

AJUNTAMENT DE VALLEMOSSA



CATÀLEG D'ELEMENTS I ESPAIS PROTEGITS DE VALLEMOSSA

desembre de 2017
(v.AD-12.2017)

FITXES D'ELEMENTS CATALOGATS

marès

arquitectura, paisatge i territori

FITXES D'ELEMENTS CATALOGATS

Es presenten a continuació les fitxes dels elements catalogats ordenades per codi segons les diferents tipologies d'elements s'estructuren en les següents categories:

- **Arquitectura Civil**, amb el codi **AC** (cases urbanes i cases de possessió)
- **Arquitectura Religiosa**, amb el codi **AR** (església, oratori i cementiri)
- **Bé d'Interès Paisatgístic i Ambiental**, amb el codi **BA** (conjunts urbans)
- **Camins**, amb el codi **BC** (camins amb interès constructiu- FODESMA)
- **Bé Etnològic**, amb el codi **BE** (Fonts, síquies, molins, cases de neu, sitges, forns de calç, ponts, porxos, sistemes hidràulics i altres).
- **Bé d'interès Inducrial**, amb el codi **BI**
- **Enginyeria civil**, amb el codi **EC** (ponts i molins)
- **Escultura Monumental**, amb el codi **EM** (monuments)
- **Jaciment Arqueològic**, amb el codi **JA** (talaiots, coves, jaciments i altres)

Valldemossa, desembre de 2017

Per l'equip redactor,

Sgt: **Jaume Luis Salas**
arquitecte

Llistat d'elements catalogats ordenat per codi:

| CODI | DENOMINACIÓ | SÒL | LOCALITZACIÓ | POL. | PAR. | NIVELL | BIC | PÀGINA |
|-----------------|--|--------|--|------|------|--------|-----------------|--------|
| AC001/A | Palau del Rei Sanç- C.H.Cartoixa | URBÀ | Plaça Cartoixa, s/n. Plaça Rubén Darío. | | | A | BIC MONUMENT | 1 |
| AC002/B | Ajuntament Vell/Biblioteca | URBÀ | Plaça de la Constitució | | | B | | 3 |
| AC003/C | Carrer de la Constitució 16 | URBÀ | Carrer de la Constitució nº16 | | | C | | 5 |
| AC004/B | Son Ronqueto. Can Mas | URBÀ | Carrer Rei Sanxo 31 | | | B | | 7 |
| AC005/B | Can Marió | URBÀ | Carrer Uetam, 8 | | | B | | 9 |
| AC006/B | Ca s'Hereu | URBÀ | Carrer Constitució, 10 | | | B | | 11 |
| AC007/B | Carrer Pare Francesc Frau, 9 | URBÀ | Carrer Pare Francesc Frau, 9 | | | B | | 13 |
| AC008/B | Ca na Goris | URBÀ | Carrer Pare Castanyeda, 14-14A | | | B | | 15 |
| AC009/B | Ca madò Pipa | URBÀ | Carrer Pare Castanyeda, 16 | | | B | | 17 |
| AC010/B | Ca madò Margalida Bruneta | URBÀ | Carrer Vell, 14 | | | B | | 19 |
| AC011/B | Ca na Bardina | URBÀ | Catalina Homar, 4 | | | B | | 21 |
| AC012/B | Can Salvà | URBÀ | Carrer de la Rosa, 35 | | | B | | 23 |
| AC013/B | Ca n'Antònia Darder secretari | URBÀ | Plaça Gallard 3 | | | B | | 25 |
| AC014/B | Can Mariano | URBÀ | Carrer de na Búger 7-7B | | | B | | 27 |
| AC015/PE- A1 | Claustre i jardí de Miramar | RÚSTIC | | 1 | 1 | PE-A1 | | 29 |
| AC016/B | Ca madò Margalida de Son Batista | URBÀ | Carrer de na Búger, 6 | | | B | | 31 |
| AC017/B | Cal Sen Mig, Ca na Francesca Cegues | URBÀ | Carrer de na Búger, 8 | | | B | | 33 |
| AC018/B | Son Calafat | RÚSTIC | | 4 | 2 | B | | 35 |
| AC019/B | Escola Vella | URBÀ | Carrer ermità Joan Mir- Carrer Pins | | | B | | 37 |
| AC020/A | Casa de la Rectoria | URBÀ | Carrer Rectoria, 1 | | | A | | 39 |
| AC021/A | Torre de Son Mas (Pla del Rei) | RÚSTIC | | 1 | 12 | A | | 41 |
| AC022/A | Celler de Cartoixa | URBÀ | Carrer Jovellanos, 6D-6E | | | A | | 43 |
| AC023/B | Jardins de la Cartoixa/Jardins de Can Bonsoms | URBÀ | Jardins de Joan Carles I | | | B | | 45 |
| AC024/B | Es Celler/Petit Hotel | URBÀ | Carrer Uetam, 1 | | | B | | 47 |
| AC025/B | Ca don Toni "es metge" | URBÀ | Carrer Uetam, 2 | | | B | | 49 |
| AC026/A | Apotecaria de Cartoixa/Ca don Joan | URBÀ | Plaça Rubén Darío, 3 | | | A | | 51 |
| AC027/B | Ca l'amo en Bernat | URBÀ | Placa Pública, 1 | | | B | | 53 |
| AC028/B | Convent de les Franciscanes | URBÀ | Carrer de la Rosa, 30-30A | | | B | | 55 |
| AC029/B | Casa dels Uruguaios | URBÀ | Plaça Bartomeu Estaràs, 2-2A | | | B | | 57 |
| AC030/B | Son Viscos | RÚSTIC | | 24 | 3 | B | | 59 |
| AC031/B | Ca n'Aina Peluda Carrer de la Rosa | URBÀ | Carrer de la Rosa, 14 | | | B | | 61 |
| AC032/B | Can Gotzo | URBÀ | Carrer de la Rosa, 19-19A | | | B | | 63 |
| AC033/B | Cas Pagès | URBÀ | Carrer Rei Sanxo, 13 | | | B | | 65 |
| AC034/B | Cas Mosson | URBÀ | Carrer Rei Sanxo, 11 | | | B | | 67 |
| AC035/B | Can Pacs | URBÀ | Carrer Rei Sanxo, 26-26A | | | B | | 69 |
| AC036/C | Clot del carrer Rei Sanxo | URBÀ | Carrer Rei Sanxo 42- 46 | | | C | | 71 |
| AC037/PE- A2 | Sínia de Son Moragues | RÚSTIC | | 1 | 77 | PE-A2 | | 73 |
| AC038/B | Cas Magins | URBÀ | Carrer Pare Castanyeda, 32 | | | B | | 75 |
| AC039/PE- A1 | Torre de Son Galceran | RÚSTIC | | 1 | 8 | PE-A1 | BIC MONUMENT | 77 |
| AC040/C | Plaça de na Búger, 1-1A | URBÀ | Plaça de na Búger, 1-1A | | | C | | 79 |
| AC041/B | Ca madò crosseta, Can Talí | URBÀ | Carrer Ramón Gual des Mur, 3 | | | B | | 81 |
| AC042/B | Can Raio | URBÀ | Carrer Ramón Gual des Mur, 5 | | | B | | 83 |

| | | | | | | | | |
|-------------|---|--------|------------------------------|---|-----|-------|--------------------|-----|
| AC043/B | Cas Sabater Coix | URBÀ | Carrer Vell, 1 | | | B | | 85 |
| AC044/PE-A2 | Sa Torre de Can Costa | RÚSTIC | | 1 | 13 | PE-A2 | | 87 |
| AC045/PE-A1 | Mirador des Niu des Corbs | RÚSTIC | | 1 | 4 | PE-A1 | | 89 |
| AC046/B | Es convent/Sa Vicaria | URBÀ | Carrer Pare Castanyeda 3, 3A | | | B | | 91 |
| AC047/PE-A1 | Caseta de la Talaia Vella | RÚSTIC | | 3 | 163 | PE-A1 | | 93 |
| AC048/C | Can Calamandre | URBÀ | Carrer de la Dragonera, 7 | | | C | | 95 |
| AC049/PE-A1 | Jardins de Son Moragues | RÚSTIC | | 1 | 163 | PE-A1 | BIC JARDÍ HISTÒRIC | 97 |
| AC050/B | Hotel Chopin/Hotel del artista | URBÀ | Plaça Bartomeu Estaràs, 3 | | | B | | 99 |
| AC051/B | S'Hostal, Can Déu, Posada dels ermitans | URBÀ | Plaça Pública, 5A-5C | | | B | | 101 |
| AC052/PE-A1 | Jardí de sa Torre des Moro | RÚSTIC | | 1 | 1 | PE-A1 | | 103 |
| AC053/C | Cal sen Pere Bessó. Ca na Conxa | URBÀ | Carrer de ses Filoses, 25 | | | C | | 105 |
| AC054/B | Hotel la Cartuja/ Ca l'amo en Biel/ Capuccino | URBÀ | Plaça Ramon Llull, 5 | | | B | | 107 |
| AC055/B | Hotel Turismo/Can Reüll | URBÀ | Via Blanquerna, 2 | | | B | | 109 |
| AC056/PE-B | Cases de Font Figuera | RÚSTIC | | 1 | 10 | PE-B | | 111 |
| AC057/PE-A1 | Capella del beat Ramon Llull | RÚSTIC | | 1 | 4 | PE-A1 | | 113 |
| AC058/B | Cal sabater Biela | URBÀ | Carrer de la Plaça, 3-3A | | | B | | 115 |
| AC059/B | Son Maixella | RÚSTIC | | 3 | 217 | B | | 117 |
| AC060/C | Son Puig dels Llorers | RÚSTIC | | 3 | 900 | C | | 119 |
| AC061/B | Son Pacs | RÚSTIC | | 9 | 1 | B | | 121 |
| AC062/B | Son Brondo | RÚSTIC | | 2 | 86 | B | | 123 |
| AC063/B | Son Matge | RÚSTIC | | 2 | 85 | B | | 125 |
| AC064/B | Son Salvat | RÚSTIC | | 8 | 2 | B | | 127 |
| AC065/B | Sa Baduia | RÚSTIC | | 2 | 88 | B | | 129 |
| AC066/B | Son Morro | RÚSTIC | | 3 | 147 | B | | 131 |
| AC067/B | Pastoritx | RÚSTIC | | 3 | 145 | B | | 133 |
| AC068/B | Son Verí | RÚSTIC | | 3 | 319 | B | | 135 |
| AC069/B | Es Mirabò | RÚSTIC | | 3 | 137 | B | | 137 |
| AC070/B | Sa Coma | RÚSTIC | | 3 | 100 | B | | 139 |
| AC071/PE-A2 | Son Gual | RÚSTIC | | | | PE-A2 | BIC MONUMENT | 141 |
| AC072/B | Son Mossènyer | URBÀ | | | | B | | 143 |
| AC073/B | Son Batista | RÚSTIC | | 2 | 7 | B | | 145 |
| AC074/B | Ca sa Madona/Tafona de Cartoixa | URBÀ | Plaça de Ramon Llull, 1 | | | B | | 147 |
| AC075/B | Son Bauçà | RÚSTIC | | 2 | 26 | B | | 149 |
| AC076/PE-A1 | Son Moragues | RÚSTIC | | 3 | 163 | PE-A1 | | 151 |
| AC077/A | Son Mas del Pla del Rei | RÚSTIC | | 1 | 12 | A | BIC MONUMENT | 153 |
| AC078/B | Vistamar | RÚSTIC | | 2 | 16 | B | | 155 |
| AC079/B | Son Olesa | RÚSTIC | | 1 | 106 | B | | 157 |
| AC080/PE-A2 | Son Ferrandell | RÚSTIC | | 5 | 1 | PE-A2 | | 159 |
| AC081/PE-A2 | Can Costa | RÚSTIC | | 2 | 5 | PE-A2 | | 161 |
| AC082/C | Son Homar | RÚSTIC | | 3 | 161 | C | | 163 |
| AC083/PE-A2 | S'Estaca | URBÀ | | 9 | 12 | PE-A2 | | 165 |
| AC084/PE-B | Son Galceran | RÚSTIC | | 3 | 2 | PE-B | BIC MONUMENT | 167 |
| AC085/PE-A1 | Miramar | RÚSTIC | | 1 | 1 | PE-A1 | | 169 |
| AC086/PE-B | Ses Ermites Velles | RÚSTIC | | 3 | 2 | PE-B | | 171 |
| AC087/B | Sa Cova | RÚSTIC | | 1 | 116 | B | | 173 |

| | | | | | | |
|-------------|---|--------|---|-----|-------|-----|
| AC088/PE-A1 | Mirador des Garriguer | RÚSTIC | 3 | 2 | PE-A1 | 175 |
| AC089/PE-A1 | Mirador des Tudons | RÚSTIC | 1 | 1 | PE-A1 | 177 |
| AC090/PE-A1 | Mirador des Miradors | RÚSTIC | 1 | 1 | PE-A1 | 179 |
| AC091/PE-A1 | Mirador des Pla de S'Ullastre | RÚSTIC | 3 | 1 | PE-A1 | 181 |
| AC092/PE-A1 | Mirador des Port | RÚSTIC | 1 | 11 | PE-A1 | 183 |
| AC093/PE-A1 | Mirador des Puig de Sa Moneda | RÚSTIC | 1 | 127 | PE-A1 | 185 |
| AC094/PE-A1 | Mirador de Ses Puntes | RÚSTIC | 3 | 163 | PE-A1 | 187 |
| AC095/PE-A1 | Mirador de Na Torta | RÚSTIC | 3 | 163 | PE-A1 | 189 |
| AC096/PE-A1 | Mirador de sa Capella | RÚSTIC | 1 | 1 | PE-A1 | 191 |
| AC097/PE-A1 | Mirador de sa Font de s'Ermitanet | RÚSTIC | 1 | 4 | PE-A1 | 193 |
| AC098/PE-A1 | Mirador de sa Font Figuera | RÚSTIC | 1 | 11 | PE-A1 | 195 |
| AC099/PE-A1 | Mirador de sa Punta Seca | RÚSTIC | 1 | 3 | PE-A1 | 197 |
| AC100/PE-A1 | Mirador de sa Volta de s'Escolta | RÚSTIC | 1 | 11 | PE-A1 | 199 |
| AC101/PE-A1 | Mirador de sa Vorera | RÚSTIC | 1 | 12 | PE-A1 | 201 |
| AC102/PE-A1 | Mirador de s'Erassa | RÚSTIC | 1 | 4 | PE-A1 | 203 |
| AC103/PE-A1 | Mirador de Ses Basses | RÚSTIC | 3 | 8 | PE-A1 | 205 |
| AC104/PE-A1 | Mirador de ses Filadores | RÚSTIC | 1 | 1 | PE-A1 | 207 |
| AC105/PE-A1 | Mirador de ses Pites | RÚSTIC | 1 | 4 | PE-A1 | 209 |
| AC106/PE-A1 | Mirador de s'Hostatgeria | RÚSTIC | 1 | 4 | PE-A1 | 211 |
| AC107/PE-A1 | Mirador de Son Ferrandell | URBÀ | | | PE-A1 | 213 |
| AC108/PE-A1 | Mirador Nou | RÚSTIC | 1 | 4 | PE-A1 | 215 |
| AC109/PE-A1 | Mirador de Son Gual | RÚSTIC | 1 | 8 | PE-A1 | 217 |
| AC110/PE-A1 | Mirador de Miramar | RÚSTIC | 1 | 119 | PE-A1 | 219 |
| AC111/PE-A1 | Mirador des Barranc | RÚSTIC | 1 | 48 | PE-A1 | 221 |
| AC112/PE-A1 | Mirador des Creuer | RÚSTIC | 1 | 1 | PE-A1 | 223 |
| AC113/PE-A1 | Mirador des Figueral | RÚSTIC | 1 | 4 | PE-A1 | 225 |
| AC114/B | Posada de Son Matge | URBÀ | | | B | 227 |
| AC115/A | Ermida de Sant Joan | | | | A | 229 |
| AC116/A | Mirador de Son Olesa | RÚSTIC | | | A | 231 |
| AC117/C | Ca madò Damiana Borina | URBÀ | | | C | 233 |
| AC118/C | Ca madò Mansa | URBÀ | | | C | 235 |
| AC119/B | Ca mestre Joan Lladó | URBÀ | | | B | 237 |
| AC120/C | Ca na Margalida, Can Mianos | URBÀ | | | C | 239 |
| AC121/B | Ca na Parrineta | URBÀ | | | B | 241 |
| AC122/C | Ca n'Aina Rossa, Can Joan Ros | URBÀ | | | C | 243 |
| AC123/C | Ca ses Bessonnes | URBÀ | | | C | 245 |
| AC124/C | Can Cutxo | URBÀ | | | C | 247 |
| AC125/C | Can Feliu Xucla, Can Toni Majorala, Can Pere Punyetes, Ca l'Artanenca | URBÀ | | | C | 249 |
| AC126/B | Can Garrit, Cas Vicari | URBÀ | | | B | 251 |
| AC127/C | Carrer Canonge, 6 | URBÀ | | | C | 253 |
| AC128/C | Cas Sastre, Can Mateu Pepa | URBÀ | | | C | 255 |
| AC129/C | Casa de l'hort des Cós | URBÀ | | | C | 257 |
| AC130/B | Caseta de Son Mossènyer | URBÀ | | | B | 259 |
| AC131/C | Es cantó des monjo, Ca na Bet | | | | C | 261 |

| | | | | | | | | |
|------------|--|--------|----------------------------------|----|------|-------|--------------|-----|
| AR01/A | Església, capelles i sala capitular - Cartoixa | URBÀ | Plaça de la Cartoixa, s/n | | | A | | 263 |
| AR02/PE-A1 | Capella des Puig des Verger | RÚSTIC | | 3 | 2 | PE-A1 | | 265 |
| AR03/A | Església parroquial de Sant Bartomeu | URBÀ | Plaça Santa Catalina Thomàs | | | A | | 267 |
| AR04/A | Ermita de la Santíssima Trinitat | RÚSTIC | | 17 | 8 | A | | 269 |
| AR05/PE-A1 | Capella de Sant Vicenç Ferrer | URBÀ | | | | PE-A1 | | 271 |
| AR06/PE-A1 | Capella de la Trinitat (Miramar) | RÚSTIC | | 1 | 1 | PE-A1 | | 273 |
| AR07/A | Casa de la Beata Catalina Tomàs | URBÀ | | | | A | | 275 |
| AR08/A | Corredors, claustre de les murteres i cel·les - C.H.Cartoixa | URBÀ | Plaça de la Cartoixa, s/n | | | A | | 277 |
| BA01/A | Conjunt Històric Cartoixa de Valldemossa | URBÀ | | 2 | 9008 | A | | 279 |
| BA02/C | Carrer Bartomeu Torres, músic | URBÀ | Carrer de Bartomeu Torres Músic | | | C | | 281 |
| BA03/C | Via Blanquerna | URBÀ | Via Blanquerna | | | C | | 283 |
| BA04/C | Carrer Vell | URBÀ | Carrer Vell | | | C | | 285 |
| BA05/C | Carrer de Chopin | URBÀ | Carrer de Chopin | | | C | | 287 |
| BA06/A | Lloc Històric Possessions de l'Arxiduc | RÚSTIC | | | | A | BIC MONUMENT | 289 |
| BA07/C | Carrer de la Beata | URBÀ | Carrer de la Beata | | | C | | 291 |
| BA08/C | Carrer de la Constitució. Costa de l'Església | URBÀ | Carrer de la Constitució | | | C | | 293 |
| BA09/C | Carrer de la Dragonera | URBÀ | Carrer de la Dragonera | | | C | | 295 |
| BA10/C | Carrer de la Rectoria | URBÀ | Carrer de la Rectoria | | | C | | 297 |
| BA11/C | Carrer de la Rosa | URBÀ | Carrer de la Rosa | | | C | | 299 |
| BA12/C | Carrer Pare Castanyeda | URBÀ | Carrer Pare Castanyeda | | | C | | 301 |
| BA13/C | Carrer de na Búger | URBÀ | Carrer de na Búger | | | C | | 303 |
| BA14/C | Carrer de Nicolau Calafat | URBÀ | Carrer de Nicolau Calafat | | | C | | 305 |
| BA15/C | Carrer de Ramon Gual Desmur | URBÀ | Carrer de Ramon Gual Desmur | | | C | | 307 |
| BA16/C | Carrer de sa Carnisseria | URBÀ | Carrer de sa Carnisseria | | | C | | 309 |
| BA17/C | Carrer de Sebastià Trias Mercant-Carrer de la Plaça | URBÀ | Carrer de Sebastià Trias Mercant | | | C | | 311 |
| BA18/C | Carrer de ses Filoses | URBÀ | Carrer de ses Filoses | | | C | | 313 |
| BA19/C | Carrer del Canonge | URBÀ | Carrer del Canonge | | | C | | 315 |
| BA20/C | Es caló de s'Estaca | RÚSTIC | | | | C | | 317 |
| BA21/C | Carrer Uetam | URBÀ | Carrer Uetam | | | C | | 319 |
| BA22/C | Es Clot | URBÀ | Carreró de la Constitució | | | C | | 321 |
| BA23/C | Camí de la Beata | URBÀ | Camí de la Beata | | | C | | 323 |
| BA24/C | Carreró de la Rosa | URBÀ | Carreró de la Rosa | | | C | | 325 |
| BA25/C | Carreró de l'Amargura | URBÀ | Carreró de l'Amargura | | | C | | 327 |
| BA26/C | Passatge de l'Amargura | URBÀ | Passatge de l'Amargura | | | C | | 329 |
| BA27/C | Passatge de la Beata | URBÀ | Passatge de la Beata | | | C | | 331 |
| BA28/C | Passatge de la Plaça Pública | URBÀ | Passatge de la Plaça Pública | | | C | | 333 |
| BA29/C | Carrer Rei Sanxo, Carrer Reial, Camí Reial | URBÀ | Carrer rei Sanxo | | | C | | 335 |
| BA30/C | Plaça de la Dragonera | URBÀ | Plaça de la Dragonera | | | C | | 337 |
| BA31/C | Plaça de na Búger | URBÀ | Plaça de na Búger | | | C | | 339 |
| BA32/A | Plaça de Ramon Llull | URBÀ | Plaça de Ramón Llull | | | A | | 341 |
| BA33/C | Carrer Rei Sanxo passatge | URBÀ | Carrer Rei Sanxo passatge | | | C | | 343 |
| BA34/C | Plaça Gallard | URBÀ | Plaça Gallard | | | C | | 345 |
| BA35/C | Plaça Pública/Plaça de Can Déu | URBÀ | Plaça Pública/Plaça de Can Déu | | | C | | 347 |
| BA36/C | Torrent des Salt | | | | | C | | 349 |
| BA37/C | Torrent des Lli | | | | | C | | 351 |

| | | | | |
|--------|--|--------|---|-----|
| BA38/C | Mola de Son Pacs | | C | 353 |
| BA39/C | Sa Comuna | | C | 355 |
| BA40/C | Bosc des Frares | | C | 357 |
| BA41/C | Puig de na Fàtima | | C | 359 |
| BC01/A | Camí de Son Gallard/Camí de Valldemossa a Son Gallard | RÚSTIC | A | 361 |
| BC02/A | Camí dels Cingles de Son Rul-lan | RÚSTIC | A | 363 |
| BC03/A | Camí de ses Fontanelles | RÚSTIC | A | 365 |
| BC04/A | Camí de sa Talaia Vella | RÚSTIC | A | 367 |
| BC05/A | Camí de Ses Basses | RÚSTIC | A | 369 |
| BC06/A | Camí de Bunyola / de Pastoritx / de Raixa | RÚSTIC | A | 371 |
| BC07/A | Camí des Puig de Sa Moneda | RÚSTIC | A | 373 |
| BC08/A | Camí de s'Abeurada a Son Moragues | RÚSTIC | A | 375 |
| BC09/A | Camí del Puig de Na Fàtima (A) | RÚSTIC | A | 377 |
| BC10/A | Camí de Sa Baduia a s'Hort | RÚSTIC | A | 379 |
| BC11/A | Camí a Sa Comuna | RÚSTIC | A | 381 |
| BC12/A | Camí de s'Ermita a Ca Madó Pilla | RÚSTIC | A | 383 |
| BC13/A | Camí de Sa Font Figuera | RÚSTIC | A | 385 |
| BC14/A | Camí de la Mar/ des Guix | RÚSTIC | A | 387 |
| BC15/A | Camí de la Mar (a Sa Foradada) | RÚSTIC | A | 389 |
| BC16/A | Camí Nou de s'Estaca | RÚSTIC | A | 391 |
| BC17/A | Camí de ses Vinyes | RÚSTIC | A | 393 |
| BC18/A | Camí de s'Escolta | RÚSTIC | A | 395 |
| BC19/A | Camí de S'Arxiduc | RÚSTIC | A | 397 |
| BC20/A | Camí de Ciutat / des Torrent Davall / de ses Roques Llises | RÚSTIC | A | 399 |
| BC21/A | Camí de ses Ermites Velles/Camí des Bosc | RÚSTIC | A | 401 |
| BC22/A | Camí de Sa Comuna de Valldemossa | RÚSTIC | A | 403 |
| BC23/A | Camí de Son Moragues | RÚSTIC | A | 405 |
| BC24/A | Pas de s'Escaleta | RÚSTIC | A | 407 |
| BC25/A | Camí de Sa Marina | RÚSTIC | A | 409 |
| BC26/A | Camí des Teix/Des Cairats/de Sa Coma des Cairats | RÚSTIC | A | 411 |
| BC27/A | Camí des Puig de Fàtima (B) | RÚSTIC | A | 413 |
| BC28/A | Camí de ses Rotes d'en Cotó | RÚSTIC | A | 415 |
| BC29/A | Camí de Son Verí a la Moleta de Pastoritx | RÚSTIC | A | 417 |
| BC30/A | Camí de Son Moragues a s'Hort de s'Ermita | RÚSTIC | A | 419 |
| BC31/A | Camí de s'Ermita a la creu de l'ermità Nofre | RÚSTIC | A | 421 |
| BC32/A | Es Caragol (Son Matge) | RÚSTIC | A | 423 |
| BC33/A | Camí de Sa Baduia (A) / des Bosc dels Frares | RÚSTIC | A | 425 |
| BC34/A | Camí des Caragol | RÚSTIC | A | 427 |
| BC35/A | Camí des Barranc | RÚSTIC | A | 429 |
| BC36/A | Camí de Son Olesa / de Ses Campaneres a sa Cova/de Sa Cova/ de s'Hort de Sa Cova | RÚSTIC | A | 431 |
| BC37/A | Camí de sa Cova del Beat Ramon | RÚSTIC | A | 433 |
| BC38/A | Camí de sa Capella del Puig del Verger | RÚSTIC | A | 435 |
| BC39/A | Camí de ses Coves de Ponent | RÚSTIC | A | 437 |
| BC40/A | Camí 58 (Comellar de ses Sitges-Coll de Sa Foradada) | RÚSTIC | A | 439 |
| BC41/A | Camí de Miramar | RÚSTIC | A | 441 |
| BC42/A | Pas de Sa Creu | RÚSTIC | A | 443 |
| BC43/A | Camí de Miramar a Can Caló | RÚSTIC | A | 445 |

| | | | | | | | |
|-------------|---|--------|-----|------|-------|----------------|-----|
| BC44/A | Camí de Son Mas a Sa Fidevera | RÚSTIC | | | A | | 447 |
| BC45/A | Camí de sa Barrera de Sa Marina / camí Vell de s'Estaca | RÚSTIC | | | A | | 449 |
| BC46/A | Ramal del camí de Ses Ermites Velles | RÚSTIC | | | A | | 451 |
| BC47/A | Camí de Son Olesa a Sa Marina | RÚSTIC | | | A | | 453 |
| BC48/A | Camí de sa Muntanya | RÚSTIC | | | A | | 455 |
| BC49/A | Camí des Pont | RÚSTIC | | | A | | 457 |
| BC50/A | Camí de Sa Torre | RÚSTIC | | | A | | 459 |
| BC51/A | Camí de Miramar a s'Hostatgeria | RÚSTIC | | | A | | 461 |
| BC52/A | Camí de na Torta | RÚSTIC | | | A | | 463 |
| BC53/A | Camí al mirador de Dalt | RÚSTIC | | | A | | 465 |
| BC54/A | Camí de Ses Alzines de Ca'n Bardí | RÚSTIC | | | A | | 467 |
| BC55/A | Camí de La Mola de Son Pacs/ Pas Nou | RÚSTIC | | | A | | 469 |
| BC56/A | Camí al comellar de n'Engravat | RÚSTIC | | | A | | 471 |
| BE001/A | Abeurador de la Creu de Dalt | RÚSTIC | | | A | | 473 |
| BE002/PE-A2 | Abeurador i rentadors de Son Moragues | RÚSTIC | | | PE-A2 | | 475 |
| BE003/A | Forn de calç_La Font Figuera | RÚSTIC | | | A | | 477 |
| BE004/A | Ranxo de carboner_La Font Figuera I | RÚSTIC | | | A | | 479 |
| BE005/A | Aljub de Cartoxia /Aljub de na Llambies | RÚSTIC | 2 | 26 | A | | 481 |
| BE006/A | Pou de neu de Pastoritx-inferior | RÚSTIC | 3 | 145 | A | | 483 |
| BE007/A | Casa de neu de Pastoritx-superior | RÚSTIC | 3 | 145 | A | | 485 |
| BE008/A | Ranxo de carboner-Son Moragues | RÚSTIC | 3 | 8 | A | | 487 |
| BE009/A | Casa de neu de Son Moragues | RÚSTIC | 3 | 8 | A | | 489 |
| BE010/A | Casa de neu dels Cartoixans | RÚSTIC | 2 | 100 | A | | 491 |
| BE011/B | Caseta del delme de Son Gual | URBÀ | | | B | | 493 |
| BE012/A | Ranxo de carboner_Font Figuera II | RÚSTIC | 1 | 9015 | A | | 495 |
| BE013/B | Escar de la Cova | RÚSTIC | 1 | 116 | B | | 497 |
| BE014/B | Escars de Sa Marina | URBÀ | 165 | 1 | B | | 499 |
| BE015/B | Escars de S'Estaca | RÚSTIC | 1 | 3 | B | | 501 |
| BE016/A | Cova de l'ermità Guillem | RÚSTIC | 3 | 8 | A | | 503 |
| BE017/A | Molí d'aigua de s'Estret | RÚSTIC | 3 | 146 | A | | 505 |
| BE018/A | Marges de sa Font de sa Noguera | RÚSTIC | 3 | 163 | A | | 507 |
| BE019/A | Molí d'aigua de Son Viscos (I) | RÚSTIC | | | A | | 509 |
| BE020/A | Cova del Beat Ramon | RÚSTIC | 3 | 2 | A | | 511 |
| BE021/A | Marges de s'Hort de Cartoixa | RÚSTIC | 2 | 31 | A | | 513 |
| BE022/C | Molí de vent de can Mossenyer | RÚSTIC | | | C | | 515 |
| BE023/A | Molí de vent de la Beata/Molinet de la Beata | RÚSTIC | 2 | 99 | A | | 517 |
| BE024/A | Molí de vent de Son Mas | RÚSTIC | 1 | 68 | A | | 519 |
| BE025/A | Molí de vent de Son Pacs | RÚSTIC | 2 | 92 | A | | 521 |
| BE026/A | Marges de Ca'n Poquet | RÚSTIC | 3 | 163 | A | | 523 |
| BE027/A | Molí d'en Canyis | RÚSTIC | 2 | 77 | A | | 525 |
| BE028/A | Marges de S'Estaca | RÚSTIC | 1 | 3 | A | | 527 |
| BE029/A | Font de sa Cova | RÚSTIC | 1 | 163 | A | BIC ARXIDUC | 529 |
| BE030/A | Font Coberta | RÚSTIC | 3 | 1 | A | | 531 |
| BE031/A | Font de sa Cova de s'Aigua | RÚSTIC | 3 | 8 | A | | 533 |
| BE032/A | Marges de Sa Bassa Llarga | RÚSTIC | 3 | 163 | A | | 535 |
| BE033/A | Marges de les Roques de Can Tenral | RÚSTIC | 3 | 218 | A | | 537 |
| BE034/A | Marges de s'Hort de Son Homar | RÚSTIC | 3 | 162 | A | | 539 |

| | | | | | | | |
|---------|--|--------|---|------------|---|-----------------------|-----|
| BE035/A | Font de s'Estret-Son Morro | RÚSTIC | 3 | 144 | A | | 541 |
| BE036/A | Font de la Beata -Son Batista- | RÚSTIC | 2 | 9008 | A | | 543 |
| BE037/A | Font de Mirabó | RÚSTIC | 3 | 137 | A | | 545 |
| BE038/A | Font de na Baixa | RÚSTIC | 1 | 124 | A | | 547 |
| BE039/A | Font de na Búger | RÚSTIC | | | A | | 549 |
| BE040/A | Font de na Llambies | RÚSTIC | 2 | 26 | A | | 551 |
| BE041/A | Forn de calç de Son Moragues | RÚSTIC | 3 | 8 | A | | 553 |
| BE042/A | Font de Son Moragues- Na Noguera | RÚSTIC | 3 | 163 | A | BIC ARXIDUC | 555 |
| BE043/A | Font de na Mas | URBÀ | | | | Carrer de na Mas A | 557 |
| BE044/A | Font de Pastoritx (Ses Cuinetes) | RÚSTIC | 3 | 145 | A | | 559 |
| BE045/A | Font de Pastoritx/Font dels Polls | RÚSTIC | 3 | 145 | A | | 561 |
| BE046/A | Font de sa Capelleta | RÚSTIC | 2 | 86 | A | | 563 |
| BE047/A | Font de sa Coma/Font Nova | RÚSTIC | 3 | 97 | A | | 565 |
| BE048/A | Marges de s'Hort de Sa Noguera | RÚSTIC | 3 | 163 | A | | 567 |
| BE049/A | Marges de Son Jeroni | RÚSTIC | 2 | 35 i 39 | A | | 569 |
| BE050/A | Font de s'Abeurada | RÚSTIC | 3 | 8 | A | BIC ARXIDUC | 571 |
| BE051/A | Font de s'Aigueta | RÚSTIC | 3 | 140 | A | | 573 |
| BE052/A | Font de ses cases de Sa Coma | RÚSTIC | 3 | 100 | A | | 575 |
| BE053/A | Font de ses cases de Son Brondo | RÚSTIC | 2 | 87 | A | | 577 |
| BE054/A | Font de s'Estaca | RÚSTIC | 2 | 87 | A | BIC ARXIDUC | 579 |
| BE055/A | Marges de Ses Cuinetes (Pastoritx) | RÚSTIC | 3 | 145 | A | | 581 |
| BE056/A | Marges de Na Catany | RÚSTIC | 2 | 92 | A | | 583 |
| BE057/A | Font de Son Brondo | RÚSTIC | 9 | 3 | A | | 585 |
| BE058/A | Font de Son Font | RÚSTIC | 1 | 125 | A | | 587 |
| BE059/A | Font de Son Galceran | RÚSTIC | 3 | 2 | A | BIC ARXIDUC | 589 |
| BE060/A | Font de Son Matge | RÚSTIC | 2 | 85 | A | | 591 |
| BE061/A | Font de Son Moragues | RÚSTIC | 3 | 163 | A | | 593 |
| BE062/A | Marges de s'Hort de Son Galceran | RÚSTIC | 3 | 2 | A | | 595 |
| BE063/A | Marges de Sa Rota (de Miramar) | RÚSTIC | 1 | 1 | A | | 597 |
| BE064/A | Font de s'Ermitanet | RÚSTIC | 1 | 5 | A | | 599 |
| BE065/A | Gruta de Son Verí/Font de Son Verí | RÚSTIC | 3 | 139 | A | | 601 |
| BE066/A | Marges de Sa Vinya | RÚSTIC | 2 | 28 | A | | 603 |
| BE067/A | Font de Vistamar | RÚSTIC | 1 | 102 | A | | 605 |
| BE068/A | Font del Beat Ramon | RÚSTIC | 3 | 1 | A | BIC ARXIDUC | 607 |
| BE069/A | Marges d'el Pla des Pou | RÚSTIC | 2 | 92 | A | | 609 |
| BE070/A | Font dels Obits | RÚSTIC | 2 | 86 | A | | 611 |
| BE071/A | Font dels Polls -camí de sa Coma dels Cairats- | RÚSTIC | 3 | 8 | A | | 613 |
| BE072/A | Font dels Polls -Son Ferrandell- | RÚSTIC | 2 | 1 | A | BIC ARXIDUC | 615 |
| BE073/A | Font des Verger | RÚSTIC | 2 | 115 | A | | 617 |
| BE074/A | Font Tapada | RÚSTIC | 2 | 1 | A | BIC ARXIDUC | 619 |
| BE075/A | Ranxo de carboner_Sa Coma des Cairats | RÚSTIC | 1 | 5 | A | | 621 |
| BE076/A | Marges de s'Hort de Pastoritx | RÚSTIC | 3 | 145 | A | | 623 |
| BE077/A | Marges de Sa Font de na Massot | RÚSTIC | 2 | 26 | A | | 625 |
| BE078/A | Marges d'Es Verger de Son Olesa | RÚSTIC | 2 | 115 | A | | 627 |
| BE079/A | Marges del Pla de ses Piotes | RÚSTIC | 1 | 125 | A | | 629 |
| BE080/A | Marges de s'Hort de Sa Cova | RÚSTIC | 1 | 163 | A | | 631 |
| BE081/A | Marges de s'Hort Nou de Son Salvat | RÚSTIC | 2 | 7 | A | | 633 |

| | | | | | | |
|---------|---|--------|---|-------------------|---|--------------------|
| BE082/A | Marges de s'Hort de Sa Baduia | RÚSTIC | 2 | 88 | A | 635 |
| BE083/A | Marges de Sa Baduia | RÚSTIC | 2 | 88 | A | 637 |
| BE084/A | Sistema hidràulic de la Tornera | | | | A | 639 |
| BE085/A | Molí paperer d'En Canyís | | | | A | 641 |
| BE086/A | Font de la Beata, Font d'Avall | RÚSTIC | | | A | 643 |
| BE087/A | Molí de Son Salvat | | | | A | 645 |
| BE088/A | Safareig dels Tres Cantons | | | | A | 647 |
| BE089/A | Safareig de Sa Casa Blanca | | | | A | 649 |
| BE090/A | Bassa des Porcs | | | | A | 651 |
| BE091/A | Bassa de Son Verí | | | | A | 653 |
| BE092/A | Bufador dels ermitans | | | | A | 655 |
| BE093/A | Forn de calç-Bosc des Frares | | | | A | 657 |
| BE094/A | Forn de calç de Sa Figuera | | | | A | 659 |
| BE095/A | Pou- Pla des Pouet | | | | A | 661 |
| BE096/A | Sitja i forn de calç-Es Mirabó | | | | A | 663 |
| BE097/A | Forn de calç-Sa Baduia | | | | A | 665 |
| BE098/A | Aljubs Mola de Son Pacs | | | | A | 667 |
| BE099/A | Ranxo de carboner Mola de Son Pacs | | | | A | 669 |
| BE100/A | Font de s'Almangra | | | | A | 671 |
| BE101/A | Aljub des Penyalot | | | | A | 673 |
| BE102/A | Barraca-Bosc d'en Gotzo | | | | A | 675 |
| BE103/A | Porxo de sa Cisterneta | | | | A | 677 |
| BE104/A | Torrentó-Pastoritx | | | | A | 679 |
| BE105/A | Sistema hidràulic de la Font de Mestre Pere | RÚSTIC | | | A | 681 |
| BE106/A | Sínia de Can Feliu | | | | A | 683 |
| BE107/A | Sínia des Camp d'en Maltès | | | | A | 685 |
| BE108/A | Sínia de la Tanca de Can Bardí | | | | A | 687 |
| BE109/A | Sínia de Ses Campaneres | | | | A | 689 |
| BE110/A | Sínia de Can Ribas | | | | A | 691 |
| BE111/A | Gual empedrat_cami Son Maixella | | | | A | 693 |
| BE112/A | Sínia de la caseta de Son Mossènyer | | | Carrer Uruguay, 2 | A | 695 |
| EC01/A | Aqüeducte de Pastoritx | RÚSTIC | 3 | 145 | A | 697 |
| EC02/A | Aqüeducte de na Llambies | RÚSTIC | | | Camí de son Mossènyer | 699 |
| EC03/A | Pont de s'Estret | RÚSTIC | 2 | 88 | A | 701 |
| EC04/B | Tafona de Can Costa | RÚSTIC | 1 | 225 | B | 703 |
| EC05/B | Tafona de Mirabó | RÚSTIC | 3 | 137 | B | 705 |
| EC06/B | Tafona de Pastoritx | RÚSTIC | 3 | 145 | B | 707 |
| EC07/B | Tafona de Son Verí | RÚSTIC | 3 | 139 | B | 709 |
| EC08/B | Tafona de Son Brondo | RÚSTIC | 2 | 86 | B | 711 |
| EC09/B | Tafona de Son Mas | RÚSTIC | 1 | 12 | B | 713 |
| EC10/B | Tafona de Son Matge | RÚSTIC | 2 | 85 | B | 715 |
| EC11/B | Tafona de Son Salvat | RÚSTIC | 2 | 87 | B | 717 |
| EC12/B | Tafona de Son Puig | RÚSTIC | 3 | 9000 | B | 719 |
| EC13/A | Aqüeducte de Son Maixella | | | | A | 721 |
| EC14/A | Pont del camí Son Maixella | | | | A | 723 |
| EM01/A | Creu de la Vila de Dalt | URBÀ | | | Carrer del Rei Sanc-Carrer Catalina Homar | A BIC MONUMENT 725 |
| EM02/A | Creu d'Avall | URBÀ | | | | A BIC MONUMENT 727 |

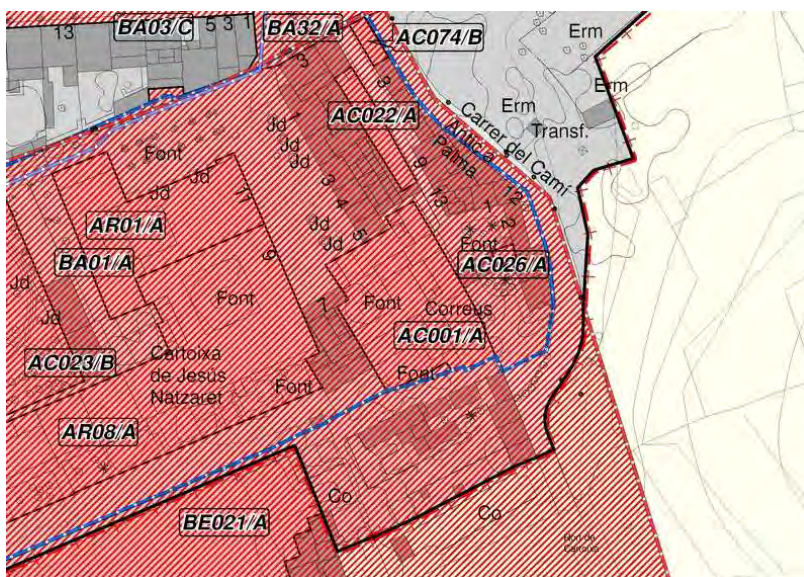
| | | | | | | | |
|--------|---|--------|---|-----|---|-----------------|-----|
| EM03/A | Cor de Jesús | URBÀ | | | A | | 729 |
| EM04/A | Grup escultòric Catalina Homar | RÚSTIC | 3 | 163 | A | | 731 |
| EM05/A | Cenotafi a la memòria de Wyborny | RÚSTIC | 1 | 1 | A | | 733 |
| JA01/A | Restes prehistòriques de Son Matge | RÚSTIC | 2 | 90 | A | BIC MONUMENT | 735 |
| JA02/A | Es Foradins | RÚSTIC | 3 | 145 | A | | 737 |
| JA03/A | Talaiot de Son Olesa/Rota de Son Sabater/Talaiot del Dimoni | RÚSTIC | 1 | 124 | A | BIC MONUMENT | 739 |
| JA04/A | Conjunt prehistòric Son Ferrandell/Ses Costes | RÚSTIC | 1 | 124 | A | BIC MONUMENT | 741 |
| JA05/A | Son Ferrandell-Olesa | RÚSTIC | 1 | 124 | A | | 743 |
| JA06/A | Son Ferrandell/Puig de Sa Moneda | URBÀ | | | A | BIC MONUMENT | 745 |
| JA07/A | Santuari de Son Mas /El Pla del Rei | RÚSTIC | 1 | 90 | A | BIC MONUMENT | 747 |
| JA08/A | Sa Tanca des Frares (Son Mas) | RÚSTIC | 1 | 102 | A | | 749 |
| JA09/A | Ses Cases (Son Mas) | RÚSTIC | 3 | 163 | A | | 751 |
| JA10/A | Talaiot de Son Olesa/Sa Planeta des Verger | RÚSTIC | 2 | 2 | A | BIC MONUMENT | 753 |
| JA11/A | Puig de na Fàtima-Pastoritx | RÚSTIC | 3 | 212 | A | | 755 |
| JA12/A | Talaiot de Pastoritx/Son Pretxana | RÚSTIC | 3 | 145 | A | BIC MONUMENT | 757 |
| JA13/A | Talaiot de Sa Coma/Ses Castanyeres | RÚSTIC | 3 | 97 | A | BIC MONUMENT | 759 |
| JA14/A | Sa Coma/Sementer de Ca s'Hereu | RÚSTIC | 3 | 115 | A | BIC MONUMENT | 761 |
| JA15/A | Cova de Son Puig/Sa Gravillera | RÚSTIC | 3 | 146 | A | BIC MONUMENT | 763 |
| JA16/A | Talaiot de Son Puig/S'abeurador dels Bous | RÚSTIC | 3 | 146 | A | BIC MONUMENT | 765 |
| JA17/A | Talaiot de Son Puig/Sa Rota del Pou | RÚSTIC | 3 | 146 | A | BIC MONUMENT | 767 |
| JA18/A | Es Puig de sa Creu – Son Salvat | RÚSTIC | 2 | 112 | A | | 769 |
| JA19/A | Cova de Son Salvat/Sa Gruta | RÚSTIC | 2 | 86 | A | BIC MONUMENT | 771 |
| JA20/A | Son Salvat-Son Salvat | RÚSTIC | 2 | 112 | A | | 773 |
| JA21/A | Conjunt històric de Son Ferrandell/Na Palerm | RÚSTIC | 1 | 125 | A | BIC MONUMENT | 775 |
| JA22/A | Fortificació de Son Olesa/Penya de Sa Rota de Son Sabater | RÚSTIC | 1 | 124 | A | BIC MONUMENT | 777 |
| JA23/A | Son Maixella/Sementer de sa carretera | RÚSTIC | 3 | 217 | A | BIC MONUMENT | 779 |
| JA24/A | Cova de Miramar/ Ses Coves de sa Torre des Moro | RÚSTIC | 1 | 1 | A | BIC MONUMENT | 781 |
| JA25/A | Restes prehistòriques de Sa Talaia/El Bosc des Moro | RÚSTIC | 2 | 86 | A | BIC MONUMENT | 783 |
| JA26/A | Restes prehistòriques de Son Pax | RÚSTIC | 2 | 92 | A | BIC MONUMENT | 785 |
| JA27/A | Cova de Ses Coves Negres | RÚSTIC | 1 | 103 | A | BIC MONUMENT | 787 |
| JA28/A | Coves des Pas de s'Escaleta–Son Olesa | RÚSTIC | 1 | 149 | A | | 789 |

Identificació espacial

Palau del Rei Sanç- C.H.Cartoixa CODI:

AC001/A


| | |
|------------------------|--|
| MUNICIPI: | Valldemossa |
| NUCLI/ÀREA: | Valldemossa |
| CARRER/PLAÇA /CAMI: | Plaça Cartoixa, s/n. Plaça Rubén Darío. |
| PARCELA: | |
| POLIGON: | |
| U.T.M. - X: | 467675,41 |
| U.T.M. - Y: | 4395546,7 |
| URBÀ/RUSTIC: | URBÀ |
| PLANOL: | SU03 -SU04 |
| ESCALA: | 1/1000 |



REF.CADASTRAL: 7657006DD6975N

Identificació de l'element

| | |
|-----------------------|-------------------------------------|
| DENOMINACIÓ | Palau del Rei Sanç- C.H.Cartoixa |
| CATEGORIA | Arquitectura Civil |
| TIPOLOGIA: | Casal |
| ÚS: | Museístic. Residencial |
| CRONOLOGIA: | Segles XIV-XIX |
| AUTORIA | Cartoixa |
| ESTIL O ADSCRIPCIÓ | Renaixement- Historicismes |



Descripció de l'element**Palau del Rei Sanç- C.H.Cartoixa CODI:****AC001/A**

El conegut avui com a Palau del Rei Sanç és un edifici de tres plantes ubicat al fons de la Plaça de Cartoixa, amb façanes a aquesta plaça i també a la de Rubén Darío i suportat sobre el potent peu de murada que alinea totes les cel·les cap el sud. Està format per les edificacions que es construïren sobre els fonaments de l'antic palau de Valldemossa de principis del segle XIV, a l'entorn del conservat claustre de Santa Maria.

Aquest claustre té accés des de la plaça, per un petit pati fet a finals del segle XIX, coronat per volutes de pedra i amb un portal allindanat còpia de l'original. S'edificà entre els segles XVI i XVII, i constitueix l'edifici més antic conservat avui del conjunt historicoartístic de la Cartoixa de Valldemossa. És un claustre renaixentista d'arcs escarsers parellats, reforçat per contraforts, del qual se'n conserven només tres ales i dos pisos. L'espai exterior està articulad en torn a quatre pasteres centrals envoltant un brollador i una lateral allargada, junt a un dipòsit d'aigua. A l'interior es conserva la primera de les tres capelles de l'ala oriental, les altres foren transformades. En l'ala meridional hi ha les cel·les siscentistes dels cartoixans, de dos pisos, avui convertides en dues residències. La planta superior conserva estances modificades de l'antiga enfermeria dels monjos, algunes de les quals conserven decoracions murals entre les bovedilles del sòtil embigat. El claustre articula a més una sèrie d'estances reformades en el segle XIX, ja després de la desamortització i durant l'etapa privada, quan pertanyia a la família Sureda. El mestre d'obres Bartomeu Ferrà dirigí la rehabilitació de la façana oriental de l'edifici (1880), que dona a la Plaça Rubén Darío, en clau neogòtica. S'articula en torn a una torre central de tres cosos amb una finestra geminada d'arcs apuntats en el principal i finestrons allindanats a nivell del porxo. Està flanquejada per un cos longitudinal acabat en pedra verda, amb cantoneres cairejades, quatre finestres i un portal allindanats en el pis inferior flanquejant el gran arc apuntat de l'escala de Santa Maria. Al pis noble s'obren quatre finestres rematades amb motlures i culdellànties i tot el conjunt es protegeix amb una cornisa molt important embigada i teulada tradicional a doble vessant. A l'interior es troben l'actual menjador, amb detalls historicistes, fet per Bartomeu Ferrà i la sala de festes decorada per R. Anckermann entorn de 1874 amb grans pintures mitològiques i de la història de Valldemossa. Cap el sud la façana inclou el pas porticat que constituï l'antiga entrada a Cartoixa, i enllaça amb la torre "dels hostes", construïda en 1555, de planta quadrada, peu atalussat quatre altures, parament parcialment referit amb esgrafiats i de pedra verda, quatre matacans al darrer pis i coberta embigada amb teulada a quatre vessants. L'edifici acaba amb un cos adossat a la torre, d'una sola planta i coberta aterrassada, amb dos arcs de mig punt i un allindanat, on s'ubicava l'antic "infern" o capella de dones.

BIBLIOGRAFIA I FONTS:

Bauçà de Mirabò, C: 2000, 113-124; Bauçà de Mirabò, C: 2008; Ramis de Aireflor et alii: 1973, 4-60; Valero et alii: 1998, 76-84.

Estat de conservació

| | | | | |
|-------------|---------------------------------|-----------|---------------------------------|--|
| ENTORN: | <input type="text" value="BO"/> | COBERTES: | <input type="text" value="BO"/> | |
| VOLUMETRIA: | <input type="text" value="BO"/> | INTERIOR: | <input type="text" value="BO"/> | |
| ESTRUCTURA: | <input type="text" value="BO"/> | JARDINS: | <input type="text"/> | |
| FAÇANA: | <input type="text" value="BO"/> | ALTRES: | <input type="text"/> | |

Protecció de l'element

| | | | |
|----------------------|----------|--------------|--|
| NIVELL DE PROTECCIÓ: | A | USOS PERMESO | Segons el règim d'usos establert a les Normes Subsidiàries |
|----------------------|----------|--------------|--|

PROTECCIÓ LEGAL ESPECÍFICA: Decret de 22 d'abril de 1949, sobre protecció de castells espanyols (BOE 5 de maig de 1949) amb la categoria de BIC-Monument. Inclòs al Conjunt Històric Cartoixa. Decret de 8 de juliol de 1971 (BOE núm. 179, de 28 de juliol).

DIRECTRIUS D'INTERVENCIÓ: Admissibles: les permeses a l'article 9 de les Normes. Preservació íntegra del bé protegit; únicament s'admetran obres de conservació i restauració que no comportin la modificació en la seva estructura, distribució i acabats. Es permetrà la reposició d'elements existents o documentats al seu lloc original.

Preferents: Cal eliminar els cablejats de totes les façanes i les construccions i instal·lacions que afectin la percepció de les façanes (pasteres, luminàries, cartells...), cal restaurar els referits de la façana de la Plaça de Cartoixa i els referits dels esgrafiats de la torre "dels hostes". En l'interior s'hauria de retornar el brollador de l'entrada al seu lloc original en el primer pati d'entrada i restituir l'escala de comunicació que es retirà fa uns anys entre els dos nivells d'una de les cel·les per afavorir-ne la comprensió.

ELEMENTS MÉS DESTACATS A CONSERVAR: Claustre, jardí i estances annexes, esgrafiats de la torre dels hostes, pintures de R. Anckermann, portals de pedra, portes de fusta i caps d'àngel de les capelles orientals, rajoles de test de les antigues cel·les, enteixinat, portes menjador, brollador.

Zona de protecció

Sense zona de protecció.

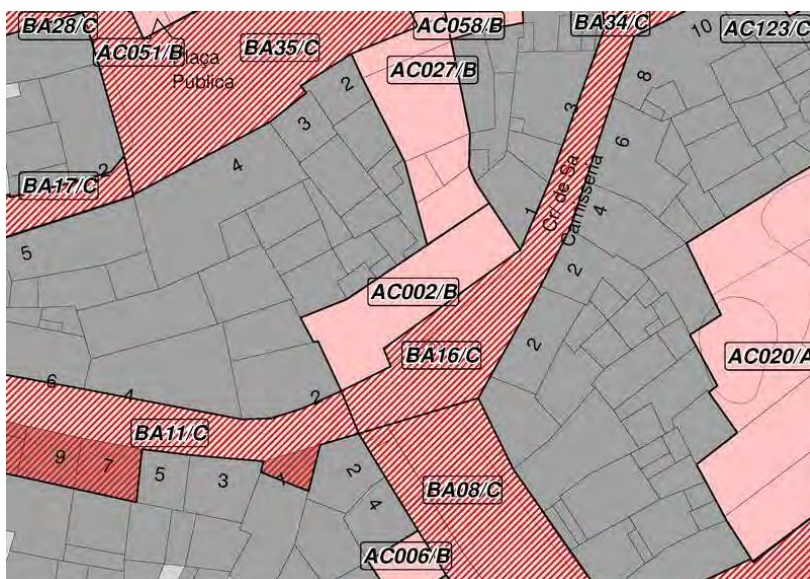
Identificació espacial

Ajuntament Vell/Biblioteca

CODI:

AC002/B

| | |
|------------------------|-------------------------|
| MUNICIPI: | Valldemossa |
| NUCLI/ÀREA: | Valldemossa |
| CARRER/PLAÇA /CAMI: | Plaça de la Constitució |
| PARCELA: | |
| POLIGON: | |
| U.T.M. - X: | 467847,89 |
| U.T.M. - Y: | 4395683,64 |
| URBÀ/RUSTIC: | URBÀ |
| PLANOL: | SU04 |
| ESCALA: | 1/1000 |



REF.CADASTRAL: 7958303DD6975N

Identificació de l'element

| | |
|-----------------------|-----------------------------------|
| DENOMINACIÓ | Ajuntament Vell/Biblioteca |
| CATEGORIA | Arquitectura Civil |
| TIPOLOGIA: | Casa vilatana entre mitgeres |
| ÚS: | Equipament cultural |
| CRONOLOGIA: | S. XVII (1605). Reformes S. XX |
| AUTORIA | Desconegut |
| ESTIL O ADSCRIPCIÓ | Arquitectura tradicional |



Descripció de l'element

Ajuntament Vell/Biblioteca CODI:

AC002/B

Casa vilatana entre mitgeres de dos pisos i un aiguavés reformada al segle XX. Compta amb un cos que sobresurt, amb acabat referit i dues finestres superposades recercades de marès. En el costat dret es troben restes de pedres cantoneres cairejades. Sobre la superior es veu la inscripció: 1605. Per damunt hi ha un rellotge de sol marcat en almangra, pràcticament esborrat. El conjunt acaba en una desenvolupada cornisa motllurada que dóna accés a la coberta, de teula tradicional. El segon cos de l'edifici, retranquejat i que forma una petita carrera al davant, està protagonitzat per una façana de línies horitzontals, acabada de pedra en verd. Aquesta té el pis inferior amb un pòrtic original d'arcs rebaixats de marès, tapiat. Dins aquest es feren noves obertures, en una reforma d'època contemporània. En el segon des de l'esquerre, s'obre l'accés principal en forma de portal forà amb brancals de pedra, dovelles de marès i l'escut de Valldemossa, recent però amb formes barroquitzants. Els altres arcs estan cegats i s'hi obren finestres amb senzills ampits, el quart arc té inscrit un portal de mig punt de pedra i marès. Encara a la dreta, fora del darrer arc s'obrí una nova finestra amb ampit, que desequilibra el conjunt. Tota la planta inferior té la façana referida, excepte les obertures i els arcs originals del pòrtic, que després de suprimits es deixaren a la vista com a testimoni dels orígens de l'edifici. La planta superior, acabada de pedra en verd, compta amb un balcó centrat sobre l'accés principal, amb peanya de gran volada amb motlures i barana de barrots. Clou una finestra recercada de marès. A la dreta hi ha dues finestres més en línia amb les obertures inferiors, que tenen ampits i recercats de marès. Una cornisa motllurada bastant desenvolupada dóna accés a la coberta, de teula tradicional.

L'edifici té l'origen a 1483 com a seu de la Universitat (govern municipal) i era conegut com "el porxo" o en temps recents com l'ajuntament vell. L'interior fou absolutament modificat en la reforma contemporània de l'edifici. Encara es veuen els arcs originals del pòrtic de la planta baixa. El segon arc de la dreta presenta a l'interior part d'un altre arc adossat que hi descansa, també referit. La factura d'aquest darrer però és relativament moderna a jutjar per la seva gruixa. S'accedeix al primer pis per una escala de construcció recent. Aquest conserva entre les àmplies estances actuals, restes d'altres més antigues, testimoniades per les motlures i el medalló vuitcentista del sòtil. L'aspecte actual és, en definitiva fruit de les reformes dels segles XIX i XX, que deixaren testimonis dels elements originals, combinant-los amb altres propis de l'arquitectura tradicional i els materials usats de la zona. En els darrers temps s'utilitzà com a centre metge del poble i actualment és la biblioteca.

BIBLIOGRAFIA I FONTS:Habsburg, L. S: Las Baleares, Estribo norte, p. 40; FONT, M. 2001, XXIII; Cañellas, N. S; Calafat, A. M^a: 1999, XIV.**Estat de conservació**

| | | | | |
|-------------|--------------------------------------|-----------|---------------------------------|---|
| ENTORN: | <input type="text" value="BO"/> | COBERTES: | <input type="text" value="BO"/> | Interior rehabilitat i adaptat a nous usos. |
| VOLUMETRIA: | <input type="text" value="BO"/> | INTERIOR: | <input type="text" value="BO"/> | |
| ESTRUCTURA: | <input type="text" value="BO"/> | JARDINS: | <input type="text"/> | |
| FAÇANA: | <input type="text" value="REGULAR"/> | ALTRES: | <input type="text"/> | |

Protecció de l'elementNIVELL DE PROTECCIÓ: **B** USOS PERMESO Segons el règim d'usos establert a les Normes Subsidiàries

PROTECCIÓ LEGAL ESPECÍFICA: Escut Bé d'Interès Cultural (Decret 571/1963. BOE 30/03/1963).

DIRECTRIUS D'INTERVENCIÓ: Admissibles: les permeses a l'article 10 de les Normes. Es permetran les obres de conservació, restauració, consolidació, rehabilitació i, excepcionalment, reestructuració a parts no bàsiques de l'edifici. Serà admissible la reobertura dels arcs de la façana.

Preferents: Eliminar els cablejats i instal·lacions elèctriques de la façana, eliminar les canalitzacions del bell mig de la façana principal i altres obsoletes, arreglar el problema d'humitats que ha afectat tota la planta inferior i que es tradueix en els referits, eliminar els adobs de ciment que s'observen per altres fets amb materials tradicionals.

ELEMENTS MÉS DESTACATS A CONSERVAR: Inscripció, rellotge de sol, arcs rebaixats de la façana.

Zona de protecció

Sense zona de protecció.

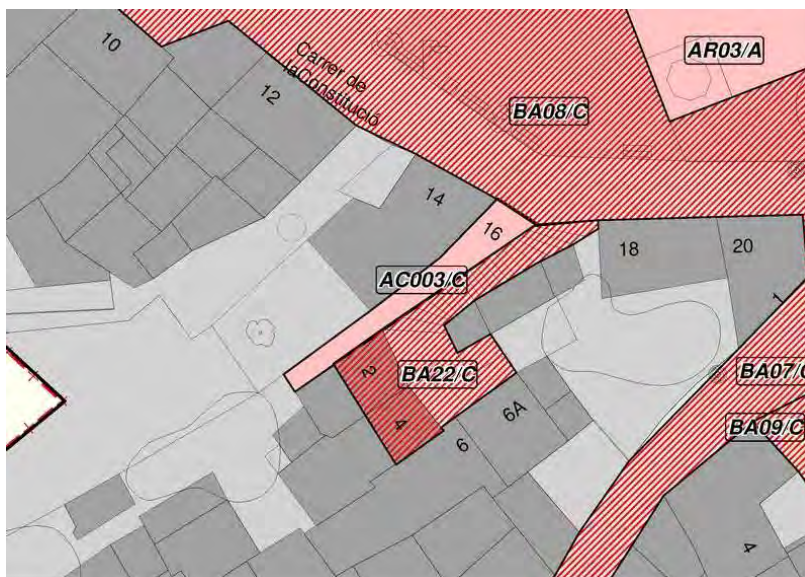
Identificació espacial

Carrer de la Constitució 16

CODI:

AC003/C


| | |
|------------------------|----------------------------------|
| MUNICIPI: | Valldemossa |
| NUCLI/ÀREA: | Valldemossa |
| CARRER/PLAÇA /CAMI: | Carrer de la Constitució nº16 |
| PARCELA: | |
| POLIGON: | |
| U.T.M. - X: | 467877,17 |
| U.T.M. - Y: | 4395632,78 |
| URBÀ/RUSTIC: | URBÀ |
| PLANOL: | SU04 |
| ESCALA: | 1/1000 |



REF.CADASTRAL: 7858633DD6975N

Identificació de l'element

| | |
|-----------------------|--------------------------------|
| DENOMINACIÓ | Carrer de la Constitució 16 |
| CATEGORIA | Arquitectura Civil |
| TIPOLOGIA: | Casa en carreró |
| ÚS: | Residencial |
| CRONOLOGIA: | |
| AUTORIA | |
| ESTIL O ADSCRIPCIÓ | Arquitectura tradicional |



Descripció de l'element**Carrer de la Constitució 16 CODI:****AC003/C**

Aquest número amaga en realitat un petit carreó que comunica el Carrer de la Consitució amb la raconada encara anomenada "Dalt son Lliure", que surt al carrer de la Beata. El carreó té entrada per un antic portell amb branques de pedra i marès, al que s'ha afegit un dintell cobert de teules. El carreó, pavimentat de pedra en distintes èpoques, discorre entre dos murs de pedra en verd i una frondosa vegetació formant emparrats que li atorguen l'aparença d'un passadís cobert, fins arribar a la casa que té sortida a la raconada citada, i que s'edificà sobre el carrer original.

Com a notícies històriques hi ha una tradició que conta que aquesta era en realitat la casa de la mare de la Beata i per tant ella nasqué aquí. Per altra part es sap que en temps de l'Arxiduc vivien en aquesta casa els de "Can Rites", parents de Catalina Homar i hi va haver una fusteria. Però com només s'habitava una part de la casa, l'altra seguia essent utilitzada pels veïnats com a pas públic i drecera per arribar al carrer Constitució. Amb la darrera compra, reforma i habitatge de la casa íntegra el carrer quedà tancat al pas públic.

BIBLIOGRAFIA I FONTS:

Estaràs, N: 2001, XLIII-XLIV

Estat de conservació

| | | | | |
|-------------|---------------------------------|----------|----------------------|--|
| ENTORN: | <input type="text" value="BO"/> | COBERTES | <input type="text"/> | |
| VOLUMETRIA | <input type="text" value="BO"/> | INTERIOR | <input type="text"/> | |
| ESTRUCTURA: | <input type="text" value="BO"/> | JARDINS: | <input type="text"/> | |
| FAÇANA: | <input type="text" value="BO"/> | ALTRES: | <input type="text"/> | |

Protecció de l'element

NIVELL DE PROTECCIÓ: **C** USOS PERMESO

PROTECCIÓ LEGAL ESPECÍFICA:

DIRECTRIUS D'INTERVENCIÓ:

Preferents: no s'observen.

ELEMENTS MÉS DESTACATS A CONSERVAR:

Zona de protecció

Identificació espacial

Son Ronqueto. Can Mas

CODI:

AC004/B

| | |
|------------------------|---------------------|
| MUNICIPI: | Valldemossa |
| NUCLI/ÀREA: | Valldemossa |
| CARRER/PLAÇA /CAMI: | Carrer Rei Sanxo 31 |
| PARCELA: | |
| POLIGON: | |
| U.T.M. - X: | 467649,56 |
| U.T.M. - Y: | 4395773,91 |
| URBÀ/RUSTIC: | URBÀ |
| PLANOL: | SU03 |
| ESCALA: | 1/1000 |



REF.CADASTRAL: 7760307DD6975N

Identificació de l'element

| | |
|-----------------------|-----------------------------|
| DENOMINACIÓ | Son Ronqueto. Can Mas |
| CATEGORIA | Arquitectura Civil |
| TIPOLOGIA: | Casa de possessió |
| ÚS: | Habitatge |
| CRONOLOGIA: | Segle XVI, 1590 |
| AUTORIA | Desconeguda |
| ESTIL O ADSCRIPCIÓ | Arquitectura tradicional |



Descripció de l'element**Son Ronqueto. Can Mas CODI:****AC004/B**

Antiga casa de possessió, avui integrada al casc urbà de Valldemossa. Presenta carrera al davant, dues plantes, dos aiguavessos i teulada a doble vessant. La façana és de paret verda amb cantoneres cairejades, portal forà descentrat de mig punt amb brancals de pedra i dovelles de marès, emmarcat amb requadre. El portal es troba presidit per una cartel·la tardò renaixentista amb la inscripció "Mas" i la data de 1590, coronada per una carassa. Conserva la típica rajoleta de la Beata. En temps contemporanis la façana es dividí en dues propietats, com demostren el mur de separació a mitja altura i el portal de llinda a l'altra banda de dit mur. A la dreta del portal s'obrí també al segle XX un nou portal de llinda, avui convertit en finestra balconera. Tots estan recercats amb pedra.

El primer pis presenta tres finestres recercades de pedra i amb empitadors, a més d'un possible finestró cegat. Als dos laterals del frontis hi ha dos relleus esculpits representant rostres. El de la dreta, millor conservat, mostra un home amb gorguera, el segon un rostre indefinit. La teulada es de doble filera. Un emparrat de ferro recent recorr tota la façana i sobre la carrera, i la propietat de l'esquerra conserva una cisterna.

La casa està ocumentada per primera vegada al segle XV com a Son Mas, i a partir d'aquí en distints segles. Degué perdurar isolada fins a finals del segle XIX i principis del XX, segons notícia de l'Arxiduc. A principis del segle XX, amb el desenvolupament urbanístic de Valldemossa quedà inserta en el traçat urbà.

BIBLIOGRAFIA I FONTS:

Habsburg-Lorena, 1991, 82. Muntaner-Argente, 131; Trias Mercant, 1996, 38; Estrades, D: 2001, LVI; Cañellas, N. S; Calafat, A. M^a: 1999, XIV.

Estat de conservació

| | | | | |
|-------------|--------------------------------------|-----------|---------------------------------|---|
| ENTORN: | <input type="text" value="BO"/> | COBERTES: | <input type="text" value="BO"/> | Interiors no visitats. Només s'ha pogut visitar l'exterior. |
| VOLUMETRIA: | <input type="text" value="BO"/> | INTERIOR: | <input type="text"/> | |
| ESTRUCTURA: | <input type="text" value="BO"/> | JARDINS: | <input type="text"/> | |
| FAÇANA: | <input type="text" value="REGULAR"/> | ALTRES: | <input type="text"/> | |

Protecció de l'element

| | | | |
|----------------------|----------|---------------|--|
| NIVELL DE PROTECCIÓ: | B | USOS PERMESO: | Segons el règim d'usos establert a les Normes Subsidiàries |
|----------------------|----------|---------------|--|

| | |
|-----------------------------|--|
| PROTECCIÓ LEGAL ESPECÍFICA: | Escut Bé d'Interès Cultural (Decret 571/1963. BOE 30/03/1963). |
|-----------------------------|--|

| | |
|---------------------------|---|
| DIRECTRIUS D'INTERVENCIÓ: | Admissibles: les permeses a l'article 10 de les Normes. Es permetran les obres de conservació, restauració, consolidació, rehabilitació i, excepcionalment, reestructuració a parts no bàsiques de l'edifici. Es permetrà la reobertura del finestró cegat. Preferents: En cas de reforma seria aconsellable substituir la tàpia que separa les dues propietats rompent la unitat de la façana per un sistema menys agressiu. Eliminar els cablejats de la façana. |
|---------------------------|---|

| | |
|-------------------------------------|---|
| ELEMENTS MÉS DESTACATS A CONSERVAR: | Portal forà. Escut. Relleus decoratius. |
|-------------------------------------|---|

Zona de protecció

| |
|--------------------------|
| Sense zona de protecció. |
|--------------------------|

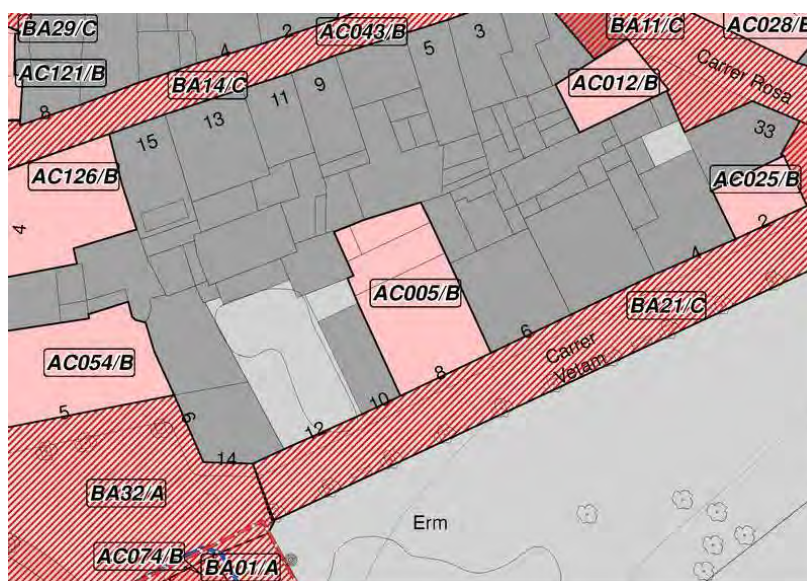
Identificació espacial

Can Marió

CODI:

AC005/B


| | |
|------------------------|-----------------|
| MUNICIPI: | Valldemossa |
| NUCLI/ÀREA: | Valldemossa |
| CARRER/PLAÇA /CAMI: | Carrer Uetam, 8 |
| PARCELA: | |
| POLIGON: | |
| U.T.M. - X: | 467682,55 |
| U.T.M. - Y: | 4395653,38 |
| URBÀ/RUSTIC: | URBÀ |
| PLANOL: | SU03 - SU04 |
| ESCALA: | 1/1000 |



REF.CADASTRAL: 7758508DD6975N

Identificació de l'element

| | |
|-----------------------|----------------------|
| DENOMINACIÓ | Can Marió |
| CATEGORIA | Arquitectura Civil |
| TIPOLOGIA: | Hotel |
| ÚS: | Hostal. Restaurant |
| CRONOLOGIA: | Finals del segle XIX |
| AUTORIA | Desconeguda |
| ESTIL O ADSCRIPCIÓ | Modernista |



Descripció de l'element

Can Marió CODI:

AC005/B

Edifici urbà entre mitgeres de quatre plantes, acabat en pedra en verd i amb els costats amb pedra escairada. S'organitza entorn a dues línies verticals que ordenen les obertures. El pis inferior compta amb dos accessos, en forma d'arcs escarsers. El principal es troba decorat amb relleus superposats d'influència eclèctica: remats laterals en forma de bolla i clau ressaltada. Es tanca amb portes de fusta d'època amb plafons i relleus acordonats i un batiport.

La planta noble compta amb un balcó corregut que es sosté amb mènsules de ferro i es tanca amb barana de reixats també de ferro, abarca dos portals allindanats i recercats de pedra maresa, dels que es ressalta la clau. El tercer pis té dues finestres amb ampits motllurats, recercats de pedra maresa i arcs rebaixats decorats amb formes curvilínies i clau ressaltada. El porxo compta amb tres finestrons també amb ampits motllurats, recercats de pedra i arcs rebaixats amb clau ressaltada i decorats amb formes curvilínies que s'uneixen entre si mitjançant arcs cecs. Una cornisa motllurada culmina en la teulada tradicional, a doble vessant.

A l'interior destaca l'entrada principal, que s'obre després del batiport en una sala-rebedor rectangular de gran altura, embigada de llenyam i pavimentada de rajola hidràulica. Al fons un arc escarser de marès dóna accés a una escala centralitzada, coberta de rajoles, que condueix a un petit replà protagonitzat per una ximeneia també de rajoles, on pareix que es localitzà la barra del cafè de l'hostal en els seus inicis.

L'escala continua en un sol brancal cap al pis noble on s'obre la sala menjador. Aquesta és una gran estança amb sostre embigat situada junt a la façana principal i separada en dos espais per un arc escarser folrat de fusta. El tercer i quart pis conserven encara les cambres dels hostes.

En 1911 es trobava en construcció. En 1921 tenia 21 cambres, que a finals del segle s'havien reduït. Avui es manté com a casa particular i restaurant

BIBLIOGRAFIA I FONTS:

Guia de las Islas Baleares; 1914; Vvaa "L'hoteleria a Valldemossa, 2009, 410; Serrano P. B: 1995, XXII-XXIII; Colom, M: 2013, XXXVII.

Estat de conservació

| | | | | |
|-------------|---------------------------------|-----------|---------------------------------|-----------------------------------|
| ENTORN: | <input type="text" value="BO"/> | COBERTES: | <input type="text" value="BO"/> | Interior restaurat i rehabilitat. |
| VOLUMETRIA: | <input type="text" value="BO"/> | INTERIOR: | <input type="text" value="BO"/> | |
| ESTRUCTURA: | <input type="text" value="BO"/> | JARDINS: | <input type="text"/> | |
| FAÇANA: | <input type="text" value="BO"/> | ALTRES: | <input type="text"/> | |

Protecció de l'element

NIVELL DE PROTECCIÓ: **B** USOS PERMESO: Segons el règim d'usos establert a les Normes Subsidiàries

PROTECCIÓ LEGAL ESPECÍFICA: Sense protecció legal específica.

DIRECTRIUS D'INTERVENCIÓ: Admissibles: les permeses a l'article 10 de les Normes. Es permetran les obres de conservació, restauració, consolidació, rehabilitació i, excepcionalment, reestructuració a parts no bàsiques de l'edifici. Es preservà el tipus d'acabat de façana amb la combinació de pedra i marès, així com la varietat tipològica dels buits.

Preferents: Eliminar els cablejats de la façana.

ELEMENTS MÉS DESTACATS A CONSERVAR: Entrada rebedor amb arc escarser, escala doble, rajola hidràulica, ximeneia enrajolada.

Zona de protecció

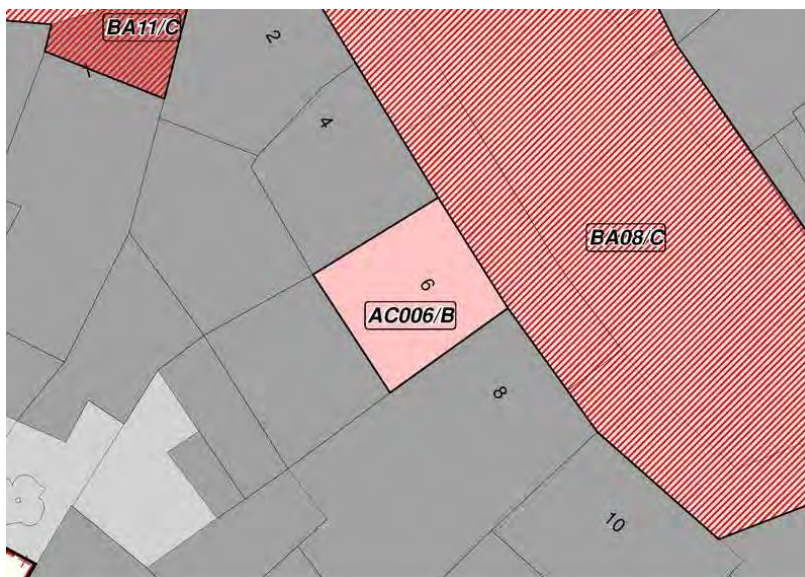
Sense zona de protecció.

Identificació espacial

Ca s'Hereu CODI:

AC006/B

| | |
|------------------------|------------------------|
| MUNICIPI: | Valldemossa |
| NUCLI/ÀREA: | Valldemossa |
| CARRER/PLAÇA /CAMI: | Carrer Constitució, 10 |
| PARCELA: | |
| POLIGON: | |
| U.T.M. - X: | 467847,88 |
| U.T.M. - Y: | 4395658,63 |
| URBÀ/RUSTIC: | URBÀ |
| PLANOL: | SU04 |
| ESCALA: | 1/1000 |



REF.CADASTRAL: 7858623DD6975N

Identificació de l'element

| | |
|-----------------------|------------------------------|
| DENOMINACIÓ | Ca s'Hereu |
| CATEGORIA | Arquitectura Civil |
| TIPOLOGIA: | Casa vilatana entre mitgeres |
| ÚS: | Habitatge |
| CRONOLOGIA: | Segles XVIII-1862 |
| AUTORIA | Desconeguda |
| ESTIL O ADSCRIPCIÓ | Tradicional-neoclàssic |



Descripció de l'element

Ca s'Hereu CODI:

AC006/B

Casa vilatana reformada de tres plantes i dos aiguavessos, que es desenvolupa amb més profunditat que façana. L'aiguavés de darrere és més gran que el de davant. En la façana les dues plantes inferiors es troben acabades de pedra en verd, en estil tradicional. La superior està referida i amb un tractament decoratiu particular d'influència neoclàssica.

La planta baixa presenta un portal d'ingrés de mig punt descentrat, amb brancals de pedra i dovelles de marès. Té una rejeta de la Beata i un fermador amb baula pels animals a la dreta. A continuació una finestra amb empitador recercada de marès i un segon accés obert en època contemporània acabat en llinda. El primer pis està protagonitzat per una finestra descentrada, també amb empitador i recercada de marès. Una cornisa motllurada separa aquests dos pisos del superior, ampliat durant el segle XIX.

El segon pis presenta un acabat diferent de la resta, referit en tons grocs i amb un tractament decoratiu basat en quatre pilastres d'inspiració dòrica, amb detalls pintats en blau, que divideixen el parament en tres parts. Cada una està protagonitzada per una finestra. La central, més gran, té empitador. Als laterals hi ha dos petits finestrans. Totes les obertures culminen amb medallons ovalats. Els laterals presenten pintures d'ocells estergits en blau. El central la inscripció: AÑO MDCCCLXII. Sobre les pilastres dues motlures formen un suposat arquiteu i un fris protagonitzat per triglifs i enmig decoracions estergides en blaus i vermells. L'acabat dels paraments i els estergits d'aquesta planta han estat refets en temps relativament recents. La cornisa, feta amb motlures dona pas a la coberta amb teula tradicional.

La decoració de la segona planta, que s'afegeix sobre l'arquitectura tradicional de les dues inferiors, suposa una de les poques manifestacions d'influència classicista que es manifesta a nivell popular en l'àmbit valldemossí.

BIBLIOGRAFIA I FONTS:**Estat de conservació**

| | | | | |
|-------------|--------------------------------------|-----------|---------------------------------|---|
| ENTORN: | <input type="text" value="BO"/> | COBERTES: | <input type="text" value="BO"/> | L'acabat i les decoracions estergides de la segona planta mostren una renovació contemporània, poc respectuosa amb els materials i tècniques originals. Interiors no visitats. Només s'ha pogut visitar l'exterior. |
| VOLUMETRIA: | <input type="text" value="BO"/> | INTERIOR: | <input type="text"/> | |
| ESTRUCTURA: | <input type="text" value="BO"/> | JARDINS: | <input type="text"/> | |
| FAÇANA: | <input type="text" value="REGULAR"/> | ALTRES: | <input type="text"/> | |

Protecció de l'element

NIVELL DE PROTECCIÓ: **B** USOS PERMESO: Segons el règim d'usos establert a les Normes Subsidiàries

PROTECCIÓ LEGAL ESPECÍFICA: Sense protecció legal específica.

DIRECTRIUS D'INTERVENCIÓ: Admissibles: les permeses a l'article 10 de les Normes. Es permetran les obres de conservació, restauració, consolidació, rehabilitació i, excepcionalment, reestructuració a parts no bàsiques de l'edifici. Es preservà el diferent tipus d'acabat de façana en cada una de les plantes, així com la varietat tipològica dels buits.

Preferents: Eliminar cablejats de la façana, revisar els acabats de la façana lateral que mostren actuacions poc integrades i sense relació amb la façana principal, restaurar les decoracions pintades originals del segon pis.

ELEMENTS MÉS DESTACATS A CONSERVAR: Decoració de la segona planta, baula pels animals.

Zona de protecció

Sense zona de protecció.

Identificació espacial

Carrer Pare Francesc Frau, 9

CODI:

AC007/B

| | |
|------------------------|---------------------------------|
| MUNICIPI: | Valldemossa |
| NUCLI/ÀREA: | |
| CARRER/PLAÇA /CAMI: | Carrer Pare Francesc Frau, 9 |
| PARCELA: | |
| POLIGON: | |
| U.T.M. - X: | 467741,85 |
| U.T.M. - Y: | 4395739,12 |
| URBÀ/RUSTIC: | URBÀ |
| PLANOL: | SU04 |
| ESCALA: | 1/1000 |



REF.CADASTRAL: 7859007DD6975N

Identificació de l'element

| | |
|-----------------------|---------------------------------|
| DENOMINACIÓ | Carrer Pare Francesc Frau, 9 |
| CATEGORIA | Arquitectura Civil |
| TIPOLOGIA: | Casa urbana |
| ÚS: | Habitatge |
| CRONOLOGIA: | 1937-1955 |
| AUTORIA | Sebastià Gasparó (mes |
| ESTIL O ADSCRIPCIÓ | Influència colonial |



Descripció de l'element

Carrer Pare Francesc Frau, 9 CODI:

AC007/B

Casa aïllada en planta baixa i torreta amb primer pis coberta amb teulada a doble vessant. S'hi accedeix per una escala que puja a l'espai aterrossat que envolta la casa pels costats. Aquest està tancat per reixes de ferro forjat d'influència modernista.

La casa presenta una façana amb plafons rectangulars coberts de còdols de pedra de Sa Marina, que li atorguen un aspecte molt decoratiu. Les obertures es troben recercades de pedra llisa. El portal principal es troba descentrat i cobert per un petit atri quadrangular sostingut per dues columnes faixades, capitells motllurats i tres arcs deprimits, un cada costat. El portal principal de la casa el configura un arc carpanell sostingut per dues pilastres decorades amb un baixrelleu en forma de faixa.

Després d'una línia d'imposta s'alça una torreta a l'altura del primer pis, que compta amb una finestra allindanada al front i un petit òcul a cada costat, cronada per una terrassa amb barana ceràmica semitransparent i jerros angulars. A la dreta del pòrtic una finestra allindanada i a l'esquerra altres dues, situades sobre una terrassa, que a primer nivell de la façana permet, gràcies al desnivell del terreny, l'aparició d'una cotxeria. El pas cap a la coberta, tant de la torreta com les de les façanes es fa mitjançant una cornisa molt desenvolupada, decorada amb plafons de còdols per una banda i caps de biga, triglifs i romboides de pedra llisa per altra.

La façana lateral presenta un acabat de pedra en verd amb cantoneres escairades de pedra picada, dues finestres allindanades i recercades de pedra al pis inferior, cobertes per petits ràfecs, una faixa decorativa en forma de línia d'imposta coberta de petits còdols i sobre aquesta, el pis principal amb un finestró recercat de pedra i limitat per la coberta a dues aigües amb un coronament central ressaltat per un ràfec molt desenvolupat, decorat com el de la façana principal. En aquesta part fou adossat un mur referit amb pedrolí incrustat, que dona accés al jardí posterior de la casa, mitjançant un arc tancat amb reixes de ferro forjat.

La casa fou construïda per iniciativa de Pere Estaràs el 1937 amb plànols procedents de l'Uruguai, però les obres s'aturaren durant molts d'anys, fins a la seva finalització en 1955. El mestre d'obres va ser Sebastià "Gasparó".

BIBLIOGRAFIA I FONTS: Nicolau, M^a, A: 1993, XVI-XVII; Colom, M: 2013, XXXIX

Estat de conservació

| | | | | |
|-------------|---------------------------------|-----------|---------------------------------|---|
| ENTORN: | <input type="text" value="BO"/> | COBERTES: | <input type="text" value="BO"/> | Interiors no visitats. Només s'ha pogut visitar l'exterior. |
| VOLUMETRIA: | <input type="text" value="BO"/> | INTERIOR: | <input type="text"/> | |
| ESTRUCTURA: | <input type="text" value="BO"/> | JARDINS: | <input type="text"/> | |
| FAÇANA: | <input type="text" value="BO"/> | ALTRES: | <input type="text"/> | |

Protecció de l'element

NIVELL DE PROTECCIÓ: **B** USOS PERMESO Segons el règim d'usos establert a les Normes Subsidiàries

PROTECCIÓ LEGAL ESPECÍFICA: Sense protecció legal específica.

DIRECTRIUS D'INTERVENCIÓ: Admissibles: les permeses a l'article 10 de les Normes. Es permetran les obres de conservació, restauració, consolidació, rehabilitació i, excepcionalment, reestructuració a parts no bàsiques de l'edifici. Preservació dels diferents tipus d'acabats i materials en les façanes principal i lateral, i tanca exterior, juntament amb el reixat de ferro.

Preferents: Cal eliminar els cablejats coberts per regletes de la façana lateral.

ELEMENTS MÉS DESTACATS A CONSERVAR: Tanca exterior, reixat de ferro.

Zona de protecció

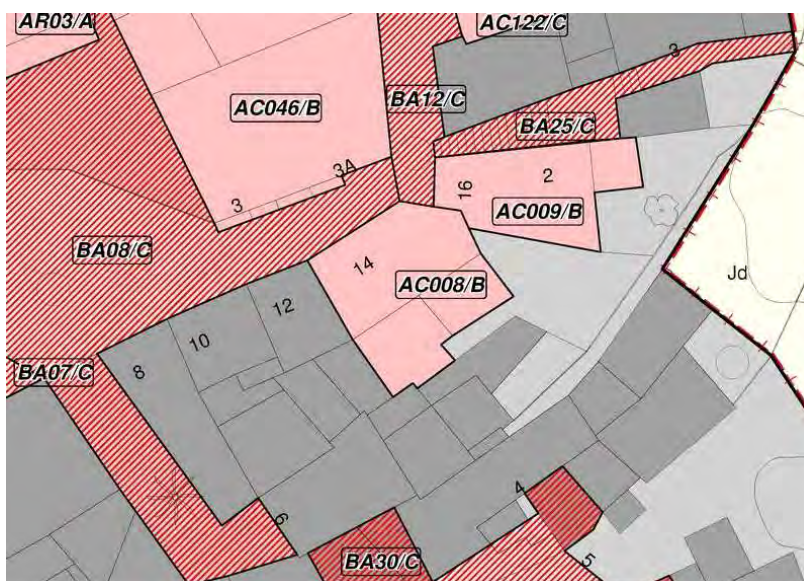
Sense zona de protecció.

Identificació espacial

Ca na Goris CODI:

AC008/B

| | |
|------------------------|-----------------------------------|
| MUNICIPI: | Valldemossa |
| NUCLI/ÀREA: | Valldemossa |
| CARRER/PLAÇA /CAMI: | Carrer Pare Castanyeda, 14-14A |
| PARCELA: | |
| POLIGON: | |
| U.T.M. - X: | 467933,39 |
| U.T.M. - Y: | 4395634,58 |
| URBÀ/RUSTIC: | URBÀ |
| PLANOL: | SU04 |
| ESCALA: | 1/1000 |



REF.CADASTRAL: 8058118DD6985N

Identificació de l'element

| | |
|-----------------------|-------------------------------|
| DENOMINACIÓ | Ca na Goris |
| CATEGORIA | Arquitectura Civil |
| TIPOLOGIA: | Casa vilatana en cantonera |
| ÚS: | Habitatge |
| CRONOLOGIA: | Datable al segle XVII |
| AUTORIA | Desconeguda |
| ESTIL O ADSCRIPCIÓ | Arquitectura tradicional |



Descripció de l'element

Ca na Goris CODI:

AC008/B

Casa vilatana en cantonera amb pis i porxo, amb paraments acabats en verd i cantoneres sense escairar. La planta baixa presenta dos portals d'ingrés adossats molt originals en la seva configuració i situats a distintes alçades per salvar el desnivell del carrer. De fet, la part dreta de la façana revela que la casa està construïda sobre roca i que el carrer degué aprofundir el nivell original del sòl.

El portal principal, numerat amb el 14, és de mig punt amb brancals i dovelles de pedra. En la part esquerra enllaça amb un portal allindanat més petit numerat com a 14A. El llindar, d'una sola peça, conserva les restes d'una creu incisa en el referit que originalment envoltava els dos portals. Les poques restes actuals d'aquest referit, amb pedrolí incrustat, deixen pas a la pedra en verd, que s'estén per tota la façana. Al costat de cada portal hi ha una rajoleta de la Beata i dues portetes per a comptadors.

El porxo està protagonitzat per un finestró recercat de pedra i amb empitador motllurat. A l'esquerra hi ha restes de fusta que revelen l'existència d'un probable ràfec. La coberta està resolta amb teulada a doble vessant i doble filera de teules.

La façana lateral, semiculta per la casa del costat, i acabada en verd, compta únicament en la part descoberta amb una finestra oberta en època contemporània.

BIBLIOGRAFIA I FONTS:

JUAN, F: 2001, XLIX

Estat de conservació

| | | | | |
|-------------|---------------------------------|-----------|---------------------------------|---|
| ENTORN: | <input type="text" value="BO"/> | COBERTES: | <input type="text" value="BO"/> | Interiors no visitats. Només s'ha pogut visitar l'exterior. |
| VOLUMETRIA: | <input type="text" value="BO"/> | INTERIOR: | <input type="text"/> | |
| ESTRUCTURA: | <input type="text" value="BO"/> | JARDINS: | <input type="text"/> | |
| FAÇANA: | <input type="text" value="BO"/> | ALTRES: | <input type="text"/> | |

Protecció de l'element

NIVELL DE PROTECCIÓ: **B** USOS PERMESO Segons el règim d'usos establert a les Normes Subsidiàries

PROTECCIÓ LEGAL ESPECÍFICA: Sense protecció legal específica.

DIRECTRIUS D'INTERVENCIÓ: Admissibles: les permeses a l'article 10 de les Normes. Es permetran les obres de conservació, restauració, consolidació, rehabilitació i, excepcionalment, reestructuració a parts no bàsiques de l'edifici. Preservació del tipus d'acabat en façana amb la conservació del referit.

Preferents: Eliminar cablejats de la façana, substituir canalitzacions d'aigua de plàstic, restaurar el referit amb la creu del portal.

ELEMENTS MÉS DESTACATS A CONSERVAR: Portals d'ingrés i decoració del referit.

Zona de protecció

Sense zona de protecció.

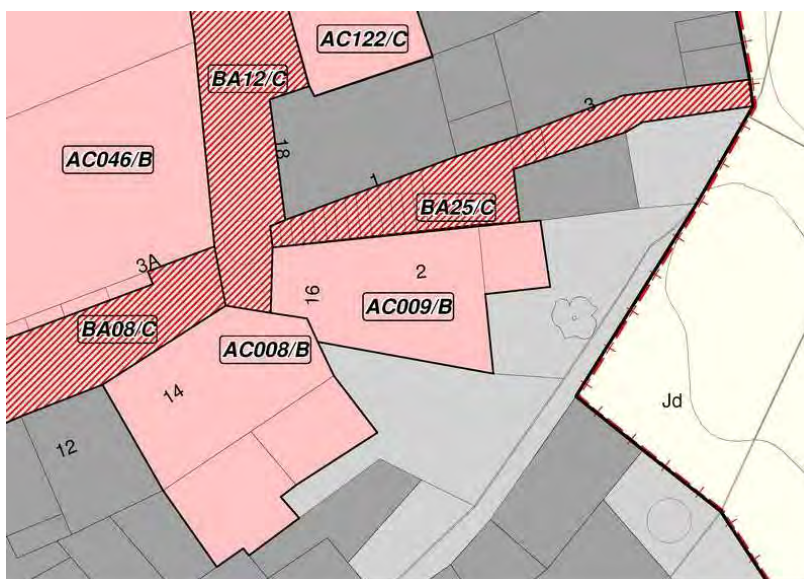
Identificació espacial

Ca madò Pipa

CODI:

AC009/B

| | |
|------------------------|-------------------------------|
| MUNICIPI: | Valldemossa |
| NUCLI/ÀREA: | Valldemossa |
| CARRER/PLAÇA /CAMI: | Carrer Pare Castanyeda, 16 |
| PARCELA: | |
| POLIGON: | |
| U.T.M. - X: | 467941 |
| U.T.M. - Y: | 4395640,48 |
| URBÀ/RUSTIC: | URBÀ |
| PLANOL: | SU04 |
| ESCALA: | 1/1000 |



REF.CADASTRAL: 8058120DD6985N

Identificació de l'element

| | |
|-----------------------|-------------------------------|
| DENOMINACIÓ | Ca madò Pipa |
| CATEGORIA | Arquitectura Civil |
| TIPOLOGIA: | Casa vilatana en cantonera |
| ÚS: | Habitatge |
| CRONOLOGIA: | Segle XIX, 1809 |
| AUTORIA | Desconeguda |
| ESTIL O ADSCRIPCIÓ | Arquitectura tradicional |



Descripció de l'element

Ca madò Pipa CODI:

AC009/B

Casa vilatana en cantonera de dos aiguavessos amb soterrani, pis i porxo, referida amb pedrolí. La façana presenta un arc allindanat referit culminat per un escut en forma de placa quadrada de pedra, amb un cercle i a dins la inscripció: "AVE / MARIA / PVRISSIMA / AÑO 1809", dividida per una decoració en escacs. Al costat hi ha una rajoleta de la Beata i una porteta per comptadors. La façana compta amb un sòcol referit i sobre aquest es desenvolupa un nou referit parcial, combinant el pedrolí amb la pedra en verd. El porxo té un finestró de factura recent, amb empitador, recercat de referit i emarcat per una línia traçada amb pedrolí incrustat. Els cantons es troben referits formant una faixa de certa amplària i sobre aquesta s'adossa una farola municipal.

La façana lateral en canvi, mostra la pedra en verd sense referir. La part inferior té dos finestrons recercats de morter a nivell del soterrani i a nivell del pis superior, en el segon aiguavés, unareforma del parament acabada només en referit.

Una cornisa plana dóna accés a la coberta, resolta amb teulada tradicional.

A l'interior els forjats són d'embigat de fusta i bovedilles.

BIBLIOGRAFIA I FONTS: Cañellas, N. S; Calafat, A. M^a: 1999, XIV; Juan, F: 2001, XLIX

Estat de conservació

| | | | | |
|-------------|--------------------------------------|-----------|---------------------------------|---|
| ENTORN: | <input type="text" value="BO"/> | COBERTES: | <input type="text" value="BO"/> | Interiors no visitats. Només s'ha pogut visitar l'exterior. |
| VOLUMETRIA: | <input type="text" value="BO"/> | INTERIOR: | <input type="text"/> | |
| ESTRUCTURA: | <input type="text" value="BO"/> | JARDINS: | <input type="text"/> | |
| FAÇANA: | <input type="text" value="REGULAR"/> | ALTRES: | <input type="text"/> | |

Protecció de l'element

NIVELL DE PROTECCIÓ: **B** USOS PERMESO: Segons el règim d'usos establert a les Normes Subsidiàries

PROTECCIÓ LEGAL ESPECÍFICA: Escut Bé d'Interès Cultural (Decret 571/1963. BOE 30/03/1963).

DIRECTRIUS D'INTERVENCIÓ: Admissibles: les permeses a l'article 10 de les Normes. Es permetran les obres de conservació, restauració, consolidació, rehabilitació i, excepcionalment, reestructuració a parts no bàsiques de l'edifici. Preservació del referit decoratiu de la façana principal.

Preferents: Cal eliminar els acabats dels paraments exteriors no realitzats amb materials tradicionals i unificar el parament lateral. Eliminar els cablejats i instal·lacions elèctriques de la façana

ELEMENTS MÉS DESTACATS A CONSERVAR: Escut.

Zona de protecció

Sense zona de protecció.

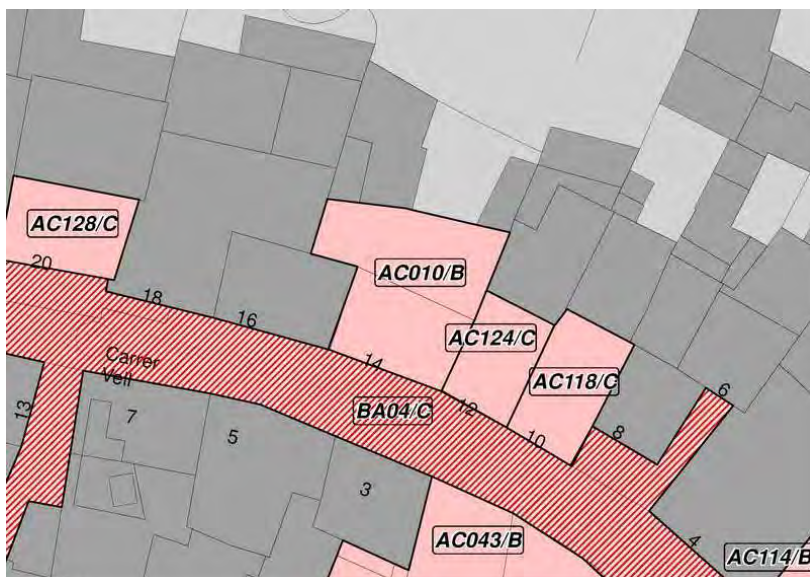
Identificació espacial

Ca madò Margalida Bruneta

CODI:

AC010/B



| | |
|------------------------|-----------------|
| MUNICIPI: | Valldemossa |
| NUCLI/ÀREA: | Valldemossa |
| CARRER/PLAÇA /CAMI: | Carrer Vell, 14 |
| PARCELA: | |
| POLIGON: | |
| U.T.M. - X: | 467681,85 |
| U.T.M. - Y: | 4395707,14 |
| URBÀ/RUSTIC: | URBÀ |
| PLANOL: | SU03 - SU04 |
| ESCALA: | 1/1000 |



REF.CADASTRAL: 8058120DD6985N

Identificació de l'element

| | |
|-----------------------|------------------------------|
| DENOMINACIÓ | Ca madò Margalida Bruneta |
| CATEGORIA | Arquitectura Civil |
| TIPOLOGIA: | Casa vilatana entre mitgeres |
| ÚS: | Habitatge |
| CRONOLOGIA: | Segle XIX, 1872 |
| AUTORIA | Desconeguda |
| ESTIL O ADSCRIPCIÓ | Arquitectura tradicional |



Descripció de l'element**Ca madò Margalida Bruneta CODI:****AC010/B**

Casa vilatana de dues plantes i porxo, amb dos aiguavessos coberts amb teulada a doble vessant. La façana presenta al pis inferior el portal d'ingrés descentrat, de mig punt amb brancals i dovelles pintats. Al costat s'obri una finestra en dintell recercada de pedra i amb empitador senzill motllurat. El primer pis compta amb dues finestres aliniades respecte a les obertures del pis inferior, també recercades i amb empitadors de distinta factura. El porxo es troba obert al carrer suportat només per murs de càrrega sobre els quals descansa una jàssera i a continuació el bigam que sosté la teulada.

El parament està decorat en la planta baixa amb un referit de pedrolí incrustat formant un sòcol. Els dos pisos superiors estan protagonitzats per una decoració esgrafiada bicolor de caire popular dividida en escenes emmarcades per greques i que quedaren parcialment mutilades amb l'obertura de les finestres.

El registre inferior esquerra conserva pràcticament només el cap un home amb un pal mirant cap adalt, mentre a la dreta es repetien figures semblants i es conserva encara clarament la figura d'un altre vestit amb capa i calces.

El segon registre, separat per una faixa, mostra a l'esquerra un pagès bevent acompanyat d'un ca i la part superior d'una pagesa en un paisatge. Enmig es disposa un medalló adornat amb una decoració festonejada i enmig la data de 1812. A la dreta hi ha una escena d'interior representada amb parelles d'homes enfrontats. La que es conserva millor mostra dos pagesos asseguts entorn d'una taula amb jerra i tassó, jugant una partida de cartes. Un auell sobrevola l'escena.

El tercer registre, separat de l'anterior per la greca, conserva únicament sobre l'estret parament central que sosté la teulada un medalló amb un home de perfil emmarcat per senzills elements vegetals. Malgrat no es coneix bibliografia al respecte, és molt probable que el conjunt desenvolupi un programa iconogràfic sobre els vicis i les virtuts.

L'interior té forjats d'embigats de fusta i bovedilles.

BIBLIOGRAFIA I FONTS:Estrades, D: 2001, LIX; Cañellas, N. S; Calafat, A. M^è: 1999, XIV.**Estat de conservació**

| | | | | |
|-------------|-------------------------------------|-----------|---------------------------------|---|
| ENTORN: | <input type="text" value="BO"/> | COBERTES: | <input type="text" value="BO"/> | La tècnica utilitzada, molt senzilla, i les noves obertures realitzades a la façana feren desaparèixer gran part dels esgrafiats. S'observen problemes d'humitat. Interiors no visitats. Només s'ha pogut visitar l'exterior. |
| VOLUMETRIA: | <input type="text" value="BO"/> | INTERIOR: | <input type="text" value="BO"/> | |
| ESTRUCTURA: | <input type="text" value="BO"/> | JARDINS: | <input type="text"/> | |
| FAÇANA: | <input type="text" value="DOLENT"/> | ALTRES: | <input type="text"/> | |

Protecció de l'element

NIVELL DE PROTECCIÓ: **B** USOS PERMESO Segons el règim d'usos establert a les Normes Subsidiàries

PROTECCIÓ LEGAL ESPECÍFICA: Sense protecció legal específica.

DIRECTRIUS D'INTERVENCIÓ: Admissibles: les permeses a l'article 10 de les Normes
Preferents: Es considera necessari revisar i eliminar les humitats i crulls existents a la façana, i consolidar i restaurar en la mesura del possible els esgrafiats existents. És necessari també eliminar les reparacions que s'observen fetes amb ciment portland, substituint-lo per ciment mallorquí. A més caldria recuperar el portal d'ingrés, eliminant la pintura que el cobreix i els cablejats que atravessen la façana.

ELEMENTS MÉS DESTACATS A CONSERVAR: Esgrafiats.

Zona de protecció

Sense zona de protecció.

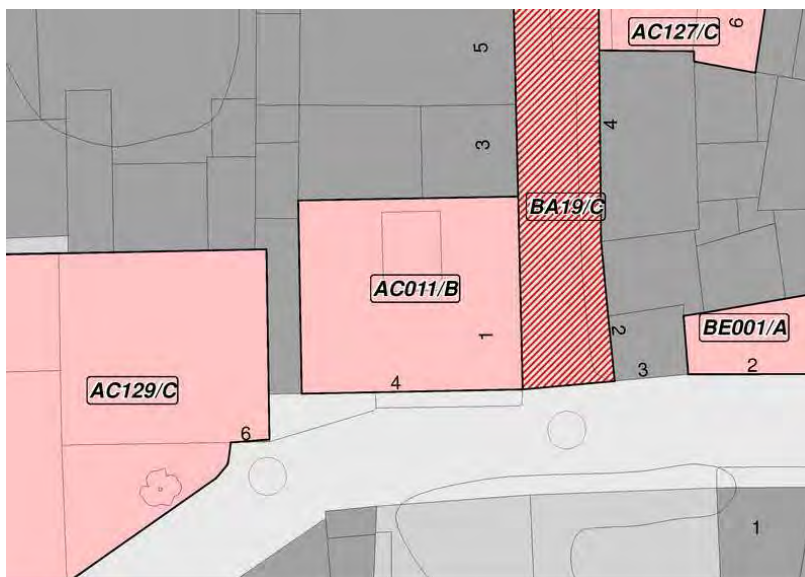
Identificació espacial

Ca na Bardina

CODI:

AC011/B


| | |
|------------------------|-------------------|
| MUNICIPI: | Valldemossa |
| NUCLI/ÀREA: | Valldemossa |
| CARRER/PLAÇA /CAMI: | Catalina Homar, 4 |
| PARCELA: | |
| POLIGON: | |
| U.T.M. - X: | 467604,01 |
| U.T.M. - Y: | 4395676,51 |
| URBÀ/RUSTIC: | URBÀ |
| PLANOL: | SU03 |
| ESCALA: | 1/1000 |



REF.CADASTRAL: 8058120DD6985N

Identificació de l'element

| | |
|-----------------------|-------------------------|
| DENOMINACIÓ | Ca na Bardina |
| CATEGORIA | Arquitectura Civil |
| TIPOLOGIA: | Casa |
| ÚS: | Habitatge |
| CRONOLOGIA: | 1897 |
| AUTORIA | Guillem Fiol Gelabert " |
| ESTIL O ADSCRIPCIÓ | Tradicional |



Descripció de l'element

Ca na Bardina CODI:

AC011/B

Casa en cantonera amb dos aiguavessos i tres plantes. Els murs estan fets en verd amb grans blocs poligonals de pedra. A la façana principal la planta baixa està presidida per un arc amb dintell. Els brancals presenten basa i senzilles motlures de bocell com a capitell. A cada costat s'obrin dues finestres recercades de pedra. Els buits de la planta inferior es repeteixen simètricament als superiors, creant un ritme que caracteritza la façana.

El primer pis està protagonitzat per tres finestres balconeres, també recercades de pedra i rematades per empitadors, mentre el pis superior presenta finestrons recercats. La façana oriental està estructurada també simètricament en dues fileres d'obertures en forma de portals en dintell al pis inferior, finestres balconeres al principal i finestrons al superior, tots recercats amb pedra. És significatiu el fet que aquests recercats estan fets amb un sol bloc de pedra viva, circumstància que dota la construcció de gran qualitat.

A la façana occidental s'ha adossat en temps recents un cos afegit de ferro i vidre cobert per un terrat amb brandolat. Font a aquest cos hi ha un petit jardí amb emparat que cobreix l'espai irregular existent entre la casa i el traçat del carrer. La coberta està formada per tres fileres de teules, característica que ha estat relacionada amb les construccions fetes per l'Arxiduc Lluís Salvador.

A l'interior, l'entrada principal compta amb carrera de pedra i una escala lateral de marès amb escalons de pedra picada que dona accés als tres pisos. La pedra fou duita de s'Esparegag, prop de can Costa. Feren la fusteria els gemans de Catalina Homar Antoni i Miquel, que eren fusters. La resta d'estances ha patit modificacions recents.

La casa fou construïda per l'Arxiduc Lluís Salvador per a Catalina Homar, com a casa exempta, a la carretera vella de Deià, just a la sortida del poble de Valldemossa. Fou la primera que utilitzà formigó, introduït a Valldemossa per l'Arxiduc. Després quedà integrada en el casc urbà de Valldemossa, després del desenvolupament urbanístic que aquest patí a principis del segle XX. La façana principal conserva una inscripció, que recorda el seu origen: "Ca na Bardina, casa de Catalina Homar. L'Ajuntament de Valldemossa li ret homenatge en el centenari de la seva mort. 1905-2005".

BIBLIOGRAFIA I FONTS:

Valero et alii, G, 1998, 116; N. S. Cañellas, 1997, 129; CAÑELLAS, N. S; CALAFAT, A. M^a: 1999, XV; CAÑELLAS, N; CALAFAT, A. M^a: 1998, XXXIX.

Estat de conservació

| | | | | |
|-------------|--------------------------------------|----------|---------------------------------|---|
| ENTORN: | <input type="text" value="BO"/> | COBERTES | <input type="text" value="BO"/> | El 1892 Catalina Homar comprà el solar. |
| VOLUMETRIA | <input type="text" value="REGULAR"/> | INTERIOR | <input type="text"/> | |
| ESTRUCTURA: | <input type="text" value="BO"/> | JARDINS: | <input type="text"/> | |
| FAÇANA: | <input type="text" value="BO"/> | ALTRES: | <input type="text"/> | |

Protecció de l'element

NIVELL DE PROTECCIÓ: **B** USOS PERMESO Segons el règim d'usos establert a les Normes Subsidiàries

PROTECCIÓ LEGAL ESPECÍFICA: Sense protecció legal específica.

DIRECTRIUS D'INTERVENCIÓ: Admissibles: les permeses a l'article 10 de les Normes
Preferents: Eliminar els cablejats i instal·lacions acoplades a la façana i al mur oriental de la casa. En cas de reforma seria aconsellable revisar el cos de ferro i vidre que es va afegir a la façana occidental.

ELEMENTS MÉS DESTACATS A CONSERVAR: Elements tipològics i volumetria original de la construcció

Zona de protecció

Sense zona de protecció.

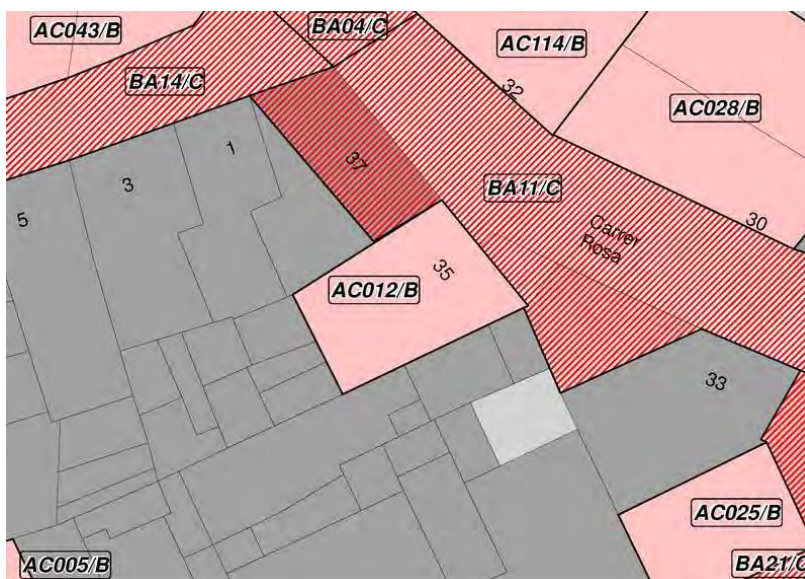
Identificació espacial

Can Salvà

CODI:

AC012/B

| | |
|------------------------|-----------------------|
| MUNICIPI: | Valldemossa |
| NUCLI/ÀREA: | Valldemossa |
| CARRER/PLAÇA /CAMI: | Carrer de la Rosa, 35 |
| PARCELA: | |
| POLIGON: | |
| U.T.M. - X: | 467702,26 |
| U.T.M. - Y: | 4395674,27 |
| URBÀ/RUSTIC: | URBÀ |
| PLANOL: | SU04 |
| ESCALA: | 1/1000 |



REF.CADASTRAL: 8058120DD6985N

Identificació de l'element

| | |
|-----------------------|-----------------------------|
| DENOMINACIÓ | Can Salvà |
| CATEGORIA | Arquitectura Civil |
| TIPOLOGIA: | Casa vilatana en raconera |
| ÚS: | Habitatge |
| CRONOLOGIA: | Segles XVII-XX |
| AUTORIA | Desconeguda |
| ESTIL O ADSCRIPCIÓ | Arquitectura Tradicional |



Descripció de l'element

Can Salvà CODI:

AC012/B

Casa vilatana de tres plantes, façana de pedra en verd de dos aiguavessos coberts amb teulada a doble vessant. El pis inferior presenta un important portal d'ingrés de mig punt amb rebranques i sòcol de pedra per una part i dovelles i requadre de marès per l'altra. El portal està coronat per l'escut dels Ferrandell envoltat amb cartel·les decoratives, datat l'any 1611.

Al costat hi ha un portal amb dintell, el primer pis i el porxo reflecteixen una reforma d'època contemporània, acomesa segons pareix a partir de 1916 i que transformà completament els interiors. Aquesta reforma es tradueix en la façana en un distint aparell del mur, ara de pedra en verd limitat per cantoneres als angles. El primer pis mostra dues finestres amb recercats de marès i el porxo també. Totes compten amb senzills ampits i es troben aliniades amb el pis inferior. La teulada està suportada sobre cornisa senzilla.

L'edifici fou l'antiga posada de Son Ferrandell (Valldemossa). En la data esmentada el propietari de la possessió i el responsable de contruir la casa era Bartomeu Ferrandell i Sureda-Sanglada. La casa passà a la família Salvà al segle XIX, un pic extingits els Ferrandell. La propietària actual recorda encara que darrera el portal principal d'ingrés hi havia una clastra empedregada amb un pou situat junt al parament de la façana que duïa aigua de na Mas. En el segon aiguavés hi havia les estables. Sobre aquests espais es bastí la casa actual.

BIBLIOGRAFIA I FONTS:

Habsburg, L. S: Las Baleares. Estribo Norte, p. 40 o Habsburg, L. S. 1991, 82; Muntaner, J; Argente, J. F, 1980, 445; Valero et al, 1998, 112-113; Ripoll, M: 2001, LVII; Cañellas, N. S; Calafat, A. M^a: 1999, XIV;Cañellas, N. S; Calafat, A. M^a: 1999, XV

Estat de conservació

| | | | | |
|-------------|---------------------------------|----------|---------------------------------|--|
| ENTORN: | <input type="text" value="BO"/> | COBERTES | <input type="text" value="BO"/> | |
| VOLUMETRIA | <input type="text" value="BO"/> | INTERIOR | <input type="text" value="BO"/> | |
| ESTRUCTURA: | <input type="text" value="BO"/> | JARDINS: | <input type="text"/> | |
| FAÇANA: | <input type="text" value="BO"/> | ALTRES: | <input type="text"/> | |

Protecció de l'element

NIVELL DE PROTECCIÓ: **B** USOS PERMESO Segons el règim d'usos establert a les Normes Subsidiàries

PROTECCIÓ LEGAL ESPECÍFICA: Escut Bé d'Interès Cultural (Decret 571/1963. BOE 30/03/1963).

DIRECTRIUS D'INTERVENCIÓ: Admissibles: les permeses a l'article 10 de les Normes.L'escut no es podrà desplaçar de la seva ubicació actual, d'acord amb la seva categoria de bé cultural declarat.
Preferents: conservar elements destacats de la façana de la casa, eliminar cablejats i instal·lacions elèctriques, recuperar persianes de fusta.

ELEMENTS MÉS DESTACATS A CONSERVAR: Portal d'ingrés i escut.

Zona de protecció

Sense zona de protecció.

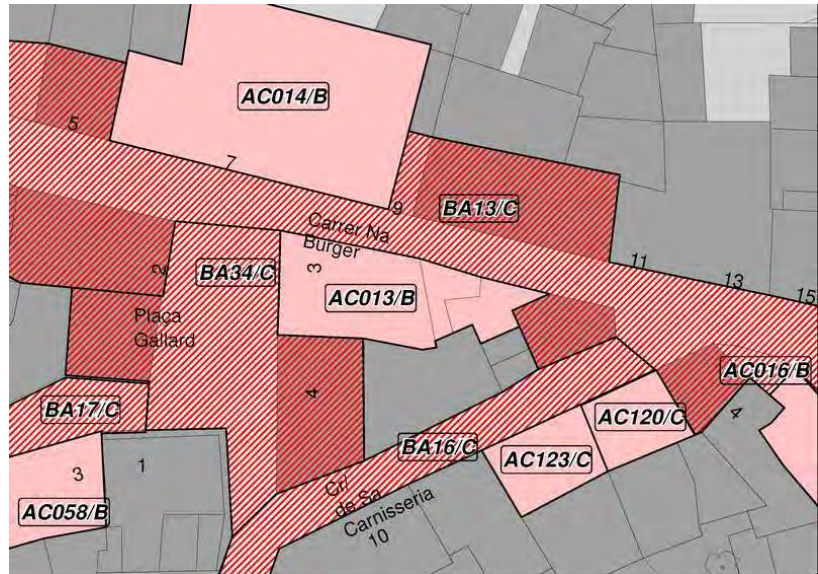
Identificació espacial

Ca n'Antònia Darder secretari

CODI:

AC013/B


| | |
|------------------------|-----------------|
| MUNICIPI: | Valldemossa |
| NUCLI/ÀREA: | Valldemossa |
| CARRER/PLAÇA /CAMI: | Plaça Gallard 3 |
| PARCELA: | |
| POLIGON: | |
| U.T.M. - X: | 467875,01 |
| U.T.M. - Y: | 4395722,31 |
| URBÀ/RUSTIC: | URBÀ |
| PLANOL: | SU04 |
| ESCALA: | 1/1000 |



REF.CADASTRAL: 7959702DD6975N

Identificació de l'element

| | |
|-----------------------|-------------------------------|
| DENOMINACIÓ | Ca n'Antònia Darder secretari |
| CATEGORIA | Arquitectura Civil |
| TIPOLOGIA: | Casa vilatana en cantonera |
| ÚS: | Habitatge |
| CRONOLOGIA: | Segle XVII |
| AUTORIA | Desconeguda |
| ESTIL O ADSCRIPCIÓ | Arquitectura tradicional |



Descripció de l'element

Ca n'Antònia Darder secretari CODI:

AC013/B

Casa vilatana en cantonera de tres pisos i dos aiguavessos, amb paraments exteriors referits parcialment (combinen pedra en verd i pedrolí incrustat), coberta a doble vessant. La planta inferior compra amb un portal d'ingrés de mig punt descentrat de pedra. Sobre una de les dovelles dretes, pintada en almàgara la inscripció "2ª". A cada costat del portal un fermador amb baula per a bístia i a l'esquerra una rajoleta de la Beata. L'ingrés es troba emmarcat per una línia de pedrolí incrustat, igual que les finestres i el perfil dels cantons de la façana. El primer pis està protagonitzat per una finestra, no aliniada amb dit portal, amb empitador i lloses de pedra i recercada amb referit. Al porxo un petit finestró en línia amb l'anterior, compta també amb empitador, més modern i senzill, i es troba recercada amb referit. Una faixa superior emmarcada amb pedrolí separa el parament de la coberta, resolta amb teula tradicional i que compt, com a element original, amb canal horitzontal de recollida d'aigua en forma de teules.

La façana lateral no presenta cap obertura i segueix amb el tractament del parament en verd combinat amb el pedrolí incrustat. S'observen importants problemes d'humitat.

BIBLIOGRAFIA I FONTS:

Estaràs, N: 2001, LIV

Estat de conservació

| | | | | |
|-------------|--------------------------------------|-----------|---------------------------------|---|
| ENTORN: | <input type="text" value="BO"/> | COBERTES: | <input type="text" value="BO"/> | Interiors no visitats. Només s'ha pogut visitar l'exterior. |
| VOLUMETRIA: | <input type="text" value="BO"/> | INTERIOR: | <input type="text"/> | |
| ESTRUCTURA: | <input type="text" value="BO"/> | JARDINS: | <input type="text"/> | |
| FAÇANA: | <input type="text" value="REGULAR"/> | ALTRES: | <input type="text"/> | |

Protecció de l'element

NIVELL DE PROTECCIÓ: **B** USOS PERMESO Segons el règim d'usos establert a les Normes Subsidiàries

PROTECCIÓ LEGAL ESPECÍFICA: Sense protecció legal específica.

DIRECTRIUS D'INTERVENCIÓ: Admissibles: les permeses a l'article 10 de les Normes
Preferents: eliminar humitats de la façana lateral, eliminar adobs amb ciment en paraments exteriors que han de ser substituïts per materials tradicionals, cal eliminar cablejats i instal·lacions elèctriques

ELEMENTS MÉS DESTACATS A CONSERVAR: Sense elements associats.

Zona de protecció

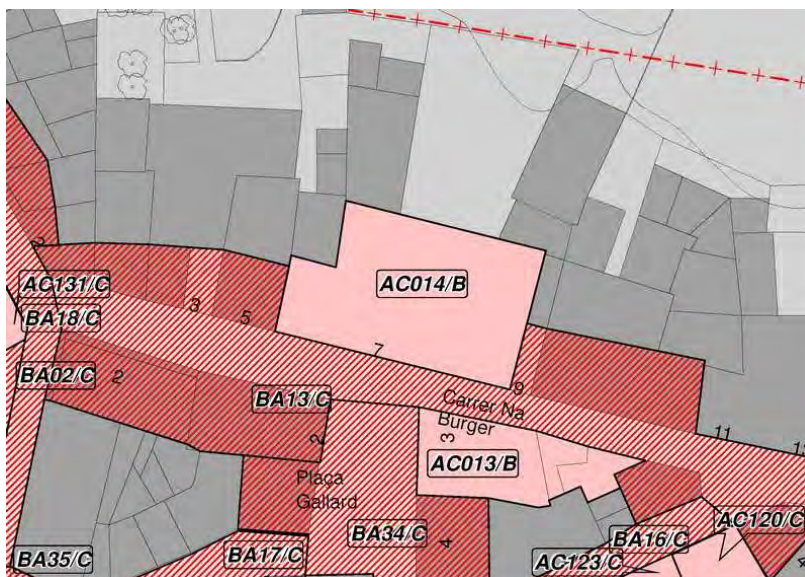
Sense zona de protecció.

Identificació espacial

Can Mariano CODI:

AC014/B

| | |
|------------------------|-----------------------------|
| MUNICIPI: | Valldemossa |
| NUCLI/ÀREA: | Valldemossa |
| CARRER/PLAÇA /CAMI: | Carrer de na Búger 7- 7B |
| PARCELA: | |
| POLIGON: | |
| U.T.M. - X: | 467868,64 |
| U.T.M. - Y: | 4395733,91 |
| URBÀ/RUSTIC: | URBÀ |
| PLANOL: | SU04 |
| ESCALA: | 1/1000 |



REF.CADASTRAL: 7959702DD6975N

Identificació de l'element

| | |
|-----------------------|---------------------------------|
| DENOMINACIÓ | Can Mariano |
| CATEGORIA | Arquitectura Civil |
| TIPOLOGIA: | Casa vilatana entre mitgeres |
| ÚS: | Habitatge |
| CRONOLOGIA: | 1599-Segle XX |
| AUTORIA | Desconeguda |
| ESTIL O ADSCRIPCIÓ | Arquitectura tradicional |



Descripció de l'element

Can Mariano CODI:

AC014/B

Important casa vilatana construïda en 1599, que patí distintes reformes fins la darrera en el segle XX, que la dotà de tres altures. Actualment es troba en obres, havent-se dividit en tres propietats. Presenta dos aiguavessos i tres pisos amb acabat de pedra en verd als dos inferiors i cantoneres escairades. El pis inferior presenta cinc portals allindanats recercats de pedra o marès i envoltats per un referit parcial que combina el pedrolí incrustat sobre el parament en verd. Els extrems laterals estan ocupats per dues finestres obertes en temps contemporanis.

La part més antiga de la casa es troba entorn del petit portal situat a la dreta de l'identificat com a 7B. Està format per brancals de pedra eixamplats i marès, amb llinda també de marès en forma d'arc conopial, decorat amb una flor. El portal es remata amb un escut en forma de cartel·la circular tardorenaixentista penjada d'una baula. La inscripció que duu a dins diu: Any 1599.

El 7B corresponia a una portassa gran per l'entrada de bísties i fou reformada al segle XX en el portal allindanat actual. A l'interior es situa l'entrada, coberta amb embigats i revoltos. Conserva encara un gran arc d'ansapaner amb pilastres de pedra que separa els dos aiguavessos, amb el ganxo per la romana en el centre. Al fons hi ha el corral amb parral sostingut per columnes d'obra. Al número 7A, s'ubicà una botiga a la planta baixa i un cafè en la primera.

El primer pis està protagonitzat per quatre obertures fetes en època contemporània, ubicades en línia amb les inferiors i recercades de morter envoltat de pedrolí. Al centre dues finestres balconeres, i a la dreta dues finestres més.

El segon pis fou construït en la dècada dels cinquanta del segle XX pel mestre d'obres Francisco Fiol "Barbut". Es veu un distint tractament del parament, ara tot referit amb pedrolí incrustat, i compta amb cinc obertures recercades de morter i aliniades amb les inferiors. Tres finestres centrals amb empits, un finestró també amb empit a l'esquerra i un arc de mig punt a la dreta. La cornisa motllurada de pedra dóna accés a la coberta, de teula tradicional.

El nom de la casa prové d'un dels propietaris de la casa, un tal "Simó Mariano", de mitjans del segle XIX, conegut per ser jueu i no poder romandre a dormir dins el poble.

BIBLIOGRAFIA I FONTS:Fournier, S, 2001, XXXIII; Cañellas, N. S; Calafat, A. M^a: 1999, XIV.**Estat de conservació**

| | | | |
|-------------|---------------------------------|----------|---------------------------------|
| ENTORN: | <input type="text" value="BO"/> | COBERTES | <input type="text" value="BO"/> |
| VOLUMETRIA | <input type="text" value="BO"/> | INTERIOR | <input type="text" value="BO"/> |
| ESTRUCTURA: | <input type="text" value="BO"/> | JARDINS: | <input type="text"/> |
| FAÇANA: | <input type="text" value="BO"/> | ALTRES: | <input type="text"/> |

Protecció de l'element

NIVELL DE PROTECCIÓ: **B** USOS PERMESO Segons el règim d'usos establert a les Normes Subsidiàries

PROTECCIÓ LEGAL ESPECÍFICA: Escut Bé d'Interès Cultural (Decret 571/1963. BOE 30/03/1963).

DIRECTRIUS D'INTERVENCIÓ: Admissibles: les permeses a l'article 10 de les Normes. L'escut no es podrà desplaçar de la seva ubicació actual, d'acord amb la seva categoria de bé cultural declarat.

Preferents: eliminar cablejats i instal·lacions elèctriques, retirar conduccions d'aigua del bell mig de la façana.

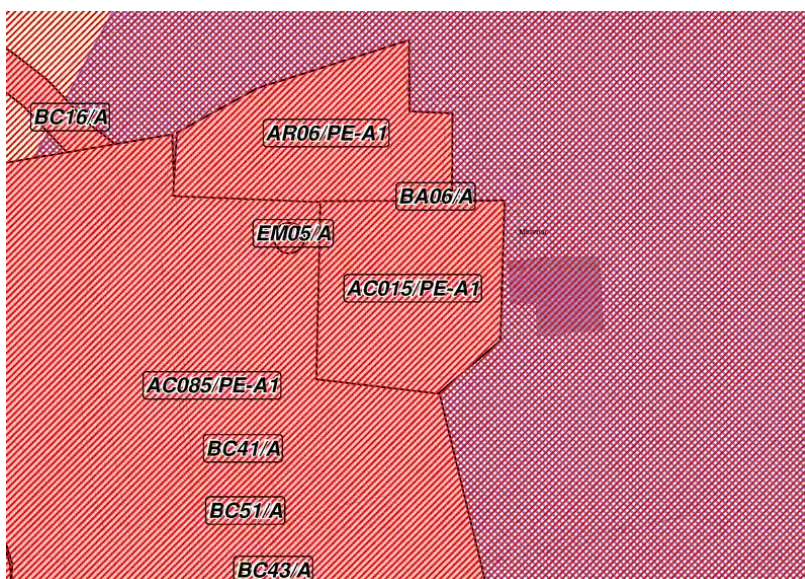
ELEMENTS MÉS DESTACATS A CONSERVAR: Portal antic de la façana amb l'escut, arc d'ansapaner interior.

Zona de protecció

Sense zona de protecció.

Identificació espacial **Claustre i jardí de Miramar** CODI: **AC015/PE-A1**

| | |
|------------------------|-------------|
| MUNICIPI: | Valldemossa |
| NUCLI/ÀREA: | |
| CARRER/PLAÇA /CAMI: | |
| PARCELA: | 1 |
| POLIGON: | 1 |
| U.T.M. - X: | 467248,24 |
| U.T.M. - Y: | 4398871,11 |
| URBÀ/RÚSTIC: | RÚSTIC |
| PLANOL: | SR01 - SR02 |
| ESCALA: | 1/5000 |



REF.CADASTRAL: 07063A00100001

Identificació de l'element

| | |
|-----------------------|---|
| DENOMINACIÓ | Claustre i jardí de Miramar |
| CATEGORIA | Arquitectura Religiosa |
| TIPOLOGIA: | Claustre i jardí |
| ÚS: | Jardí |
| CRONOLOGIA: | Claustre, segle XIII. Jardí segle XIX. |
| AUTORIA | |
| ESTIL O ADSCRIPCIÓ | Gòtic |



Descripció de l'element**Claustre i jardí de Miramar**CODI: **AC015/PE-A1**

Fragment de l'ala del claustre gòtic procedent de l'antic convent de Santa Margalida de Palma. El claustre fou desmuntat quan, a la dècada dels anys setanta del segle XIX, el mestre d'obres militars Pere d'Alcàntara Peña reformava l'hospital Militar de Palma, edifici al que pertanyien l'església i el claustre de l'antic convent de Santa Margalida. L'esmentat mestre el va donar a l'Arxiduc, el qual el va fer instal·lar (entre el 1872 i 1877) al lloc on es troba actualment.

Consisteix en dèsset arcs gòtics trifoliats, sostinguts per deu columnes quadrilobulades, amb capitells amb decoració vegetal. Els arcs es disposen en angle; a un costat n'hi ha quinze i a l'altre dos. Les restes es van disposar a manera de galeria, amb l'ajut de pilars a la part posterior i coberta a una vessant. El fragment de la galeria delimita un costat del jardí de davant les cases de Miramar.

El jardí ocupa l'espai que es correspon amb el que devia ser el claustre de l'antic col·legi lul·lià. Està delimitat per la casa i pel fragment del claustre de Santa Margalida. Està organitzat en dues terrasses, comunicades per tres esgraons. La terrassa superior, immediata al claustre, forma un jardí de disseny irregular, formalitzat amb pasteres de pedres rústiques i perfils sinuosos, entre les que recorren camins terra premsada. La vegetació és rica i diversa, que combina plantes autòctones amb flors i arbres de gran alçada com les palmeres, arbres fruiters i arbres ornamentals com el tamarell. La terrassa inferior, que precedeix la casa, està organitzada en dos quadrats, flanquejant el pas central empedrat que baixa a l'ingrés de la casa. Ambdós quadrats presenten el mateix disseny classicista definit per una pastera central, circular, i pasteres quadrades als quatre angles, amb un costat arrodonit. Les pasteres estan definides per peces de marès ben tallades; cada una d'elles és ocupada per un arbre ornamental.

BIBLIOGRAFIA I FONTS:

VUILLER, G; ARCHIDUQUE, L. S, 1987; CAÑELLAS SERRANO, 1997, 55-56 i 67; VIBOT, 2006, 176-186.

Estat de conservació

| | | | | |
|-------------|---------------------------------|-----------|---------------------------------|---|
| ENTORN: | <input type="text" value="BO"/> | COBERTES: | <input type="text" value="BO"/> | Els arbres presenten aspecte saludable. Alguns fassers adquirits per l'Arxiduc procedeixen d'Elx. |
| VOLUMETRIA: | <input type="text" value="BO"/> | INTERIOR: | <input type="text"/> | |
| ESTRUCTURA: | <input type="text" value="BO"/> | JARDINS: | <input type="text"/> | |
| FAÇANA: | <input type="text" value="BO"/> | ALTRES: | <input type="text" value="BO"/> | |

Protecció de l'elementNIVELL DE PROTECCIÓ: **PE-A1** USOS PERMESO Segons el règim d'usos establert a les Normes Subsidiàries

PROTECCIÓ LEGAL ESPECÍFICA: BIC. Inclòs al Catàleg de Béns Immobles Lloc Històric de l'Arxiduc, clau: 047.

DIRECTRIUS D'INTERVENCIÓ: Admissibles: Les previstes en el Pla Especial
Preferents: mantenir el claustre aïllat. Conservar els diferents dissenys del jardí i els arbres.

ELEMENTS MÉS DESTACATS A CONSERVAR: La integritat dels pilars i els arcs que articulen la galeria del claustre. Els diferents tipus de pasteres. Arbres.

Zona de protecció

Sense zona de protecció.

Identificació espacial Ca madò Margalida de Son Batista CODI: **AC016/B**


| | |
|------------------------|-----------------------|
| MUNICIPI: | Valldemossa |
| NUCLI/ÀREA: | Valldemossa |
| CARRER/PLAÇA /CAMI: | Carrer de na Búger, 6 |
| PARCELA: | |
| POLIGON: | |
| U.T.M. - X: | 467900,74 |
| U.T.M. - Y: | 4395713,28 |
| URBÀ/RUSTIC: | URBÀ |
| PLANOL: | SU04 |
| ESCALA: | 1/1000 |



REF.CADASTRAL: 7958525DD6975N

Identificació de l'element

| | |
|-----------------------|----------------------------------|
| DENOMINACIÓ | Ca madò Margalida de Son Batista |
| CATEGORIA | Arquitectura Civil |
| TIPOLOGIA: | Casa vilatana |
| ÚS: | Habitatge |
| CRONOLOGIA: | Segle XVII |
| AUTORIA | Desconeguda |
| ESTIL O ADSCRIPCIÓ | Tradicional |



Descripció de l'element**Ca madò Margalida de Son Batista CODI:****AC016/B**

Casa vilatana de dues plantes, amb parament de pedra en verd, dos aiguavessos i coberta a doble vessant. Ha estat reformada en temps recents, com demostra el tractament donat a les obertures de la façana.

La façana segueix el traçat del carrer, adquirint per tant certa desviació. Presenta un portal de mig punt centrat enmig de la façana i fet amb brancals i dovelles de pedra. El cotat dret presenta una peça estreta a modus d'imposta que no es repeteix a l'altre costat. A l'esquerra hi ha la tradicional rajola de la Beata. Els buits de la façana són allindanats i no presenten cap aliniació. A la dreta de l'arc forà una finestra, a l'esquerra un finestró, ambdós referits en distints colors. El primer pis o proxo compta amb una finestra original, recercada de pedra i amb ampitador motllurat i un finestró de factura recent, recercat de morter i pintat de blanc. Una cornisa llisa de pedra es converteix en arribar a l'angle que canvia l'orientació de la façana en una doble filera de teules.

L'interior conserva alguns elements antics d'interès en la zona de la cuina, on es veuen alguns murs de pedra viva emblanquinats baix un sòtil embigat amb revoltos i una pica de pedra obrada. L'accés al primer pis es realitza per una petita escala de rajoles de test i policromes, pròpies de finals del segle XIX.

BIBLIOGRAFIA I FONTS: Fournier, S, 2001, XXXIII; Juan, F: 2001, XXXIII

Estat de conservació

| | | | | |
|-------------|---------------------------------|-----------|---------------------------------|--|
| ENTORN: | <input type="text" value="BO"/> | COBERTES: | <input type="text" value="BO"/> | |
| VOLUMETRIA: | <input type="text" value="BO"/> | INTERIOR: | <input type="text"/> | |
| ESTRUCTURA: | <input type="text" value="BO"/> | JARDINS: | <input type="text"/> | |
| FAÇANA: | <input type="text" value="BO"/> | ALTRES: | <input type="text"/> | |

Protecció de l'element

NIVELL DE PROTECCIÓ: **B** **USOS PERMESO** Segons el règim d'usos establert a les Normes Subsidiàries

PROTECCIÓ LEGAL ESPECÍFICA: Sense protecció legal específica.

DIRECTRIUS D'INTERVENCIÓ: Admissibles: les permeses a l'article 10 de les Normes
Preferents: Eliminar cablejats de la façana, unificar els recercats de les obertures de la façana recuperant els originals

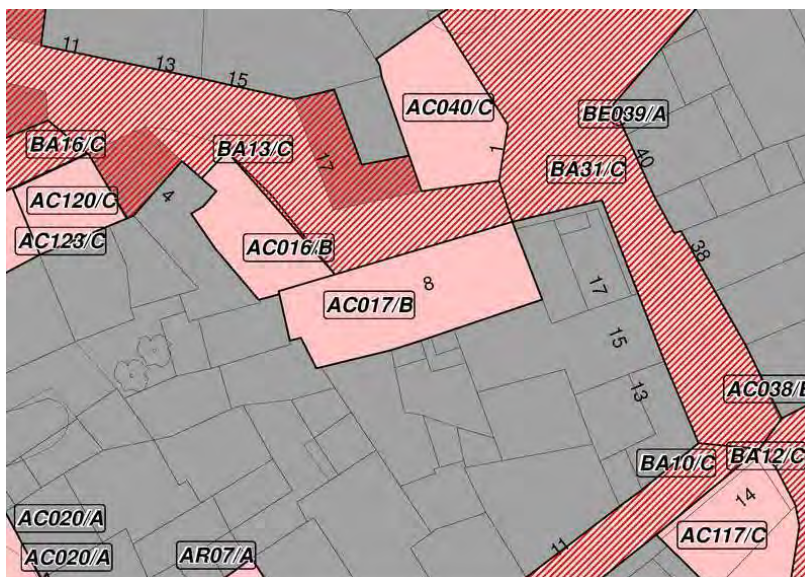
ELEMENTS MÉS DESTACATS A CONSERVAR: Portal de mig punt, interior de pedra viva emblanquinat, pica de pedra, escala d'accés al primer pis.

Zona de protecció

Sense zona de protecció.

Identificació espacial **AC017/B**
Cal Sen Mig, Ca na Francesca Cegues CODI:

| | |
|------------------------|-----------------------|
| MUNICIPI: | Valldemossa |
| NUCLI/ÀREA: | Valldemossa |
| CARRER/PLAÇA /CAMI: | Carrer de na Búger, 8 |
| PARCELA: | |
| POLIGON: | |
| U.T.M. - X: | 467909,8 |
| U.T.M. - Y: | 4395709,54 |
| URBÀ/RUSTIC: | URBÀ |
| PLANOL: | SU04 |
| ESCALA: | 1/1000 |



REF.CADASTRAL: 7958526DD6985N

Identificació de l'element

| | |
|-----------------------|-------------------------------------|
| DENOMINACIÓ | Cal Sen Mig, Ca na Francesca Cegues |
| CATEGORIA | Arquitectura Civil |
| TIPOLOGIA: | Casa vilatana en cantonera |
| ÚS: | Habitatge |
| CRONOLOGIA: | Segle XVII |
| AUTORIA | Desconeguda |
| ESTIL O ADSCRIPCIÓ | Tradicional |



Descripció de l'element**Cal Sen Mig, Ca na Francesca Cegues CODI:****AC017/B**

Casa vilatana amb soterrani i tres pisos, parament referit amb pedrolí incrustat i dos aiguavessos, amb coberta a doble vessant. El desnivell del terreny permet l'aparició d'un soterrani que s'obri al carrer amb dis finestrons quadrats culminats amb jasseretes de fusta i que estan delimitats amb pedrolí incrustat. Sobre aquest nivell i ja en la planta baixa hi ha un portal d'ingrés de mig punt en el lateral dret de la façana, amb brancals de pedra i dovelles de marès, envoltat per un perfil de pedrolí. A la dreta té una rajoleta de la Beata i una baula per a fermar les bísties, que es repeteix a l'altra costat. L'entrada està pavimentada amb pedra de riu limitada per faixes ceràmiques. A l'esquerra s'obren dues finestres allindanades, recercades de marès i perfilades de nou amb pedrolí.

El primer pis té quatre finestres també allindanades. La més antiga és la situada en línia sobre el portal d'ingrés, recercada de pedra i amb empitador motllurat. Les altres tres, situades a distintes alçades, estan recercades de pedra, perfilades amb pedrolí i compten amb empitadors moderns. El segon pis té quatre finestres allindanades, una amb empitador i recercada de pedra sobre el portal principal d'entrada i les altres recercades d'un referit limitat per pedrolí incrustat. La coberta es resol amb doble filera de teules. Sobre l'angle esquerra es veu una llucana referida que s'afegí en època contemporània.

La casa rep el nom de ca na Francesca Cegues i abans de Cal sen Mig.

BIBLIOGRAFIA I FONTS:

Fournier, S, 2001, XXXIII; Juan, F: 2001, XXXII

Estat de conservació

| | | | | |
|-------------|---------------------------------|-----------|---------------------------------|---|
| ENTORN: | <input type="text" value="BO"/> | COBERTES: | <input type="text" value="BO"/> | Interiors no visitats. Només s'ha pogut visitar l'exterior. |
| VOLUMETRIA: | <input type="text" value="BO"/> | INTERIOR: | <input type="text"/> | |
| ESTRUCTURA: | <input type="text" value="BO"/> | JARDINS: | <input type="text"/> | |
| FAÇANA: | <input type="text" value="BO"/> | ALTRES: | <input type="text"/> | |

Protecció de l'element

NIVELL DE PROTECCIÓ: **B** USOS PERMESO: Segons el règim d'usos establert a les Normes Subsidiàries

PROTECCIÓ LEGAL ESPECÍFICA: Sense protecció legal específica.

DIRECTRIUS D'INTERVENCIÓ: Admissibles: les permeses a l'article 10 de les Normes
Preferents: Eliminar cablejats de la façana, arreglar algunes humitats i deficiències del referit de la façana

ELEMENTS MÉS DESTACATS A CONSERVAR: Referit amb pedrolí incrustat, portal de mig punt, baules per a bísties.

Zona de protecció

Sense zona de protecció.

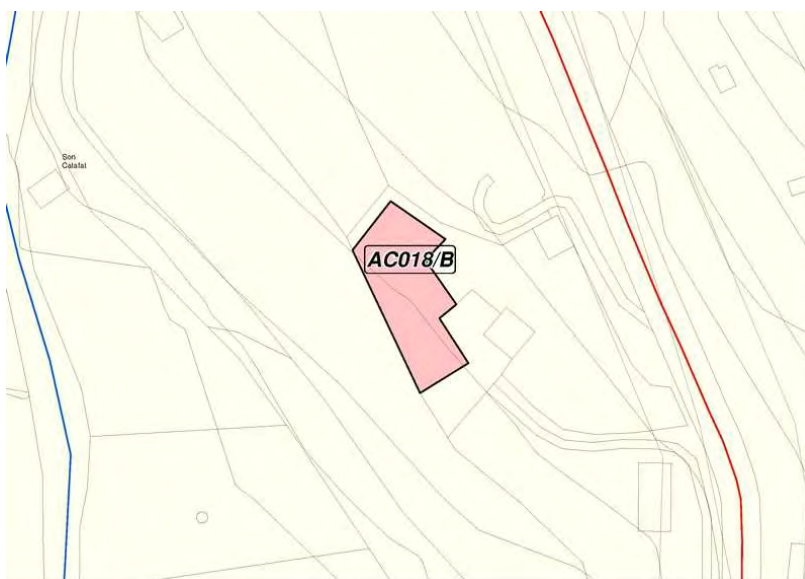
Identificació espacial

Son Calafat

CODI:

AC018/B

| | |
|------------------------|-------------|
| MUNICIPI: | Valldemossa |
| NUCLI/ÀREA: | |
| CARRER/PLAÇA /CAMI: | |
| PARCELA: | 2 |
| POLIGON: | 4 |
| U.T.M. - X: | 468165,12 |
| U.T.M. - Y: | 4394692,29 |
| URBÀ/RUSTIC: | RÚSTIC |
| PLANOL: | SR04 |
| ESCALA: | 1/5000 |



REF.CADASTRAL: D000400300DD69D- 07063A0020007 - 000400200DD69D

Identificació de l'element

| | |
|-----------------------|---------------------------------------|
| DENOMINACIÓ | Son Calafat |
| CATEGORIA | Arquitectura Civil |
| TIPOLOGIA: | Cases rurals |
| ÚS: | Habitatge. Agropecuari |
| CRONOLOGIA: | Datables en els Ss. XVIII-XIX i XX |
| AUTORIA | |
| ESTIL O ADSCRIPCIÓ | Arquitectura tradicional |



Descripció de l'element

Son Calafat CODI:

AC018/B

Cases rústiques organitzades en tres cossos alineats i ben diferenciats, formant dos habitatges; els dos més antics, datables entre els segles XVIII- XIX, amb façana a ponent, i el més modern, datable a les primeres dècades del segle XX, amb façana oberta a migjorn. La primera casa, amb estructura de pedra en verd i cantoneres de marès, és de planta baixa, pis i porxo, de dues crugies cobertes amb teulada a dues vessants. L'ingrés és de portal rodó, que s'obre desplaçat a un costat. A sobre hi destaca una finestra balconera. A l'altre eix lateral es superposen dues finestres quadrangulars, de diferents dimensions; al porxo, quatre finestrons. Totes els buits estan requadrats amb referit emblanquinat. La façana presenta referit amb pedreny incrustat. Destaca un ràfec a la cantonera que fa de mitjana. A davant, una carrera empedrada, que s'eixampla a davant l'ingrés i està coberta amb emparat format per una pèrgola de dues línies de tres pilastres i estructura de ferro. Integra el coll de la cisterna. La segona casa presenta la façana tota referida; és de planta baixa i pis. L'ingrés, desplaçat a la mitjanera és també rodó i, a sobre, una finestra balconera.

El tercer cos és de planta baixa, pis i porxo. Presenta tipologia de casa urbana. La façana lateral, alineada amb les altres dues cases, està sense referir. En façana, presenta només dues plantes: en la baixa, dos portals de llinda; al pis, una geminada amb columnetes jòniques i arc rodó. A l'interior, els forjats són d'embigat. No hi ha elements d'interès.

BIBLIOGRAFIA I FONTS:**Estat de conservació**

| | | | | |
|-------------|---------------------------------|----------|---------------------------------|--|
| ENTORN: | <input type="text" value="BO"/> | COBERTES | <input type="text" value="BO"/> | |
| VOLUMETRIA | <input type="text" value="BO"/> | INTERIOR | <input type="text" value="BO"/> | |
| ESTRUCTURA: | <input type="text" value="BO"/> | JARDINS: | <input type="text"/> | |
| FAÇANA: | <input type="text" value="BO"/> | ALTRES: | <input type="text"/> | |

Protecció de l'element

NIVELL DE PROTECCIÓ: **B** USOS PERMESO

PROTECCIÓ LEGAL ESPECÍFICA:

DIRECTRIUS D'INTERVENCIÓ:

ELEMENTS MÉS DESTACATS A CONSERVAR:

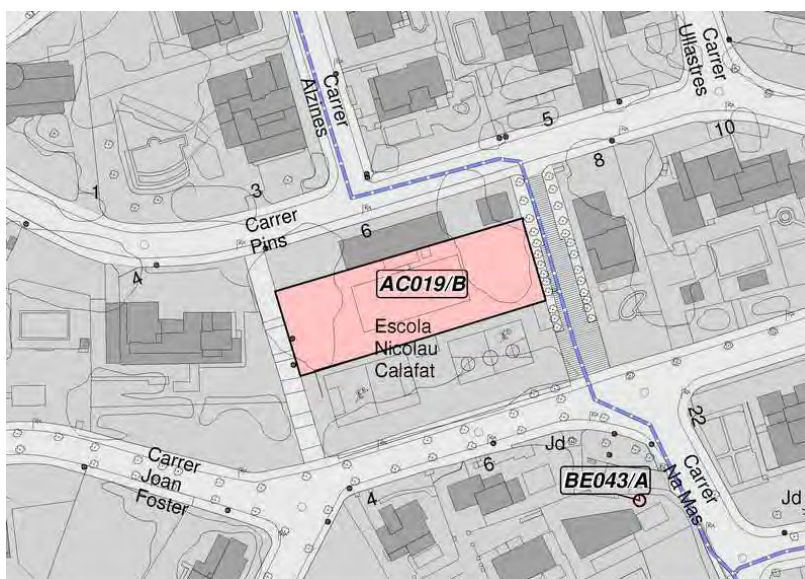
Zona de protecció

Identificació espacial

Escola Vella CODI:

AC019/B


| | |
|------------------------|--|
| MUNICIPI: | Valldemossa |
| NUCLI/ÀREA: | Valldemossa |
| CARRER/PLAÇA /CAMI: | Carrer ermità Joan Mir- Carrer Pins |
| PARCELA: | |
| POLIGON: | |
| U.T.M. - X: | 467548,95 |
| U.T.M. - Y: | 4395931,49 |
| URBÀ/RUSTIC: | URBÀ |
| PLANOL: | SU01 - SU03 |
| ESCALA: | 1/1000 |



REF.CADASTRAL: 7661901DD69765

Identificació de l'element

| | |
|-----------------------|-----------------------|
| DENOMINACIÓ | Escola Vella |
| CATEGORIA | Arquitectura Civil |
| TIPOLOGIA: | Edifici escolar |
| ÚS: | Cultural |
| CRONOLOGIA: | 1926-1928 |
| AUTORIA | Guillem Forteza, arq. |
| ESTIL O ADSCRIPCIÓ | Regionalisme |



Descripció de l'element

Escola Vella CODI:

AC019/B

Edifici escolar aïllat d'un sol pis, de planta rectangular al qual s'ha adossat un segon cos en reforma contemporània. Elevat sobre una escalinata, connecta amb un gran pati rectangular limitat per pins. La construcció principal, de Forteza, feta de pedra en verd i marès, està coberta amb teulada a quatre vessants i compta amb una façana orientada al migdia dotada de gran unitat, amb un sol pis i que es desenvolupa en horitzontal. Aquesta està protagonitzada per un pòrtic amb cinc arcs suportats sobre columnes amb basa, fust amb acusat èntasi i capitells jònics. L'arc central, més ampli, és carpanell, mentre els laterals són de mig punt. La façana combina la pedra en verd en l'exterior del pòrtic, el referit en l'interior i el marès, que es limita a les columnes i arcs. Una cornisa motllurada precedeix la coberta, de teula tradicional. A l'interior del pòrtic s'obri l'accés principal, en forma d'arc de mig punt de pedra i marès, amb decoració neorromànica, que còpia la de l'oratori de Castellitx (Algaida). A cada costat s'obrin dues finestres adintel·lades recercades i referides. El segon cos, afegit i inaugurat en 1986, es desenvolupa adossat a la part posterior del primer, també en sentit horitzontal. Té dos pisos i compta també amb teulada a quatre vessants. La façana repeteix, de forma simplificada i decorativa, les formes del pòrtic del cos principal, amb cinc arcs suportats per pilars cilíndrics, mentre el parament de la façana s'obri a l'exterior en obertures allindanades. Una rampa i una escala recorren tota aquesta façana posterior amb l'objectiu de superar el desnivell existent amb l'entrada principal, al primer pis. Aquest cos compta amb més aules, banys, despatxos i una sala d'usos múltiple i comunica amb l'anterior per un passadís amb una escala interior. L'escola es pogué construir gràcies a la venda de la Comuna per part de l'Ajuntament, en 1924. Fou edificada responent a la renovació pedagògica anomenada "l'escola nova" i al moviment higienista que es desenvoluparen entre els anys vint i trenta del segle passat. Guillem Forteza en fou un notable impulsor, amb les seves escoles d'aules àmplies i rectangulars i espais complementaris. D'acord a aquest model la distribució original de l'escola valldemossina comptava amb dues grans aules, una biblioteca, bany i dutxes exteriors, per a servir en colònies d'estiu. L'edifici fou construït en col·laboració amb l'enginyer Eduard Nouvilas Blanes, el delineant Miquel Fullana i el mestre d'obres valldemossí Sebastià Ripoll "Manitos". Des de 1928 s'utilitzà com a escola de nins, en els anys seixanta es convertí en escola mixta i a partir de 2010 en l'Espai Cívic Escola Vella. Una placa a la façana posterior ho especifica: Consell de Mallorca. Ajuntament de Valldemossa. Espai Cívic Escola Vella. Casal de la Cultura, l'Art i l'Educació de Valldemossa. Reformat amb el suport del Departament de Cooperació ocal del Cosnell de Mallorca, essent batles de Valldemossa Jaume Vila, Francesc Mulet i Nadal Torres. S'inaugurà el 30 d'octubre de 2010, dia en què el carrer on es troba prengué el nom d'El Valldemossa, com a homenatge del poble al grup musical en el 50è aniversari de la seva formació.

BIBLIOGRAFIA I FONTS:

Font, M: 1993, XIX; MFB, 1993, XXV; Oliver, J; Seguí, M: 1993; Miramar, 78, 2009; Font, M: 1999, XXIV-XXV; Cañellas, N. S: 1993, 24.

Estat de conservació

| | | | | |
|-------------|---------------------------------|-----------|---------------------------------|-----------------------|
| ENTORN: | <input type="text" value="BO"/> | COBERTES: | <input type="text" value="BO"/> | Interior rehabilitat. |
| VOLUMETRIA: | <input type="text" value="BO"/> | INTERIOR: | <input type="text" value="BO"/> | |
| ESTRUCTURA: | <input type="text" value="BO"/> | JARDINS: | <input type="text"/> | |
| FAÇANA: | <input type="text" value="BO"/> | ALTRES: | <input type="text"/> | |

Protecció de l'element

NIVELL DE PROTECCIÓ: **B** USOS PERMESO Segons el règim d'usos establert a les Normes Subsidiàries

PROTECCIÓ LEGAL ESPECÍFICA: Sense protecció legal específica.

DIRECTRIUS D'INTERVENCIÓ: Admissibles: les permeses a l'article 10 de les Normes
Preferents: És recomanable eliminar el porxo de metall i la vegetació que s'han adossat a la dreta del cos principal i que resten unitat a la façana principal.

ELEMENTS MÉS DESTACATS A CONSERVAR: Pòrtic de cinc arcs de la façana, portal de mig punt.

Zona de protecció

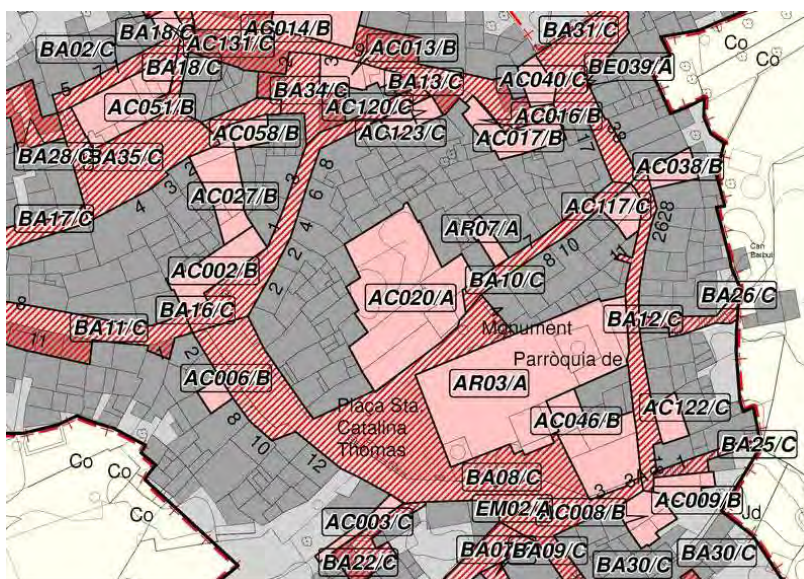
Sense zona de protecció.

Identificació espacial

Casa de la Rectoria CODI:

AC020/A

| | |
|------------------------|--------------------|
| MUNICIPI: | Valldemossa |
| NUCLI/ÀREA: | Valldemossa |
| CARRER/PLAÇA /CAMI: | Carrer Rectoria, 1 |
| PARCELA: | |
| POLIGON: | |
| U.T.M. - X: | 467885,09 |
| U.T.M. - Y: | 4395678,3 |
| URBÀ/RUSTIC: | URBÀ |
| PLANOL: | SU04 |
| ESCALA: | 1/1000 |



REF.CADASTRAL: 7661901DD69765

Identificació de l'element

| | |
|-----------------------|---|
| DENOMINACIÓ | Casa de la Rectoria |
| CATEGORIA | Arquitectura Civil |
| TIPOLOGIA: | Casa vilatana |
| ÚS: | Habitatge |
| CRONOLOGIA: | Documentada 1395. Reformes Ss XVII-XVIII |
| AUTORIA | |
| ESTIL O ADSCRIPCIÓ | Arquitectura tradicional |



Descripció de l'element

Casa de la Rectoria CODI:

AC020/A

Casa rectoral que consta de tres cossos i dues plantes, coberts a una vessant entre el carrer de la rectoria i la plaça de l'església. La part més antiga té accés per una escala de pedra que condueix al portal principal. La façana està referida i decorada amb pedrolí incrustat, malgrat el referit es troba en mal estat. Presenta un portal allindanat amb branques de pedra i llinda de marès i al costat un arc rebaixat, amb la part inferior de les rebranques de pedra originalment decorades amb una pedra incrustada desapareguda i la resta de marès. Al primer pis hi ha un finestró descentrat i finalment la teulada, amb doble filera de teules. A l'esquerra es troba un cos annex de grans dimensions i paraments en verd que es desenvolupa sobre roca la qual cosa obliga a pujar l'alçada de tot l'edifici. A nivell del primer pis compta amb tres finestres i un finestró i al segon hi ha tres finestres més, en línia amb les inferiors.

Franquejant el portal hi ha un petit porxo empedrat, cobert amb embigat de fusta sobre permòdols. Al fons un arc ogival condueix al jardí, de planta rectangular, envoltat pels edificis parroquials i les cases del poble. El jardí es troba elevat en distints nivells per un muret de pedra en verd amb pasteres adossades i escales de pedra i està pavimentat de diverses formes. Conviuen l'empedrat a l'entrada i la rajola ceràmica moderna en la zona elevada de l'esquerra, limitada per perfils de pedra. Aquesta s'organitza en pasteres laterals i compta amb una cisterna i una escultura de Jaume Antoni Prohens de 1846. Front a l'entrada, en el mur de pedra en verd que llinda amb les dependències parroquials, destaquen dos òculs barroquitzants a la dreta, tres gàrgoles d'escola sagreriana de procedència incerta (entre l'antiga parròquia o Cartoixa) i una pica de pedra obrada que té un medalló amb un sant. A l'esquerra noves dependències parroquials de murs originals i cobertes reformades.

A l'esquerra del porxo d'entrada hi ha un rebedor, ubicat ja en el cos de l'edifici més modern, l'indant amb la plaça, que després d'una petita escala condueix a tres sales contigües, de la que destaca la primera per les seves dimensions, formen la part noble de l'edifici. Es troben pavimentades amb rajola moderna i cobertes amb embigat i revoltos. A la dreta s'obren un seguit d'estances reformades i una petita escala emblanquinada de trespol condueix al pis superior, que conserva el trespol en la primera estança. Les restants estan reformades i cobertes amb llenyam.

La rectoria està documentada ja en 1395 i fou reformada a principis del segle XVIII, com recorda la placa del cantó del cos més gran amb la inscripció "Rector Aznar". La darrera gran rehabilitació és de la dècada de 1960, deguda al rector Antoni Cabot, malgrat en els darrers anys s'han fet algunes obres més.

BIBLIOGRAFIA I FONTS: Alonso, A, 1971, 127; Valero, G. et alii: 1998, 102-103.

Estat de conservació

| | | | | |
|-------------|--------|-----------|--------|---|
| ENTORN: | BO | COBERTES: | BO | Tant la façana com el jardí conserven elements suficientment destacats des del punt de vista historicoartístic com per requerir una urgent restauració. |
| VOLUMETRIA: | BO | INTERIOR: | BO | |
| ESTRUCTURA: | BO | JARDINS: | DOLENT | |
| FAÇANA: | DOLENT | ALTRES: | | |
| | | | | |

Protecció de l'element

NIVELL DE PROTECCIÓ: **A** USOS PERMESO Segons el règim d'usos establert a les Normes Subsidiàries

PROTECCIÓ LEGAL ESPECÍFICA: Sense protecció legal específica.

DIRECTRIUS D'INTERVENCIÓ: Admissibles: les permeses a l'article 9 de les Normes
 Preferents: S'ha de restaurar el referit amb pedrolí de la façana, junt al portal d'ingrés.
 Cal restaurar el jardí: dotar d'un acabat tradicional als murs que presenten encimentats moderns, canviar els trossos de paviment ceràmic modern per materials adients (trespol o pedra), eliminar les canalitzacions de plàstic que creuen el jardí, restaurar les peces escultòriques (gàrgoles, pica de pedra) i protegir-les dels efectes del temps i la vegetació. És necessari acondicionar i afiançar la zona de la cisterna i l'escultura, avui sense acabar i amb elements que fan desmereixer el conjunt.

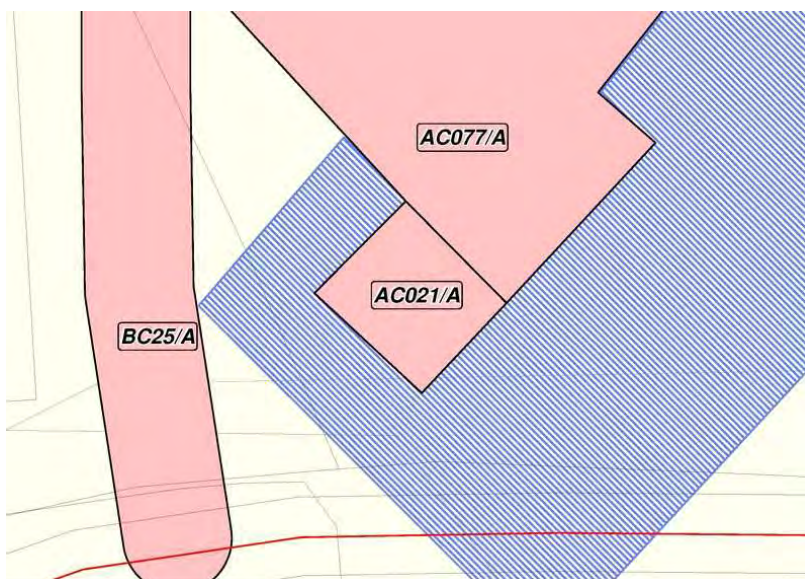
ELEMENTS MÉS DESTACATS A CONSERVAR: Enteïnat de l'entrada, estructura escalonada del jardí i l'escala d'accés, gàrgoles, pica, cisterna, escultura de Prohens.

Zona de protecció

Sense zona de protecció.

Identificació espacial **Torre de Son Mas (Pla del Rei)** CODI: **AC021/A**


| | |
|------------------------|-------------|
| MUNICIPI: | Valldemossa |
| NUCLI/ÀREA: | |
| CARRER/PLAÇA /CAMI: | |
| PARCELA: | 12 |
| POLIGON: | 1 |
| U.T.M. - X: | 465989,06 |
| U.T.M. - Y: | 4396252,76 |
| URBÀ/RÚSTIC: | RÚSTIC |
| PLANOL: | SR03 |
| ESCALA: | 1/5000 |



REF.CADASTRAL: 001200100DD69F

Identificació de l'element

| | |
|-----------------------|--------------------------------|
| DENOMINACIÓ | Torre de Son Mas (Pla del Rei) |
| CATEGORIA | Arquitectura Civil |
| TIPOLOGIA: | Torre de defensa |
| ÚS: | En desús |
| CRONOLOGIA: | Segle XV |
| AUTORIA | |
| ESTIL O ADSCRIPCIÓ | Gòtic |



Descripció de l'element**Torre de Son Mas (Pla del Rei) CODI:****AC021/A**

Torre de defensa exempta situada a l'esquerra de les cases dels senyors, i orientada cap a la mar. És de planta quadrangular i compta amb quatre pisos, connectats entre sí per una escala de caragol. Té els murs fets de pared verda reforçats amb cantoneres de pedra escairada i poques obertures, com correspon a la seva funció defensiva. S'habilità un accés de llinda, en època posterior a la construcció original, sobre el qual es disposa un únic finestró allindanat fins al nivell de la coberta, on s'obren dues grans obertures apaisades baix la jàsera que aguanta la coberta, feta en teula a dues vessants i recentment restaurada.

Les altres façanes presenten també escasses obertures. Destaquen en el laterl sud-est un finestró rematat en forma d'arc conopial i en el lateral nord-est un finestró allindanat amb tres mènsules superposades en la zona inferior que demostren la presència d'un antic matacà desaparegut. Un dels murs conserva encara en la part inferior dos esgrafiats en forma de creu llatina, com a protecció.

L'Arxiduc Lluís Salvador la comprà per evitar-ne l'enderrocament.

BIBLIOGRAFIA I FONTS: HABSBERG, 1955, 55. VALERO, 1999, 175.

Estat de conservació

| | | | | |
|-------------|---------------------------------|-----------|---------------------------------|---|
| ENTORN: | <input type="text" value="BO"/> | COBERTES: | <input type="text" value="BO"/> | Interiors no visitats. Només s'ha pogut visitar l'exterior. |
| VOLUMETRIA: | <input type="text" value="BO"/> | INTERIOR: | <input type="text" value="BO"/> | |
| ESTRUCTURA: | <input type="text" value="BO"/> | JARDINS: | <input type="text"/> | |
| FAÇANA: | <input type="text" value="BO"/> | ALTRES: | <input type="text"/> | |

Protecció de l'element

NIVELL DE PROTECCIÓ: **A** **USOS PERMESO** Segons el règim d'usos establert a les Normes Subsidiàries

PROTECCIÓ LEGAL ESPECÍFICA: BIC, Monument. BOE, núm. 125, 5/05/1949.

DIRECTRIUS D'INTERVENCIÓ: Admissibles: les permeses a l'article 9 de les Normes. Preservació íntegra del bé protegit; únicament s'admetran obres de conservació i restauració que no comportin la modificació en la seva estructura, distribució i acabats.
Preferents: no se n'estableixen.

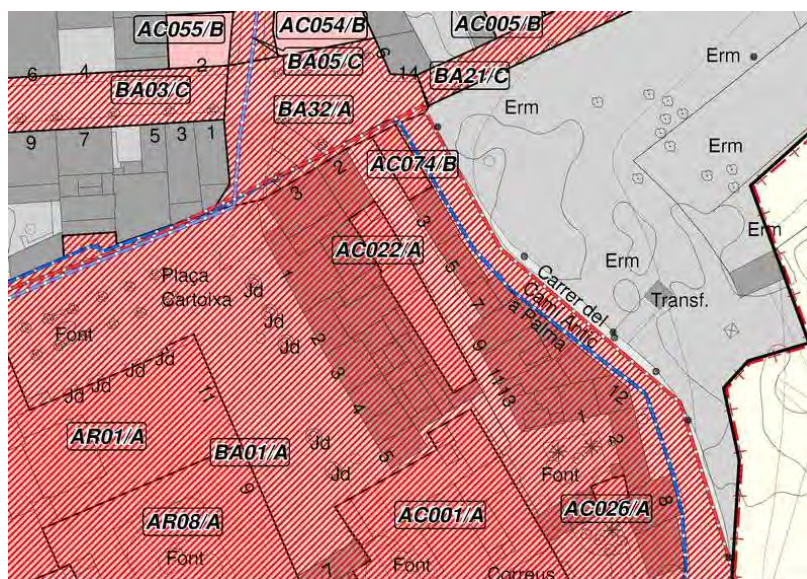
ELEMENTS MÉS DESTACATS A CONSERVAR: Mènsules del finestró.

Zona de protecció

S'estableix un entorn de protecció que ve representat gràficament.

Identificació espacial Celler de Cartoixa CODI: **AC022/A**



| | |
|------------------------|------------------------------|
| MUNICIPI: | Valldemossa |
| NUCLI/ÀREA: | Valldemossa |
| CARRER/PLAÇA /CAMI: | Carrer Jovellanos, 6D- 6E |
| PARCELA: | |
| POLIGON: | |
| U.T.M. - X: | 467666 |
| U.T.M. - Y: | 4395596,44 |
| URBÀ/RUSTIC: | URBÀ |
| PLANOL: | SU03-SU04 |
| ESCALA: | 1/1000 |



REF.CADASTRAL: 7757402DD6975N

Identificació de l'element

| | |
|-----------------------|-----------------------------|
| DENOMINACIÓ | Celler de Cartoixa |
| CATEGORIA | Arquitectura Civil |
| TIPOLOGIA: | Celler |
| ÚS: | Comercial |
| CRONOLOGIA: | 1609-1627 |
| AUTORIA | Rafel Torres i altres |
| ESTIL O ADSCRIPCIÓ | Arquitectura tradicional |



Descripció de l'element

Celler de Cartoixa CODI:

AC022/A

Antic celler pertanyent a Cartoixa, situat avui al carrer Jovellanos. Es tracta d'una construcció allargada i estreta que es desenvolupa en planta baixa, i sobre la qual s'edificà entre el segle XVII i XX. Malgrat tot, el celler es pot reconèixer encara al llarg de tot el carrer Jovellanos. La façana presenta un peu de murada amb probable origen medieval, però reformat en època moderna i atalussat, que combina fragments més antics de pedra obrada cairejada, amb altres més moderns de pedra verda. Presenta obertures de distintes èpoques històriques, essent les més antigues les situades en el núm. 6D. El portal marcat amb aquest és el més antic, de mig punt, amb rebranques i dovelles de pedra seguint el gruix del talús i mostrant una solució d'unió entre les rebranques i les dovelles molt primitiva. Té la part inferior de les rebranques i el llindar rebaixats, per facilitar l'entrada dels carros carregats de raïm. A l'interior es presenta expandit, amb llinda arquejada feta amb lloses de marès. A la seva dreta hi ha un finestró de pedra expandit. El portal rebaixat marcat amb el 6E és modern. El celler segueix cap el núm 4 obrint-se a l'exterior amb dos arcs carpanell i altres cinc rebaixats de factura més recent. L'interior presenta en tota la seva llargària una volta de canó ansa-panera, emprada als cellers mallorquins a partir del segle XVII, i feta de mescla i referit en la zona meridional i amb lloses de marès en la septentrional, suportada a trams per arcs de reforç, alternant-se uns fets amb grans peces de marès i altres més prims. Alguns d'aquests s'aprofitaren com a límits dels tapiats que es feren per separar el celler en distintes propietats després de l'exclaustració i venda del monestir. Al núm 6D el paviment interior presenta una elevació poc habitual respecte al portal d'entrada que revela la probable existència encara dels cups de l'antic celler baix l'encimentat. En el núm. 6B es conserva una petita estança secundària coberta amb volta de canó i suportada per un arc. Tota l'edificació mostra encara la volta original que es descobreix emblanquinada o no a trams. La construcció del celler de Cartoixa, en la zona de les obediències dels germans es documenta entre 1609 i 1627 per a produir el vi procedent de "Sa Vinya" que aquests tenien en la zona meridional del monestir. La seva autoria està identificada per part d'una nissaga de picapedrers que treballaren a Cartoixa entre els segles XVI i XVII: mestre Rafel i mestre Joan Torres. Sobre dita planta baixa en època cartoixana hi havia només un terrat, però en la part més meridional s'hi edificà la conreria, lo que motivà el reforç d'aquella part. Dita construcció s'aprofità en el segle XX a l'hora d'aixecar l'edificació actual (coneguda com l'hotel Cas Papàs) que encara conserva restes de la conreria.

BIBLIOGRAFIA I FONTS:

Bauçà de Mirabò, C: 2008, 190

Estat de conservació

| | | | |
|-------------|--------------------------------------|-----------|---------------------------------|
| ENTORN: | <input type="text" value="BO"/> | COBERTES: | <input type="text" value="BO"/> |
| VOLUMETRIA: | <input type="text" value="BO"/> | INTERIOR: | <input type="text" value="BO"/> |
| ESTRUCTURA: | <input type="text" value="REGULAR"/> | JARDINS: | <input type="text"/> |
| FAÇANA: | <input type="text" value="BO"/> | ALTRES: | <input type="text"/> |

Protecció de l'element

NIVELL DE PROTECCIÓ: **A** USOS PERMESO Segons el règim d'usos establert a les Normes Subsidiàries

PROTECCIÓ LEGAL ESPECÍFICA: Inclòs al BIC Conjunt Històric de Cartoixa. Decret de 8 de juliol de 1971 (BOE núm. 179, de 28 de juliol).

DIRECTRIUS D'INTERVENCIÓ: Admissibles: les permeses a l'article 9 de les Normes.
Preferents: Cal eliminar els cablejats, canalitzacions i altres afegits que alteren la dignitat de la façana, omplir buits de pedra puntuals que s'observen al núm. 6D i mantenir tot el mur atalussat net de vegetació. A l'interior es recomana reparar humitats existents, restaurar els referits originals i unificar l'acabat de la volta, així com eliminar l'encimentat que cobreix el previsible cup del celler cartoixà.

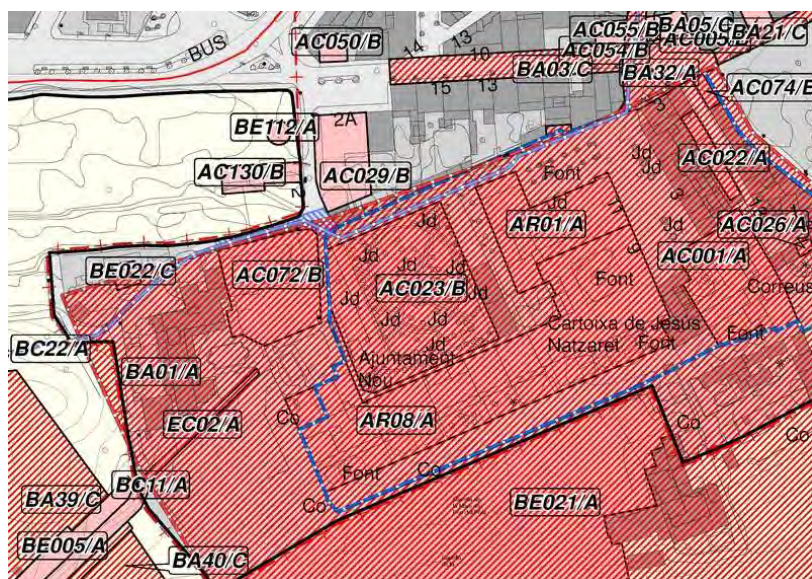
ELEMENTS MÉS DESTACATS A CONSERVAR: Façana atalussada, portals i finestrons, portal 6D i finestró a la dreta, volta i arcs interiors, cup del celler.

Zona de protecció

Sense zona de protecció.

Identificació espacial **Jardins de la Cartoixa/Jardins de Can Bonsoms** CODI: **AC023/B**


| | |
|------------------------|--------------------------|
| MUNICIPI: | Valldemossa |
| NUCLI/ÀREA: | Valldemossa |
| CARRER/PLAÇA /CAMI: | Jardins de Joan Carles I |
| PARCELA: | |
| POLIGON: | |
| U.T.M. - X: | 467547,14 |
| U.T.M. - Y: | 4395540,11 |
| URBÀ/RÚSTIC: | URBÀ |
| PLANOL: | SU03 |
| ESCALA: | 1/1000 |



REF.CADASTRAL: -

Identificació de l'element

| | |
|-----------------------|---|
| DENOMINACIÓ | Jardins de la Cartoixa/Jardins de Can Bonsoms |
| CATEGORIA | Arquitectura Civil |
| TIPOLOGIA: | Jardí |
| ÚS: | Àrea recreativa |
| CRONOLOGIA: | 1913-1922 |
| AUTORIA | B. Ferrà Juan, atrib. |
| ESTIL O ADSCRIPCIÓ | Classicista |



Descripció de l'element**Jardins de la Cartoixa/Jardins de Can Bonsoms**

CODI:

AC023/B

Jardí rectangular situat entre Cartoixa i Can Mossenya, sobre una superfície plana que acaba cap el nord amb el peu de murada que limitava el recinte edifici cartoixà i cap el sud amb el corredor de les cel·les monacals.

Els jardins es varen realitzar sobre el solar del què havia de ser l'antic claustre major de Cartoixa i que no fou acabat, degut a que en 1835 no s'havien finalitzat més que les cel·les del costat sud. Després de la desamortització de 1835 les cel·les passaren a propietat privada i concretament en 1913 Isidre Bonsoms va adquirir-ne sis, com a residència privada. Construï el jardí com a complement d'aquella. A més hi edificà la casa del xòfer, que estava en el lloc de l'actual Ajuntament i un gran dipòsit d'aigua amb escala d'accés. En la dècada de 1920 es sembraven encara els xiprers i el boix que conformen l'actual jardí. Probablement al front del projecte va estar Bartomeu Ferrà Perelló, malgrat morí en 1924 i el mestre d'obres Joan Lladó Juan. Tots dos havien treballat en la conversió de les cel·les en palau pels Bonsoms. S'obriren com a espai públic en 1960

El jardí actual presenta planta rectangular i està dividit en dues línies diagonals que creuen un gran òval dins el rectangle que emmarca el conjunt. Els camins que es formen estan envoltats de boix que tanquen rosers, til·lers, oliveres, magnòlies, algun bruc, una iuca i tarongers i els vials perimetrals estan sembrats de grans xiprers. Destaca una glorieta central també de boix. El conjunt està tancat per carrerons o sementers en els quatre costats. Inclou a més l'edifici de l'actual Ajuntament de Valldemossa. Entre les pasteres s'han erigit algunes escultures commemoratives de personatges lligats a la història de Valldemossa. Hi podem trobar Santiago Russinyol (Joan Borrell i Nicolau), l'Arxiduc Lluís Salvador (Horacio de Eguía) i Rubén Darío. Actualment el jardí és de propietat municipal.

BIBLIOGRAFIA I FONTS:

Colom, M: 2013, XXXIV; Ripoll, M: 2006, XXI; Boscana, M; Serrano, A: 2013, XXX-XXXI; Valero et alii, G: 1998, 53-54.

Estat de conservació

| | | | |
|-------------|---------------------------------|----------|---------------------------------|
| ENTORN: | <input type="text" value="BO"/> | COBERTES | <input type="text"/> |
| VOLUMETRIA | <input type="text" value="BO"/> | INTERIOR | <input type="text"/> |
| ESTRUCTURA: | <input type="text" value="BO"/> | JARDINS: | <input type="text" value="BO"/> |
| FAÇANA: | <input type="text"/> | ALTRES: | <input type="text"/> |

Protecció de l'element

NIVELL DE PROTECCIÓ: **B** USOS PERMESO

PROTECCIÓ LEGAL ESPECÍFICA:

DIRECTRIUS D'INTERVENCIÓ:

ELEMENTS MÉS DESTACATS A CONSERVAR:

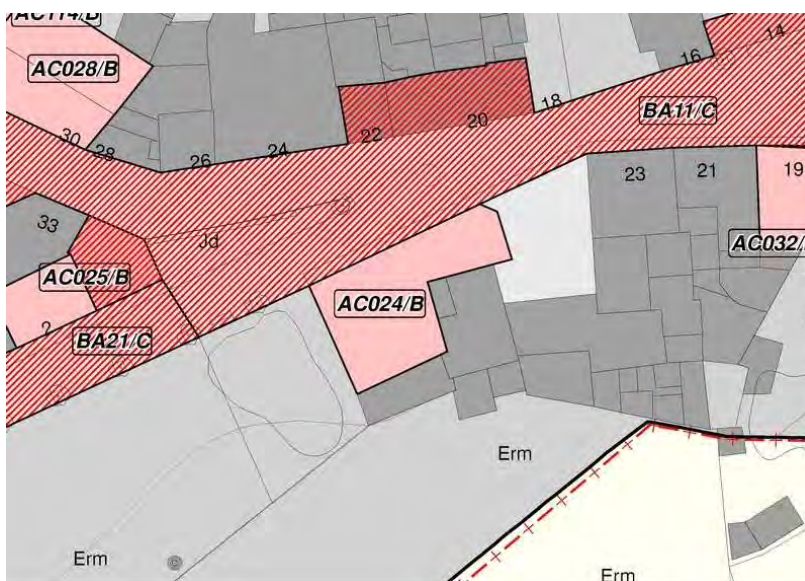
Zona de protecció

Identificació espacial

Es Celler/Petit Hotel CODI:

AC024/B

| | |
|------------------------|-----------------|
| MUNICIPI: | Valldemossa |
| NUCLI/ÀREA: | Valldemossa |
| CARRER/PLAÇA /CAMI: | Carrer Uetam, 1 |
| PARCELA: | |
| POLIGON: | |
| U.T.M. - X: | 467748,92 |
| U.T.M. - Y: | 4395663,75 |
| URBÀ/RUSTIC: | URBÀ |
| PLANOL: | SU04 |
| ESCALA: | 1/1000 |



REF.CADASTRAL: 7858602DD6975N

Identificació de l'element

| | |
|-----------------------|-----------------------|
| DENOMINACIÓ | Es Celler/Petit Hotel |
| CATEGORIA | Arquitectura Civil |
| TIPOLOGIA: | Casa urbana |
| ÚS: | Residencial. Turístic |
| CRONOLOGIA: | 1910 |
| AUTORIA | Sebastià "Gasparó" |
| ESTIL O ADSCRIPCIÓ | Eclecticisme |



Descripció de l'element

Es Celler/Petit Hotel CODI:

AC024/B

Casa urbana situada vora es clot des Celler. És una edificació exempta de tres pisos amb dos aiguavessos, cobert a doble vessant amb teulada. La façana, de pedra en verd i cantoneres cairejades, presenta una estructura perfectament regular i simètrica. Al pis inferior alternen portals amb finestres, tots allindanats, malgrat el portal central fou tapiat en la darrera reforma efectuada, per tal d'adossar-hi una escala a l'interior. Els buits es troben emmarcats per recercats de pedra i faixes lligades entre si que presenten uns esgrafiats decoratius que no s'acabaren de significat desconegut (dona emmarcada per mitja lluna...).

El primer pis presenta als costats dues finestres balconeres flanquejant altres tres. Totes les obertures tenen empitadors i el llindar decorat amb relleus decoratius i esgrafiats d'influència eclèctica, malgrat se n'han perdut dos. El segon pis presenta quatre finestrons en línia amb els inferiors, recercats i amb l'empitador decorat amb denticles. La doble coberta de teules està sustentada sobre una important cornisa decorada amb plafons que s'aguanta amb mènsules escalonades també decorades amb motius similars.

Al costat esquerra es disposa un xamfrà amb tres obertures superposades. La d'enmig té un balcó de formes circulars sustentat sobre mènsules abocellades i relleus en forma de pergami. Enmig hi ha un modilló decorat amb una màscara. A continuació del xamfrà, la façana continua seguint el desnivell del carrer en quatre altures, afegint-se un portal rebaixat al pis inferior. La decoració segueix les línies generals esmentades.

Les façanes meridional i occidental, menys visibles des del carrer, que miren a l'hort dels frares, mostren les reformes contemporànies. La façana occidental presenta el mateix acabat de pedra en verd i tres finestres (una per planta) amb recercats blancs. La façana meridional, amb el parament referit i pintat de groc, presenta un cos afegit en planta baixa, que llinda la tàpia i la sèquia de l'antic hort dels frares de Cartoixa. Constitueix la part més antiga del conjunt i està cobert per dues terraces superposades. A la dreta un nou cos afegit, referit i pintat de marró.

En la façana oriental, al costat de l'edifici conegut com "es clot" es conserva un pou d'aigua que s'ha relacionat amb l'antic celler. L'edifici allotjà l'oficina de correus i al primer pis hi vivia l'administrador. Al segon pis hi havia una acadèmia de tall i confecció. Als pisos superiors hi vivia la família pertanyent al celler.

BIBLIOGRAFIA I FONTS:Serrano, A: 2001, LVIII-LIX; Cañellas, N. S; Calafat, A. M^a: 1999, XV.**Estat de conservació**

| | | | | |
|-------------|---------------------------------|----------|---------------------------------|-----------------------|
| ENTORN: | <input type="text" value="BO"/> | COBERTES | <input type="text" value="BO"/> | Interior rehabilitat. |
| VOLUMETRIA | <input type="text" value="BO"/> | INTERIOR | <input type="text" value="BO"/> | |
| ESTRUCTURA: | <input type="text" value="BO"/> | JARDINS: | <input type="text"/> | |
| FAÇANA: | <input type="text" value="BO"/> | ALTRES: | <input type="text"/> | |

Protecció de l'elementNIVELL DE PROTECCIÓ: **B** USOS PERMESO Segons el règim d'usos establert a les Normes Subsidiàries

PROTECCIÓ LEGAL ESPECÍFICA: Sense protecció legal específica.

DIRECTRIUS D'INTERVENCIÓ: Admissibles: les permeses a l'article 10 de les Normes

Preferents: Es considera oportú revisar l'acabat de les façanes meridional i occidental, en l'occidental els recercats blancs de les finestres. En la meridional els referits pintats de groc i marró, haurien de substituir-se per altres, més tradicionals.

Cal eliminar els cablejats i instal·lacions elèctriques de la façana

ELEMENTS MÉS DESTACATS A CONSERVAR: Decoracions esgrafiades de la façana, sèquia i pou de l'hort de Cartoixa, pou des Clot des Celler.

Zona de protecció

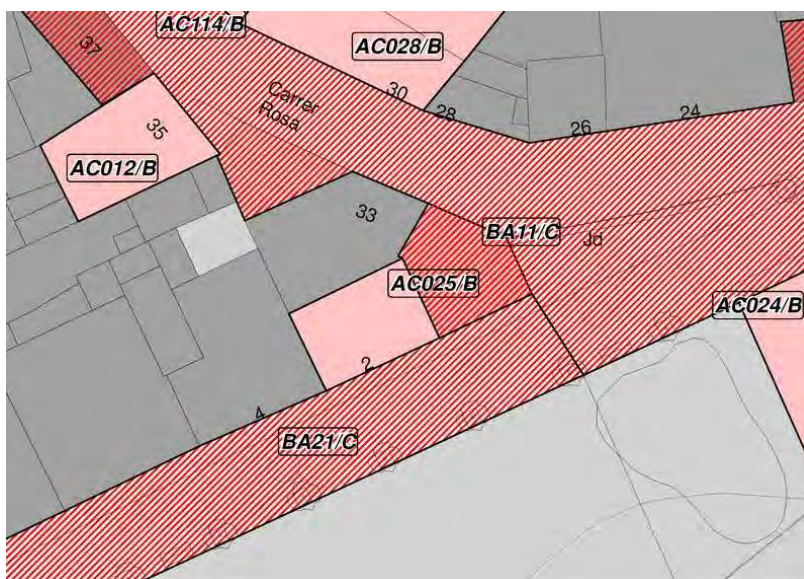
Sense zona de protecció.

Identificació espacial

Ca don Toni "es metge" CODI:

AC025/B

| | |
|------------------------|-----------------|
| MUNICIPI: | Valldemossa |
| NUCLI/ÀREA: | Valldemossa |
| CARRER/PLAÇA /CAMI: | Carrer Uetam, 2 |
| PARCELA: | |
| POLIGON: | |
| U.T.M. - X: | 467720,13 |
| U.T.M. - Y: | 4395664,93 |
| URBÀ/RUSTIC: | URBÀ |
| PLANOL: | SU04 |
| ESCALA: | 1/1000 |



REF.CADASTRAL: 7758504DD6975N

Identificació de l'element

| | |
|-----------------------|------------------------|
| DENOMINACIÓ | Ca don Toni "es metge" |
| CATEGORIA | Arquitectura Civil |
| TIPOLOGIA: | Casa en cantonera |
| ÚS: | Habitatge |
| CRONOLOGIA: | 1910-1918 |
| AUTORIA | Desconeguda |
| ESTIL O ADSCRIPCIÓ | Eclecticisme |



Descripció de l'element

Ca don Toni "es metge" CODI:

AC025/B

Casa edificada entre 1910 i 1918 en cantonera de tres altures i porxo, feta amb pedra en verd i cantoneres escairades, coberta per teulada tradicional a quatre vessants. La façana del carrer Uetam es desenvolupa sobre un sòcol ressaltat, també de pedra en verd i presenta tots els buits aliniats en tres eixos verticals. La planta baixa compta amb portal d'ingrés i envoltat de dues finestres. Totes les obertures són allindanades i recercades amb pedra abuixardada. El pis noble compta amb tres obertures, de les quals la central destaca pel seu balcó amb peanya motllurada i barana de barrots de ferro forjat. Totes compten amb recercats de pedra maresa. Les dues orientals estan decorades amb formes mixtilínies i coronades per desenvolupades cornises amb relleus escultòrics d'influència historicista que les subjecten. El segon pis, de menor altura, compta amb una finestra geminada al centre, amb empitador motllurat i una columna central culminada per un capitell vegetal mentre els recercats acaben amb senzilles cornises a modus de capitell. Les finestres laterals, també allindanades, mantenen únicament senzills empitadors, recercats seccionats en horitzontal i testera en relleu. El porxo s'obri a l'exterior amb dos conjunts de tres finestrons units entre si pels recercats i compten amb la mateixa testera en relleu que el pis inferior. A la dreta, amb línia amb les obertures dels pisos inferiors, s'alça després d'una línia d'imposta, un porxo tancat per pilastres baix la teulada que enllaça amb el cos axafranat de la casa.

El xamfrà es desenvolupa també en quatre alçades i una línia vertical d'obertures. El pis inferior compta amb un arc rebaixat de pedra maresa amb dovelles ressaltades. El pis principal té un balcó corregut que ocupa dues façanes amb una peanya de gran volada i una mènsula cantonera tallada amb elements vegetals. La barana és de barrots de ferro forjat, i el portal és allindanat, recercat de marès. Al segon pis s'obri una finestra balconera també recercada de marès. El porxo pren aparença de torre mirador.

La façana del carrer de la Rosa té accés al carrer a l'alçada del primer pis, degut al denivell existent. Compta amb dues entrades. Un portal allindanat i decorat amb els relleus escultòrics ja citats, altra rebaixat i amb dovelles ressaltades. Sobre aquest i en la següent planta una finestra amb recercat seccionat en horitzontal i testera en relleu. Damunt, la teulada, que arriba fins la meitat de la façana, on s'alça de nou el porxo de la torre mirador, amb les característiques formals citades. La teulada, a quatre vessants, compta amb un voladís de gran volada i està culminada per un gall.

Es sap que els baixos de l'edifici foren ocupats per una fusteria

BIBLIOGRAFIA I

Serrano, A: 2001, LVIII; Colom, M: 2013, XXXVII.

FONTS:**Estat de conservació**

| | | | | |
|-------------|---------------------------------|-----------|---------------------------------|---|
| ENTORN: | <input type="text" value="BO"/> | COBERTES: | <input type="text" value="BO"/> | Interiors no visitats. Només s'ha pogut visitar l'exterior. |
| VOLUMETRIA: | <input type="text" value="BO"/> | INTERIOR: | <input type="text"/> | |
| ESTRUCTURA: | <input type="text" value="BO"/> | JARDINS: | <input type="text"/> | |
| FAÇANA: | <input type="text" value="BO"/> | ALTRES: | <input type="text"/> | |

Protecció de l'elementNIVELL DE PROTECCIÓ: **B**

USOS PERMESO

Segons el règim d'usos establert a les Normes Subsidiàries

PROTECCIÓ LEGAL ESPECÍFICA: Sense protecció legal específica.

DIRECTRIUS D'INTERVENCIÓ: Admissibles: les permeses a l'article 10 de les Normes

Preferents: Consolidació del balcó del primer pis. Substituir les canalitzacions de PVC, eliminar els cablejats i les instal·lacions elèctriques de la façana

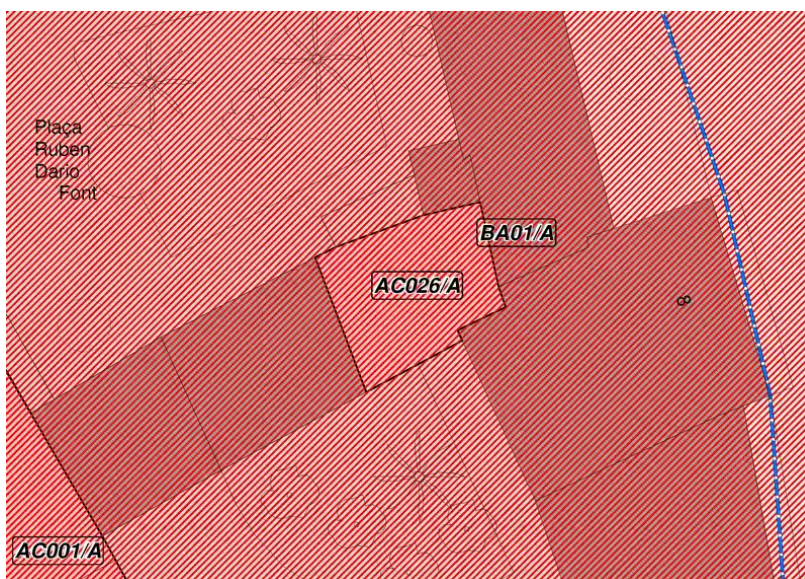
ELEMENTS MÉS DESTACATS A CONSERVAR:

Zona de protecció

Sense zona de protecció.

Identificació espacial **Apotecaria de Cartoixa/Ca don Joan** CODI: **AC026/A**


| | |
|------------------------|----------------------|
| MUNICIPI: | Valldemossa |
| NUCLI/ÀREA: | Valldemossa |
| CARRER/PLAÇA /CAMI: | Plaça Rubén Darío, 3 |
| PARCELA: | |
| POLIGON: | |
| U.T.M. - X: | 467702,41 |
| U.T.M. - Y: | 4395560,19 |
| URBÀ/RUSTIC: | URBÀ |
| PLANOL: | SU04 |
| ESCALA: | 1/1000 |



REF.CADASTRAL: 7757502DD6975N

Identificació de l'element

| | |
|-----------------------|------------------------------------|
| DENOMINACIÓ | Apotecaria de Cartoixa/Ca don Joan |
| CATEGORIA | Arquitectura Civil |
| TIPOLOGIA: | Casa vilatana |
| ÚS: | Residencial |
| CRONOLOGIA: | Segle XVII, 1723 |
| AUTORIA | Cartoixa |
| ESTIL O ADSCRIPCIÓ | Barroc |



Descripció de l'element**Apotecaria de Cartoixa/Ca don Joan CODI:****AC026/A**

Casa vilatana d'un sol aiguavés situada entre la torre del rellotge i l'antic arc d'accés a Cartoixa, en la Plaça Rubén Dario. Presenta una carrera empedrada formant una quadrícula que continua l'existent a la plaça. La casa està formada per un cos rectangular d'una planta i porxo. La façana mostra restes de referit, malgrat la major part està acabada en verd amb pedrolí incrustat. Té dos accessos. Al núm. 3 es situa el més antic, original, consistent en un portal de pedra allindanat sobre el qual es desenvolupaven les restes d'una pintura mural sobre el referit. Representava l'escut del monestir emmarcat per pil·lons i cortinatges. Està protegida per un petit ràfec sostingut per bigues i cobert amb teules. Junt al portal hi ha una finestra també original, allindanada i recercada de pedra, sobre un pedrís. A la dreta una nova finestra i un portal amb arc escarcarer recercats i oberts posteriorment. El porxo mostra un finestró d'obertura recent.

L'interior del núm. 3 conté la sala original de l'antiga farmàcia, de forma rectangular, pavimentada amb rajola ceràmica del segle XVIII feta a la teulera de Cartoixa i coberta amb una bòveda d'aresta amb restes de pintura mural. Representen un àngel dins una cartel·la, envoltada de puttis i algunes decoracions vegetals i inscripcions pràcticament perdudes en els angles i els costats de la volta. Es conserva també una escaparata amb una Divina Pastora de procedència cartoixana, del segle XIX. L'altre portal presenta l'interior molt reformat.

La façana posterior, a la que s'accedeix després de passar per l'antic arc d'entrada al monestir, té tota la superfície referida amb esgrafiats de tema religiós, que formen conjunt amb els desenvolupats a la torre dels hostes. S'ha perdut gran part de la superfície i es veu, baix aquesta, la pedra en verd. En les zones conservades es poden distingir una balaustrada amb jerros, un seguit de petits quadrats protagonitzats per les Arma Christi i petits fragments del que degueren ser grans escenes religioses, emmarcades per columnes. En aquesta façana s'obren dues finestres de factura recent.

L'edifici s'edificà en 1723 com a apotecaria de Cartoixa i donà servei als monjos i al poble també després de la desamortització de 1835, ja que hi quedà l'apotecari i posteriorment un nebot seu servint-la. Contenia l'important conjunt de botamen, vidre i caixes pintades que en 1932 es compraren i foren traslladats a una capella del claustre de les murteres, on encara avui s'exposen. Actualment la farmàcia forma part d'una residència privada.

BIBLIOGRAFIA I FONTS:

Bauçà de Mirabò, C: 2005, 194-195, 321, 409; Bauçà de Mirabò, C: 2008, 193-195, 322-323, 411-412, Bauçà de Mirabò, C: 2013, XVII; Mercant, J: 2009; Ramis de Aireflor, J: 1973, 61-65; Nicolau, M^a. A; Colom, A. X: 2001, XIVIII

Estat de conservació

| | | | | |
|-------------|--------------------------------------|-----------|---------------------------------|---|
| ENTORN: | <input type="text" value="BO"/> | COBERTES: | <input type="text" value="BO"/> | La restauració de les restes existents de la pintura mural i els esgrafiats és indispensable com a font de coneixement sobre la decoració dels espais cartoixans originals. |
| VOLUMETRIA: | <input type="text" value="BO"/> | INTERIOR: | <input type="text" value="BO"/> | |
| ESTRUCTURA: | <input type="text" value="BO"/> | JARDINS: | <input type="text"/> | |
| FAÇANA: | <input type="text" value="REGULAR"/> | ALTRES: | <input type="text"/> | |

Protecció de l'element

NIVELL DE PROTECCIÓ: **A** USOS PERMESO Segons el règim d'usos establert a les Normes Subsidiàries

PROTECCIÓ LEGAL ESPECÍFICA: Inclòs al BIC Conjunt Històric de Cartoixa. Decret de 8 de juliol de 1971 (BOE núm. 179, de 28 de juliol).

DIRECTRIUS D'INTERVENCIÓ: Admissibles: les permeses a l'article 9 de les Normes
 Preferents: Cal eliminar el cablejat de la façana i les canalitzacions de plàstic, s'hauria de revisar i restaurar el referit de la façana. Cal substituir el fumeral rodó que s'aixeca sobre la teulada per un més tradicional. És necessari consolidar i restaurar les restes de pintura mural de l'exterior i l'interior de l'antiga farmàcia així com les restes dels esgrafiats de la façana posterior.

ELEMENTS MÉS DESTACATS A CONSERVAR: Paviment de pedra, pedrís, rajoles de ceràmica del núm. 3, pintures murals exteriors i interiors, escaparata de la Divina Pastora, esgrafiats de la façana posterior.

Zona de protecció

Sense zona de protecció.

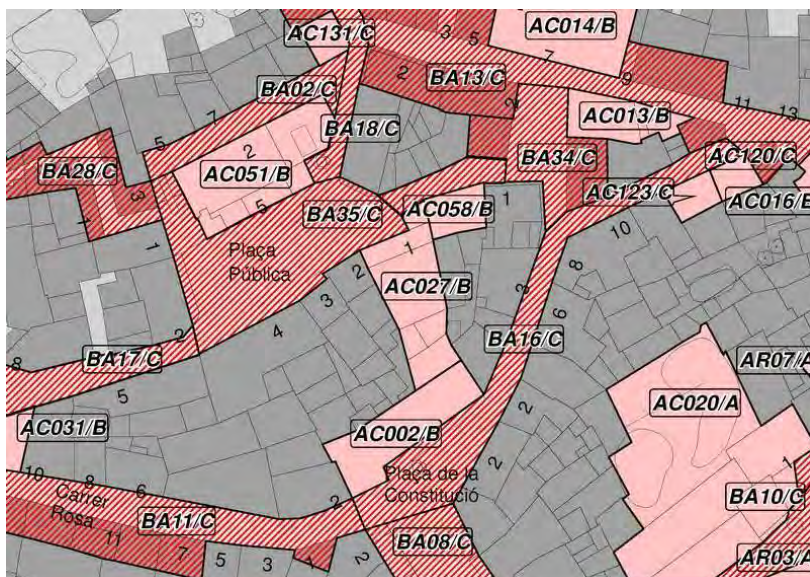
Identificació espacial

Ca l'amo en Bernat

CODI:

AC027/B


| | |
|------------------------|------------------|
| MUNICIPI: | Valldemossa |
| NUCLI/ÀREA: | Valldemossa |
| CARRER/PLAÇA /CAMI: | Placa Pública, 1 |
| PARCELA: | |
| POLIGON: | |
| U.T.M. - X: | 467849,58 |
| U.T.M. - Y: | 4395700,3 |
| URBÀ/RUSTIC: | URBÀ |
| PLANOL: | SU04 |
| ESCALA: | 1/1000 |



REF.CADASTRAL: 7958314DD6975N

Identificació de l'element

| | |
|-----------------------|------------------------------|
| DENOMINACIÓ | Ca l'amo en Bernat |
| CATEGORIA | Arquitectura Civil |
| TIPOLOGIA: | Casa vilatana entre mitgeres |
| ÚS: | Habitatge |
| CRONOLOGIA: | Segle XIX |
| AUTORIA | Desconegut |
| ESTIL O ADSCRIPCIÓ | Tradicional |



Descripció de l'element

Ca l'amo en Bernat CODI:

AC027/B

Casa vilatana entre mitjanes de dos aiguavessos i tres plantes que compta amb un cos afegit lateral amb coberta a una vessant. Totes les obertures són en dintell recercades de marès. La planta baixa està referida amb pedrolí, i té l'accés principal allindanat amb branques de pedra i llindar referit decorat amb una rajola de la Beata i cobert per un petit emparat sostingut amb mènsules de ferro. Al costat dret hi ha una finestra amb empitador i reixa de ferro forjat.

A l'altura del primer i segon pis el parament referit presenta unes decoracions pintades amb almàgara sobre calç en molt mal estat. Estan realitzades d'acord amb l'obertura de les finestres, centrades respecte a la façana i aliniades entre si. Hi ha dues finestres per pis que compten amb ampits motllurats i recercats de morter. Enmig de les del primer pis una creu blanca sobre fons vermell (almàgara). Per baix d'aquesta discorre una faixa de decoracions semicirculars que seguint el perfil de la façana ascendeix fins la tercera planta on es junta amb una altra faixa de motius mixtilinis formant un gran rectangle. Els adobs moderns realitzats en el referit baix la teulada mostren un pigment vermellós, que fou aplicat també a les canalitzacions d'aigua i que probablement no existia en origen. La coberta està resolta en una doble filada de teules.

El segon cos, adelantat respecte a la façana principal, es un petit espai rectangular referit i amb cantoneres escairades, cobert amb llenyam i teulada tradicional a una vessant. El lateral té un fermador amb baula pels animals i una finestra amb empitador, amb una jàsera en forma de dintell a nivell del primer pis.

La casa és una mostra de la importància que prengué la pintura mural al segle XIX com a fórmula decorativa de les façanes de les cases valldemossines.

BIBLIOGRAFIA I FONTS:Estaràs, N: 2001, LI; Cañellas, N. S; Calafat, A. M^a: 1999, XIV**Estat de conservació**

| | | | | |
|-------------|-------------------------------------|----------|----------------------|---|
| ENTORN: | <input type="text" value="BO"/> | COBERTES | <input type="text"/> | Interiors no visitats. Només s'ha pogut visitar l'exterior. |
| VOLUMETRIA | <input type="text" value="BO"/> | INTERIOR | <input type="text"/> | |
| ESTRUCTURA: | <input type="text" value="BO"/> | JARDINS: | <input type="text"/> | |
| FAÇANA: | <input type="text" value="DOLENT"/> | ALTRES: | <input type="text"/> | |

Protecció de l'element

NIVELL DE PROTECCIÓ: **B** USOS PERMESO Segons el règim d'usos establert a les Normes Subsidiàries

PROTECCIÓ LEGAL ESPECÍFICA: Sense protecció legal específica.

DIRECTRIUS D'INTERVENCIÓ: Admissibles: les permeses a l'article 10 de les Normes
 Preferents: Eliminar cblejats de la façana, eliminar humitats i restaurar decoracions murals de la façana principal, pintar les persianes de verd.
 La restauració de les pintures de la façana és necessària donada la seva representativitat i s'ha d'acometre amb els mateixos materials característics utilitzats (almàgara)

ELEMENTS MÉS DESTACATS A CONSERVAR: Decoracions murals de la façana, baula per animals.

Zona de protecció

Sense zona de protecció.

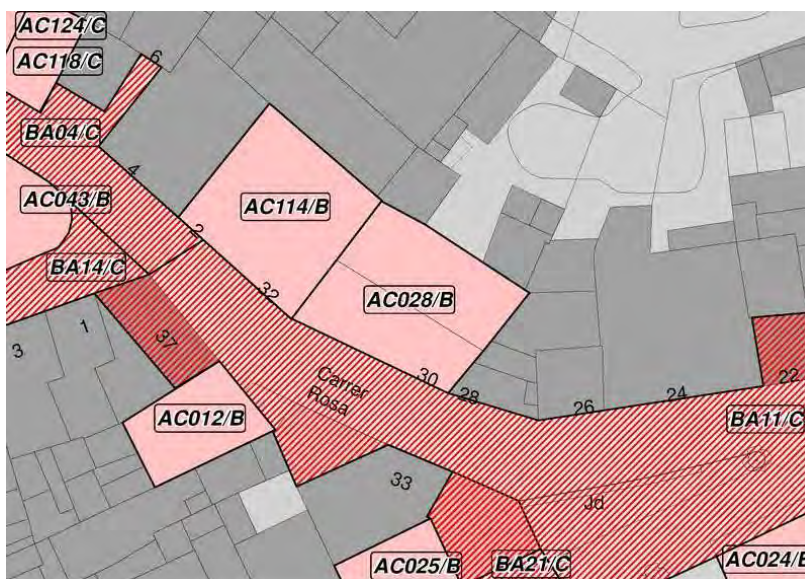
Identificació espacial

Convent de les Franciscanes

CODI:

AC028/B

| | |
|------------------------|---------------------------|
| MUNICIPI: | Valldemossa |
| NUCLI/ÀREA: | Valldemossa |
| CARRER/PLAÇA /CAMI: | Carrer de la Rosa, 30-30A |
| PARCELA: | |
| POLIGON: | |
| U.T.M. - X: | 467718,15 |
| U.T.M. - Y: | 4395683,48 |
| URBÀ/RUSTIC: | URBÀ |
| PLANOL: | SU04 |
| ESCALA: | 1/1000 |



REF.CADASTRAL: 7859041DD6975N

Identificació de l'element

| | |
|-----------------------|------------------------------|
| DENOMINACIÓ | Convent de les Franciscanes |
| CATEGORIA | Arquitectura Civil |
| TIPOLOGIA: | Casa vilatana entre mitgeres |
| ÚS: | Serveis |
| CRONOLOGIA: | Segona meitat del segle XIX |
| AUTORIA | Desconeguda |
| ESTIL O ADSCRIPCIÓ | Arquitectura tradicional |



Descripció de l'element**Convent de les Franciscanes CODI:****AC028/B**

Casa de tipologia vilatana, situada entre mitgeres de dos aiguavessos, coberta amb teulada a dues aigües. De tres plantes presenta façana de pedra en verd, amb ingrés centrat envoltat per dues obertures a cada part, totes allindanades, amb empitadors i recercats de pedra. A l'esquerra rompen un tant la simetria un segon portal i les distintes altures de les obertures fruit del desnivell del carrer. El primer pis i el segon segueixen les obertures de la planta baixa excepte en l'angle esquerre, que no en té. Com a element decoratiu cal destacar la de l'extrem dret del primer pis, una finestra geminada, que substitueix la columna central per un cul de llàntia, corresponent a la capella. Aquesta fou remodelada en la forma actual l'any 1903. La teulada s'assenta sobre una cornisa amb motllura de gola.

La casa fou cedida a finals del segle XIX pel prevere i canonge Tomàs Rullan, visitador general de la Congregació de les religioses franciscanes Filles de la Misericòrdia, a dites monges, que la convertiren en convent i escola de primària i parvulari fins a 1990. Llavors passà a guarderia i quan aquesta fou suprimida es reformà de nou i es convertí en centre de dia per a la tercera edat en 2011. La reforma afectà a tot l'interior fins el punt que es va refer completament i no conserva elements anteriors. Hi ha dues plaques commemoratives al·lusives a les distintes funcions complertes per l'edifici.

BIBLIOGRAFIA I FONTS: Cabot, J, 1994, 17; Ripoll, M: 2001, LVII

Estat de conservació

| | | | | |
|-------------|---------------------------------|-----------|---------------------------------|-----------------------|
| ENTORN: | <input type="text" value="BO"/> | COBERTES: | <input type="text" value="BO"/> | Interior rehabilitat. |
| VOLUMETRIA: | <input type="text" value="BO"/> | INTERIOR: | <input type="text" value="BO"/> | |
| ESTRUCTURA: | <input type="text" value="BO"/> | JARDINS: | <input type="text"/> | |
| FAÇANA: | <input type="text" value="BO"/> | ALTRES: | <input type="text"/> | |

Protecció de l'element

NIVELL DE PROTECCIÓ: **B** **USOS PERMESO** Segons el règim d'usos establert a les Normes Subsidiàries

PROTECCIÓ LEGAL ESPECÍFICA: Sense protecció legal específica.

DIRECTRIUS D'INTERVENCIÓ: Admissibles: les permeses a l'article 10 de les Normes
Preferents: eliminar cablejats en la façana.

ELEMENTS MÉS DESTACATS A CONSERVAR: Sense elements associats.

Zona de protecció

Sense zona de protecció.

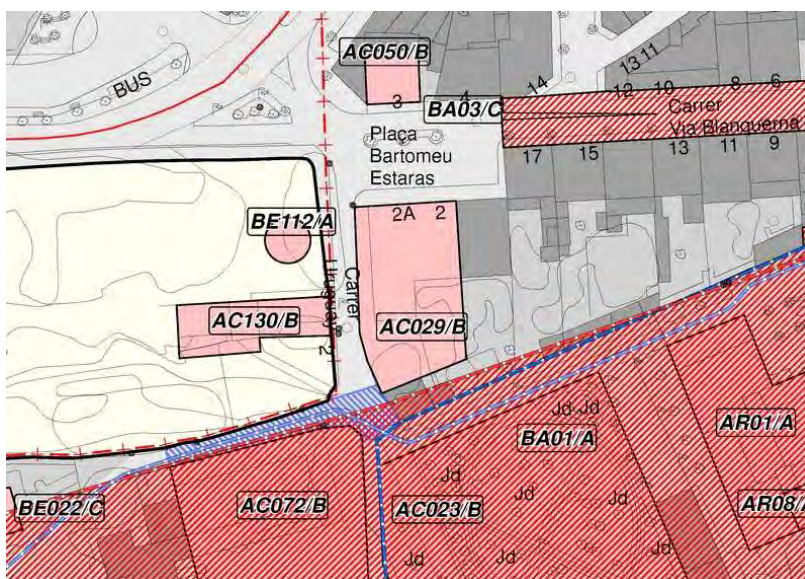
Identificació espacial

Casa dels Uruguaios

CODI:

AC029/B

| | |
|------------------------|---------------------------------|
| MUNICIPI: | Valldemossa |
| NUCLI/ÀREA: | |
| CARRER/PLAÇA /CAMI: | Plaça Bartomeu Estaràs, 2-2A |
| PARCELA: | |
| POLIGON: | |
| U.T.M. - X: | 467522,33 |
| U.T.M. - Y: | 4395594,7 |
| URBÀ/RUSTIC: | URBÀ |
| PLANOL: | SU03 |
| ESCALA: | 1/1000 |



REF.CADASTRAL: 7658801DD6975 7658802DD6975N

Identificació de l'element

| | |
|-----------------------|---------------------|
| DENOMINACIÓ | Casa dels Uruguaios |
| CATEGORIA | Arquitectura Civil |
| TIPOLOGIA: | Casa urbana |
| ÚS: | Habitatge |
| CRONOLOGIA: | 1952-1954 |
| AUTORIA | Eduardo Bianchi |
| ESTIL O ADSCRIPCIÓ | Influència colonial |



Descripció de l'element

Casa dels Uruguaios CODI:

AC029/B

Casa en cantonera de dos pisos amb planta en forma de L coberta amb teulada a doble vessant. El tractament encoixinat de la pedra constitueix el principal motiu decoratiu de la casa. La façana compta amb un sòcol de pedra tallada sobre el qual es disposa la pedra irregular, en verd. Afegeix a més pedra escairada però sense obrar, de gran volum i rugositat, en els recercats de totes les obertures i en les cantoneres de l'edifici.

La façana principal està organitzada entorn d'una porxada allindanada i tancada amb arrambadors de ferro forjat retallats. Aquesta porxada es troba elevada sobre el nivell del carrer flanquejada per dos arcs de mig punt adovellats a la planta baixa, i als quals es puja per esgraons. En l'interior de dita porxada hi ha tres accessos en dintell i una petita fornícula amb arc de mig punt, tancada per ferros artístics.

La porxada es repeteix en la planta primera i s'afegeix un balcó corregut flanquejat ara per finestres amb empitadors motllurats. El pis superior o porxo s'obre a l'exterior mitjançant quatre finestrons. L'edifici es cobreix per una cornisa d'ampla volada amb motllures.

La façana lateral repeteix el mateix tractament decoratiu i la simetria ara entorn de dos portals adovellats flanquejats amb finestres i de nou un balcó corregut amb arrembador de ferro retallat, de nou envoltat de finestres. El pis superior compta amb quatre finestrons més de ventilació. Aquesta façana mira cap a un jardí tancat amb brandolats de ferro retallat situats entre pilastres coronades per jerros de test, que atorguen gran unitat a tot el conjunt. El jardí compta amb pasteres i una cisterna, obrades amb pedra irregular, que la doten també de certa unitat.

La casa fou edificada junt a la murada devutesca de la Cartoixa, dins un solar de Can Bonsoms, per ordre d'un emigrant valldemossí que retornà de l'Uruguai durant els anys cinquanta. L'arquitecte uruguaià Eduardo Bianchi féu els plànols, Gabriel Alomar assessorà el projecte a Mallorca, canviant els totxos vists del projecte original per cobriment de pedra de Son Maixella i l'obra anà a càrrec dos mestres valldemossins: Francesc Ripoll Lladó "Manitos" (el núm. 2) i Francisco Fiol "Barbut" (2A). El fuster fou Jaume Mora i el ferrer Miquel Pastor.

BIBLIOGRAFIA I FONTS: Estaràs, R. 2001, XXXII; Nicolau, M^a A: 1993, XVI-XVII

Estat de conservació

| | | | | |
|-------------|---------------------------------|-----------|---------------------------------|---|
| ENTORN: | <input type="text" value="BO"/> | COBERTES: | <input type="text" value="BO"/> | Interiors no visitats. Només s'ha pogut visitar l'exterior. |
| VOLUMETRIA: | <input type="text" value="BO"/> | INTERIOR: | <input type="text" value="BO"/> | |
| ESTRUCTURA: | <input type="text" value="BO"/> | JARDINS: | <input type="text" value="BO"/> | |
| FAÇANA: | <input type="text" value="BO"/> | ALTRES: | <input type="text"/> | |

Protecció de l'element

NIVELL DE PROTECCIÓ: **B** USOS PERMESO Segons el règim d'usos establert a les Normes Subsidiàries

PROTECCIÓ LEGAL ESPECÍFICA: Sense protecció legal específica

DIRECTRIUS D'INTERVENCIÓ: Admissibles: les permeses a l'article 10 de les Normes
Preferents: Eliminar les instal·lacions i cablejats de la façana.

ELEMENTS MÉS DESTACATS A CONSERVAR: Jardí i cisterna.

Zona de protecció

Sense zona de protecció.

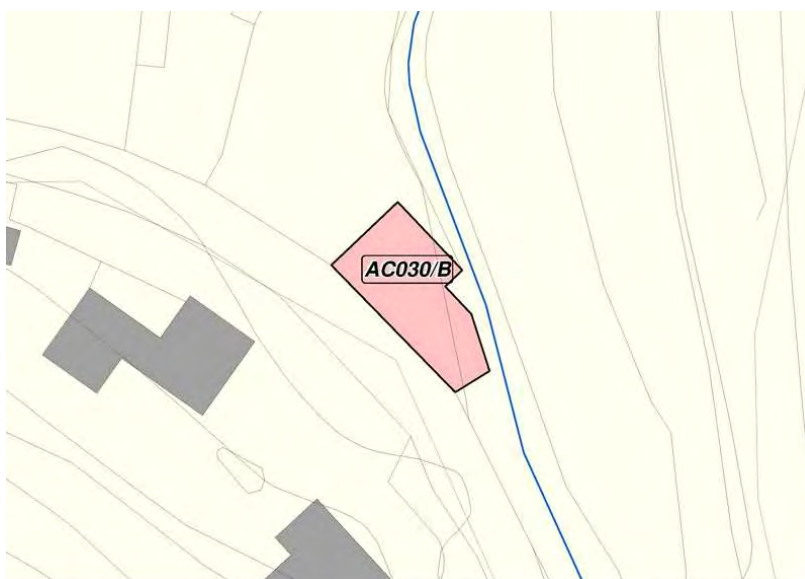
Identificació espacial

Son Viscos

CODI:

AC030/B

| | |
|------------------------|-------------|
| MUNICIPI: | Valldemossa |
| NUCLI/ÀREA: | |
| CARRER/PLAÇA /CAMI: | |
| PARCELA: | 3 |
| POLIGON: | 24 |
| U.T.M. - X: | 467908,99 |
| U.T.M. - Y: | 4395187,61 |
| URBÀ/RUSTIC: | RÚSTIC |
| PLANOL: | SR04 |
| ESCALA: | 1/5000 |



REF.CADASTRAL: 002400300DD69F

Identificació de l'element

| | |
|-----------------------|--------------------|
| DENOMINACIÓ | Son Viscos |
| CATEGORIA | Arquitectura Civil |
| TIPOLOGIA: | Hostal |
| ÚS: | Hotel |
| CRONOLOGIA: | Segle XIX |
| AUTORIA | Desconeguda |
| ESTIL O ADSCRIPCIÓ | Eclecticisme |



Descripció de l'element

Son Viscos CODI:

AC030/B

Cases de marès estructurades en tres cossos alineats: dos laterals, amb planta baixa i pis, i dues crugies, i un central amb planta baixa i terrassa en la primera crugia. Les façanes presenten el marès vist. En planta baixa, la façana s'articula a partir de la successió de sis arcades entre pilastres, definides per arcs escarsers. Els tres arcs centrals estan parcialment tapiats, deixant lloc a una finestra. Les arcades donen accés a espais quadrangulars coberts amb secció de volta de canó, tot de marès. L'alineació d'arcs està rematada amb balustrada de pedra, que tanca la terrassa superior.

Els cossos laterals presenten, en planta baixa, dos finestrons i, en la superior, sengles finestres geminades amb columneta central i arcs rodons.

Una meitat de les cases han estat rehabilitats com a casa d'hostes. Es conserven els sòls de rajoles de test i els forjats amb embigat entre dovelles arquejades. L'altra meitat de la casa resta tancada.

BIBLIOGRAFIA I FONTS:**Estat de conservació**

| | | | | |
|-------------|---------------------------------|-----------|---------------------------------|--|
| ENTORN: | <input type="text" value="BO"/> | COBERTES: | <input type="text" value="BO"/> | Edifici restaurat en una meitat i rehabilitat com a hotel. |
| VOLUMETRIA: | <input type="text" value="BO"/> | INTERIOR: | <input type="text" value="BO"/> | |
| ESTRUCTURA: | <input type="text" value="BO"/> | JARDINS: | <input type="text"/> | |
| FAÇANA: | <input type="text" value="BO"/> | ALTRES: | <input type="text"/> | |

Protecció de l'element

NIVELL DE PROTECCIÓ: **B** USOS PERMESO

PROTECCIÓ LEGAL ESPECÍFICA:

DIRECTRIUS D'INTERVENCIÓ:

ELEMENTS MÉS DESTACATS A CONSERVAR:

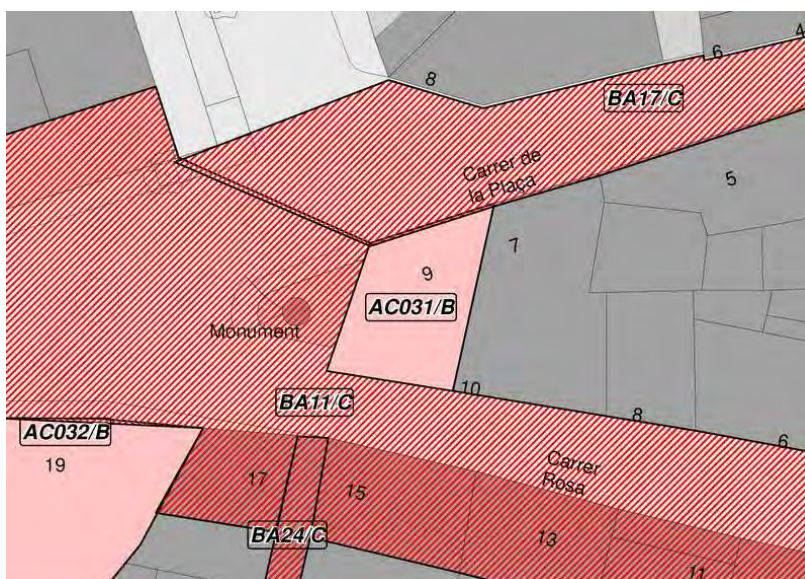
Zona de protecció

Identificació espacial

Ca n'Aina Peluda Carrer de la Rosa CODI:

AC031/B


| | |
|------------------------|-----------------------|
| MUNICIPI: | Valldemossa |
| NUCLI/ÀREA: | Valldemossa |
| CARRER/PLAÇA /CAMI: | Carrer de la Rosa, 14 |
| PARCELA: | |
| POLIGON: | |
| U.T.M. - X: | 467798,61 |
| U.T.M. - Y: | 4395682,03 |
| URBÀ/RUSTIC: | URBÀ |
| PLANOL: | SU04 |
| ESCALA: | 1/1000 |



REF.CADASTRAL: 7958309DD6975N

Identificació de l'element

| | |
|-----------------------|---------------------------------------|
| DENOMINACIÓ | Ca n'Aina Peluda Carrer de la Rosa |
| CATEGORIA | Arquitectura Civil |
| TIPOLOGIA: | Casa aïllada |
| ÚS: | Residencial |
| CRONOLOGIA: | 1930 |
| AUTORIA | P. Fiol "Barbut" |
| ESTIL O ADSCRIPCIÓ | Influència colonial |



Descripció de l'element

Ca n'Aina Peluda Carrer de la Rosa CODI:

AC031/B

Casa aïllada que consta de planta baixa i porxo, amb un altre nivell en forma de torreta quadrada, coberta per teulada a quatre aigües. Construïda sobre un marge, hi ha una escala per salvar el desnivell entre la casa i el carrer i compta amb un petit espai ajardinat que envolta tot l'edifici, protagonitzat per una font. Aquest espai està tancat per pilastres coronades per jerros i balaustres ceràmics. Les quatre façanes estan cobertes d'un revestiment decoratiu imitant carreus de pedra. Les cantoneres i els recercats de les obertures són de pedra encoixinada. La coberta de teula plana vermella aporta un toc característic a la construcció, pel seu exotisme en el context mallorquí.

La façana principal s'obri al carrer de la Rosa amb tres portals rebaixats, emmarcats per les cantoneres de pedra, que donen pas a un embigat de fusta que sosté la teulada. Al primer pis la torre quadrada es troba descentrada en l'angle esquerre. Té els paraments fets de totxana pintada, emmarcats pels recercats de pedra. Cada lateral presenta una finestra inferior al centre, acabada en arc carpanell i amb recercats de ciment que combinen distintes tonalitats, i dues finestres més, en el pis superior, acabades en arcs rebaixats.

Les façanes laterals segueixen l'estructura i decoració de la principal, ara amb un portal i tres finestres rebaixades, recercades de pedra. Sobre tres des les obertures es situen a l'alçada del porxo finestrons romboidals. S'observen tres fumerals, un d'original en forma quadrada i dos més moderns, tubulars.

El projecte es va dur des de l'Uruguai, concretament de Montevideo, configurant una de les cases d'influència colonial de Valldemossa. Els promotors foren emigrants retornats, concretament Maties Gelabert i Aina Estrades i el mestre d'obres va ser Pedro Fiol "Barbut", que l'edificà en 1930.

BIBLIOGRAFIA I FONTS:Nicolau, M^a. A: 1993, XV-XVIII; Ripoll, M, 2001, LVI; Colom, M: 2013, XXXIX.**Estat de conservació**

| | | | | |
|-------------|---------------------------------|-----------|---------------------------------|--|
| ENTORN: | <input type="text" value="BO"/> | COBERTES: | <input type="text" value="BO"/> | |
| VOLUMETRIA: | <input type="text" value="BO"/> | INTERIOR: | <input type="text" value="BO"/> | |
| ESTRUCTURA: | <input type="text" value="BO"/> | JARDINS: | <input type="text" value="BO"/> | |
| FAÇANA: | <input type="text" value="BO"/> | ALTRES: | <input type="text"/> | |

Protecció de l'elementNIVELL DE PROTECCIÓ: **B** USOS PERMESO Segons el règim d'usos establert a les Normes Subsidiàries

PROTECCIÓ LEGAL ESPECÍFICA: Sense protecció legal específica.

DIRECTRIUS D'INTERVENCIÓ: Admissibles: les permeses a l'article 10 de les Normes
Preferents: Eliminar els cablejats de la façana. Mantenir el caràcter aïllat de la casa.

ELEMENTS MÉS DESTACATS A CONSERVAR: Jardinet tancat per balaustres, teula plana vermella.

Zona de protecció

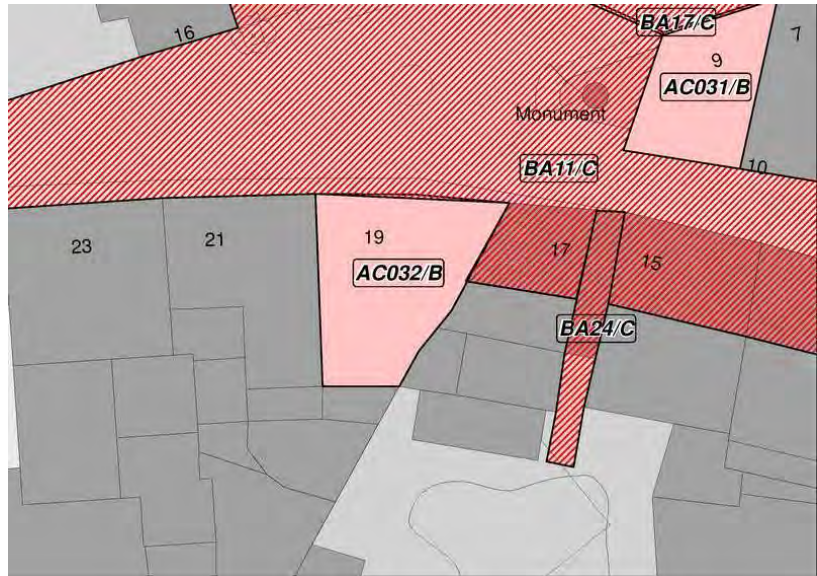
Sense zona de protecció.

Identificació espacial

Can Gotzo CODI:

AC032/B

| | |
|------------------------|-------------------------------|
| MUNICIPI: | Valldemossa |
| NUCLI/ÀREA: | Valldemossa |
| CARRER/PLAÇA /CAMI: | Carrer de la Rosa, 19- 19A |
| PARCELA: | |
| POLIGON: | |
| U.T.M. - X: | 467783,67 |
| U.T.M. - Y: | 4395673,01 |
| URBÀ/RUSTIC: | URBÀ |
| PLANOL: | SU04 |
| ESCALA: | 1/1000 |



REF.CADASTRAL: 7858609DD6975N

Identificació de l'element

| | |
|-----------------------|---------------------------------|
| DENOMINACIÓ | Can Gotzo |
| CATEGORIA | Arquitectura Civil |
| TIPOLOGIA: | Casa vilatana entre mitgeres |
| ÚS: | Residencial. Comercial |
| CRONOLOGIA: | 1845 |
| AUTORIA | Desconeguda |
| ESTIL O ADSCRIPCIÓ | Arquitectura tradicional |



Descripció de l'element

Can Gotzo CODI:

AC032/B

Casa vilatana de dos aiguavessos i tres plantes més un soterrani, amb façana en verd i cantoneres sense cairejar. La planta inferior presenta dos accessos allindanats, de pedra i marès. El de l'esquerra està culminat per una peça de pedra amb la inscripció: AÑO 1845, que acaba amb un triangle i una estrella inscrita en un cercle. Cada portal té inscrita una rajoleta de la Beata. Enmig dels dos portals hi ha una finestra amb empitador, recercada de marès i petites obertures per a comptadors. La primera planta té una finestra balconera i un finestró amb empitadors, ambdues recercades de marès i amb clau ressaltada. La segona és fruit d'una reforma contemporània. Està referida i presenta dues finestres més en línia amb les inferiors. La coberta està resolta a doble vessant amb doble filera de teules.

L'interior, que es troba molt reformat, compta com a elements originals amb una cisterna quadrada, a la que s'ha afegit un sobre de marbre en el número 19.

El nº 19A era l'entrada de l'estable i el soterrani de Can Gotzo. Avui aquest soterrani es conserva amb algunes estances de gran antiguitat, que mostren encara fragments de paviment de trespol, un arc d'accés referit i una nova cisterna, de formes arrodonides i també referida.

BIBLIOGRAFIA I FONTS:

Ripoll, M: 2001, LVII; Cañellas, N. S; Calafat, A. Mª: 1999, XIV

Estat de conservació

| | | | | |
|-------------|---------------------------------|-----------|---------------------------------|--|
| ENTORN: | <input type="text" value="BO"/> | COBERTES: | <input type="text" value="BO"/> | |
| VOLUMETRIA: | <input type="text" value="BO"/> | INTERIOR: | <input type="text" value="BO"/> | |
| ESTRUCTURA: | <input type="text" value="BO"/> | JARDINS: | <input type="text"/> | |
| FAÇANA: | <input type="text" value="BO"/> | ALTRES: | <input type="text"/> | |

Protecció de l'element

NIVELL DE PROTECCIÓ: **B** USOS PERMESO Segons el règim d'usos establert a les Normes Subsidiàries

PROTECCIÓ LEGAL ESPECÍFICA: Sense protecció legal específica.

DIRECTRIUS D'INTERVENCIÓ: Admissibles: les permeses a l'article 10 de les Normes
Preferents: Eliminar cablejats de la façana, acondicionar i canviar conduccions d'aigua, retirar-les del bell mig de la façana.

ELEMENTS MÉS DESTACATS A CONSERVAR: Creu amb inscripció del sobreportal, cisterna de l'entrada, cisterna, arc i trespol del soterrani.

Zona de protecció

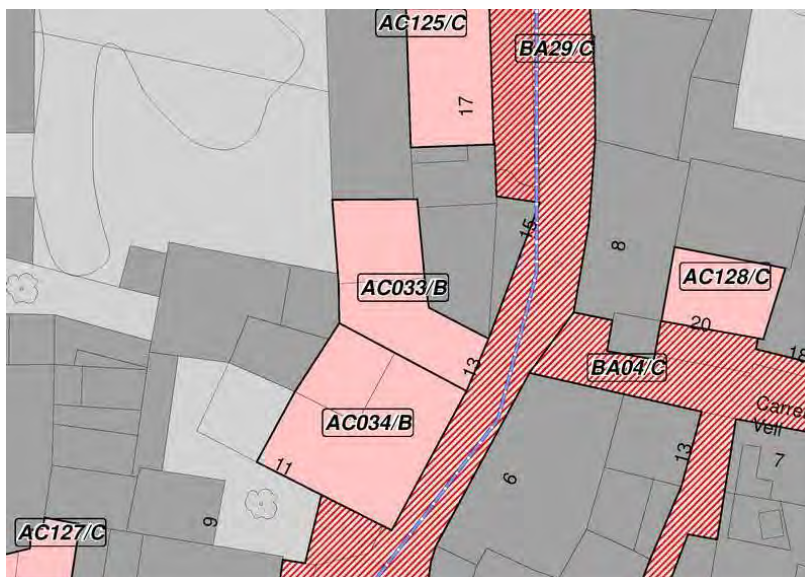
Sense zona de protecció.

Identificació espacial

Cas Pagès CODI:

AC033/B


| | |
|------------------------|----------------------|
| MUNICIPI: | Valldemossa |
| NUCLI/ÀREA: | Valldemossa |
| CARRER/PLAÇA /CAMI: | Carrer Rei Sanxo, 13 |
| PARCELA: | |
| POLIGON: | |
| U.T.M. - X: | 467642,78 |
| U.T.M. - Y: | 4395710,55 |
| URBÀ/RUSTIC: | URBÀ |
| PLANOL: | SU03 |
| ESCALA: | 1/1000 |



REF.CADASTRAL: 7760315DD6975N

Identificació de l'element

| | |
|-----------------------|------------------------|
| DENOMINACIÓ | Cas Pagès |
| CATEGORIA | Arquitectura Civil |
| TIPOLOGIA: | Casa torre |
| ÚS: | Habitatge |
| CRONOLOGIA: | Principis del segle XX |
| AUTORIA | S. Ripoll "Manitos" |
| ESTIL O ADSCRIPCIÓ | Eclecticisme |



Descripció de l'element

Cas Pagès CODI:

AC033/B

Casa torre situada entre mitgeres que compta amb quatre pisos i soterrani. La façana està feta amb pedra blava de Sóller, picada, tallada forma de carreus ben escairats i està estructurada en dos eixos verticals marcats pels buits. A la planta baixa hi ha dos arcs parellats de mig punt amb senzills capitells geomètrics. Una línia d'impota en forma de faixa correguda dona accés a la primera planta que compta amb dos arcs de característiques similars als anteriors, amb capitells geomètrics, en forma de finestres balconeres tancades amb baranes ondulades de ferro forjat. Aquestes es repeteixen en menors proporcions al pis superior. Després d'una cornisa motllurada s'obre damunt aquest pis una terrassa tancada amb pilars de formes curvilínies i baranes de ferro forjat que ocupa una part de la coberta, en la zona que correspon a la façana. A continuació i als laterals es veu un perfil amb merlets, que potencia el concepte de casa torre. Aquest queda interromput en l'angle posterior de la casa, no visible des del carrer. Allà s'aixeca una nova altura, coberta amb una teulada tradicional. Les façanes laterals i posterior estan acabades amb pedra en verd.

L'estretor de la façana, condicionada pel solar, es veu compensada per l'altura de la casa que compta a l'interior amb estances estretes i llargues cobertes per embigats de llenyam, i una petita escala lateral que connecta els distints pisos. Al pis inferior hi ha també una minúscula terrassa.

Es sap que el mestre d'obres de la casa fou Sebastià Ripoll "Manitos", de Valldemossa però no es coneix documentació precisa sobre el projecte.

BIBLIOGRAFIA I FONTS:

Estrades, D: 2001, LV-LVI

Estat de conservació

| | | | | |
|-------------|--------------------------------------|----------|--------------------------------------|--|
| ENTORN: | <input type="text" value="BO"/> | COBERTES | <input type="text" value="REGULAR"/> | |
| VOLUMETRIA | <input type="text" value="BO"/> | INTERIOR | <input type="text"/> | |
| ESTRUCTURA: | <input type="text" value="REGULAR"/> | JARDINS: | <input type="text"/> | |
| FAÇANA: | <input type="text" value="BO"/> | ALTRES: | <input type="text"/> | |

Protecció de l'element

NIVELL DE PROTECCIÓ: **B** USOS PERMESO

PROTECCIÓ LEGAL ESPECÍFICA:

DIRECTRIUS D'INTERVENCIÓ:

ELEMENTS MÉS DESTACATS A CONSERVAR:

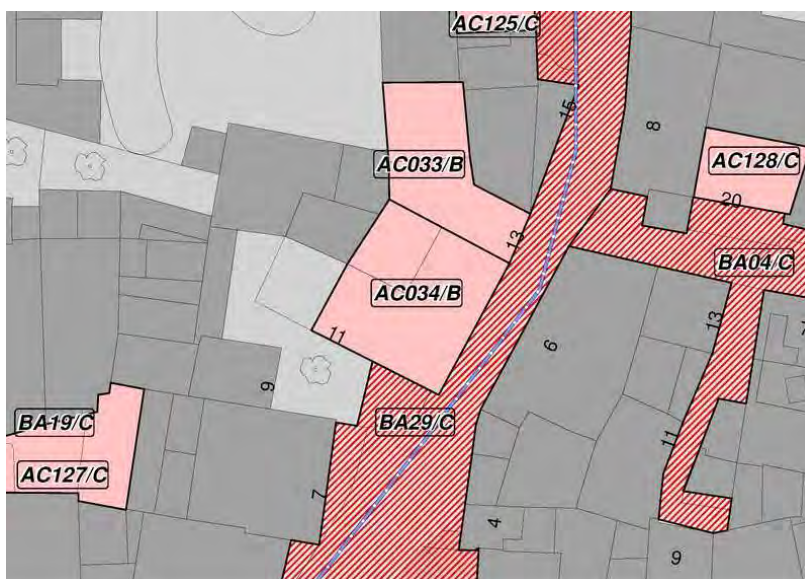
Zona de protecció

Identificació espacial

Cas Mosson CODI:

AC034/B

| | |
|------------------------|----------------------|
| MUNICIPI: | Valldemossa |
| NUCLI/ÀREA: | Valldemossa |
| CARRER/PLAÇA /CAMI: | Carrer Rei Sanxo, 11 |
| PARCELA: | |
| POLIGON: | |
| U.T.M. - X: | 467640,62 |
| U.T.M. - Y: | 4395701,98 |
| URBÀ/RUSTIC: | URBÀ |
| PLANOL: | SU03 |
| ESCALA: | 1/1000 |



REF.CADASTRAL: 7760316DD6975N

Identificació de l'element

| | |
|-----------------------|----------------------------|
| DENOMINACIÓ | Cas Mosson |
| CATEGORIA | Arquitectura Civil |
| TIPOLOGIA: | Casa vilatana en cantonera |
| ÚS: | Habitatge |
| CRONOLOGIA: | Segles XVIII- XIX |
| AUTORIA | Desconeguda |
| ESTIL O ADSCRIPCIÓ | Tradicional |



Descripció de l'element

Cas Mosson CODI:

AC034/B

Casa vilatana de dos pisos amb dos aiguavessos, que compta amb paraments referits amb pedrolí incrustat, i faixes referides en forma de cantonera, perfilats també per pedrolí. La façana s'ubica, de forma poc usual, en un dels laterals de la casa. Té un portal allindanat amb dues pilastres de pedra que tenen capitells motllurats i la típica rajoleta de la Beata. El portal està protegit per una barcacana coberta de teula i suportada per bigues i tirants de fusta. A l'esquerra s'obri un altre portal allindanat de factura recent. El primer pis compta amb dues finestres i un finestró allindanats, descentrats i recercats amb referit. Una faixa referida que delimita els perfils de la façana dona accés a la coberta, resolta amb tres fileres de teula tradicional. Un piló i un paretó situats al bell mig de la façana, tanquen l'espai situat front a aquesta, en el costat esquerre, creant un petit pati cobert per un emparat.

La façana del carrer rei Sanxo presenta únicament dues obertures en l'angle dret, en forma de finestres allindanades i recercades de referit. El parament deixa veure en aquesta zona la pedra en verd baix la capa de referit amb pedrolí incrustat.

BIBLIOGRAFIA I FONTS:

Estrades, D: 2001, LVI

Estat de conservació

| | | | | |
|-------------|---------------------------------|-----------|---------------------------------|---|
| ENTORN: | <input type="text" value="BO"/> | COBERTES: | <input type="text" value="BO"/> | Interiors no visitats. Només s'ha pogut visitar l'exterior. |
| VOLUMETRIA: | <input type="text" value="BO"/> | INTERIOR: | <input type="text"/> | |
| ESTRUCTURA: | <input type="text" value="BO"/> | JARDINS: | <input type="text"/> | |
| FAÇANA: | <input type="text" value="BO"/> | ALTRES: | <input type="text"/> | |

Protecció de l'element

NIVELL DE PROTECCIÓ: **B** USOS PERMESO: Segons el règim d'usos establert a les Normes Subsidiàries

PROTECCIÓ LEGAL ESPECÍFICA: Sense protecció legal específica.

DIRECTRIUS D'INTERVENCIÓ: Admissibles: les permeses a l'article 10 de les Normes
 Preferents: Elimnar instal·lacions elèctriques dels paraments exteriors, adobar referit exterior amb materials tradicionals.

ELEMENTS MÉS DESTACATS A CONSERVAR: Sense elements associats.

Zona de protecció

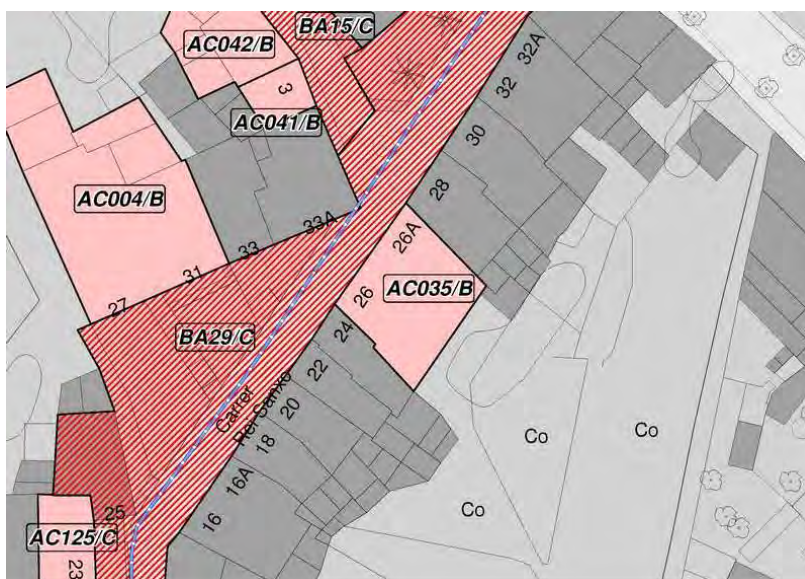
Sense zona de protecció.

Identificació espacial

Can Pacs CODI:

AC035/B


| | |
|------------------------|------------------------------|
| MUNICIPI: | Valldemossa |
| NUCLI/ÀREA: | Valldemossa |
| CARRER/PLAÇA /CAMI: | Carrer Rei Sanxo, 26- 26A |
| PARCELA: | |
| POLIGON: | |
| U.T.M. - X: | 467677,13 |
| U.T.M. - Y: | 4395764,94 |
| URBÀ/RUSTIC: | URBÀ |
| PLANOL: | SU03 - SU04 |
| ESCALA: | 1/1000 |



REF.CADASTRAL: 7859037DD6975N

Identificació de l'element

| | |
|-----------------------|---------------------------------|
| DENOMINACIÓ | Can Pacs |
| CATEGORIA | Arquitectura Civil |
| TIPOLOGIA: | Casa vilatana entre mitgeres |
| ÚS: | Habitatge |
| CRONOLOGIA: | Segle XVII |
| AUTORIA | Desconeguda |
| ESTIL O ADSCRIPCIÓ | Arquitectura tradicional |



Descripció de l'element

Can Pacs CODI:

AC035/B

Casa de tipologia vilatana amb planta i porxo, de pedra en verd, que compta amb dos aiguavessos i coberta en doble vessant. El pis inferior té el portal d'ingrés descentrat, de mig punt i amb requadre, tot de pedra. Al costat dret hi ha una rajoleta de la Beata. Les portes són originals, de fusta clavetejada. A l'esquerra un altre portal allindanat de factura recent, recercat amb ciment. El porxo s'obre a l'exterior amb dos finestrons també allindanats. Un es situa sobre el portal principal, recercat de marès i compta amb empitador. El de l'esquerra mostra una jassereta de fusta en la part superior i es troba descarnat, amb restes de referit. Una cornisa plana dóna accés a la coberta, amb teula tradicional.

BIBLIOGRAFIA I FONTS:

Estrades, D: 2001, LVI

Estat de conservació

| | | | | |
|-------------|--------------------------------------|----------|---------------------------------|---|
| ENTORN: | <input type="text" value="BO"/> | COBERTES | <input type="text" value="BO"/> | Interiors no visitats. Només s'ha pogut visitar l'exterior. |
| VOLUMETRIA | <input type="text" value="BO"/> | INTERIOR | <input type="text"/> | |
| ESTRUCTURA: | <input type="text" value="REGULAR"/> | JARDINS: | <input type="text"/> | |
| FAÇANA: | <input type="text" value="REGULAR"/> | ALTRES: | <input type="text"/> | |

Protecció de l'element

NIVELL DE PROTECCIÓ: **B** USOS PERMESO Segons el règim d'usos establert a les Normes Subsidiàries

PROTECCIÓ LEGAL ESPECÍFICA: Sense protecció legal específica.

DIRECTRIUS D'INTERVENCIÓ: Admissibles: les permeses a l'article 10 de les Normes
 Preferents: Eliminar cablejats i instal·lacions de la façana, condicionar el portal allindanat de la planta baixa, substituint el ciment per un material tradicional, condicionar la finestra esquerra del porxo amb un recercat tradicional, eliminar els nombrosos adobs de ciment que envolten el finestró, consolidar la pedra en verd de la façana

ELEMENTS MÉS DESTACATS A CONSERVAR: Portal de mig punt.

Zona de protecció

Sense zona de protecció.

Identificació espacial

Clot del carrer Rei Sanxo

CODI:

AC036/C


| | |
|------------------------|------------------------|
| MUNICIPI: | Valldemossa |
| NUCLI/ÀREA: | Valldemossa |
| CARRER/PLAÇA /CAMI: | Carrer Rei Sanxo 42-46 |
| PARCELA: | |
| POLIGON: | |
| U.T.M. - X: | 467718,67 |
| U.T.M. - Y: | 4395806,14 |
| URBÀ/RUSTIC: | URBÀ |
| PLANOL: | SU02 - SU04 |
| ESCALA: | 1/1000 |



REF.CADASTRAL: 7859451DD69765

Identificació de l'element

| | |
|-----------------------|-----------------------------|
| DENOMINACIÓ | Clot del carrer Rei Sanxo |
| CATEGORIA | Arquitectura Civil |
| TIPOLOGIA: | Conjunt de cases |
| ÚS: | Residencial |
| CRONOLOGIA: | |
| AUTORIA | |
| ESTIL O ADSCRIPCIÓ | Arquitectura tradicional |



Descripció de l'element

Clot del carrer Rei Sanxo CODI:

AC036/C

Placeta rectangular que s'obre en el carrer Rei Sanxo per allotjar les cases numerades del 42 a 46 del mateix carrer. S'hi accedeix per una rampa escalonada feta de pedra i trespol, separada per un brandolat de fusta d'un tros de rampa senzill. El paviment de la plaça està fet de trespol i hi ha un ficus sembrat. Les cases són de pedra verda, de dues i tres plantes, amb portals allindanats i conserven alguns pedrissos en la façana i un emparrat. Les cases núm. 42, 44 i 46 tenen elements que contribueixen als valors ambientals de l'entorn. La plaça s'utilitza normalment com a lloc de tertúlia dels seus habitants.

BIBLIOGRAFIA I FONTS:

Estrades, D: 2001, LVI

Estat de conservació

| | | | | |
|-------------|--------------------------------------|----------|----------------------|--|
| ENTORN: | <input type="text" value="BO"/> | COBERTES | <input type="text"/> | |
| VOLUMETRIA | <input type="text" value="BO"/> | INTERIOR | <input type="text"/> | |
| ESTRUCTURA: | <input type="text" value="BO"/> | JARDINS: | <input type="text"/> | |
| FAÇANA: | <input type="text" value="REGULAR"/> | ALTRES: | <input type="text"/> | |

Protecció de l'element

NIVELL DE PROTECCIÓ: **C** USOS PERMESO

PROTECCIÓ LEGAL ESPECÍFICA:

DIRECTRIUS D'INTERVENCIÓ:

ELEMENTS MÉS DESTACATS A CONSERVAR:

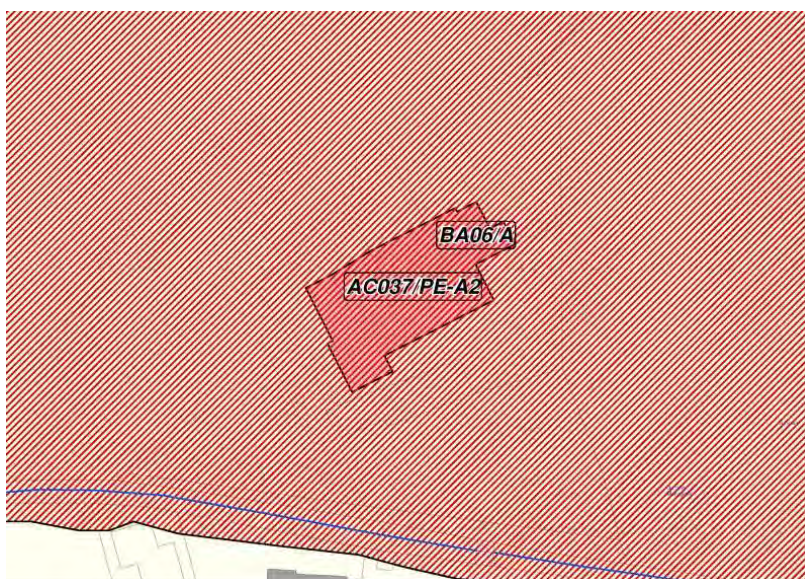
Zona de protecció

Identificació espacial

Sínia de Son Moragues

CODI: **AC037/PE-A2**

| | |
|------------------------|-------------|
| MUNICIPI: | Valldemossa |
| NUCLI/ÀREA: | |
| CARRER/PLAÇA /CAMI: | |
| PARCELA: | 77 |
| POLIGON: | 1 |
| U.T.M. - X: | 466411,12 |
| U.T.M. - Y: | 4395874,3 |
| URBÀ/RÚSTIC: | RÚSTIC |
| PLANOL: | SR03 |
| ESCALA: | 1/5000 |



REF.CADASTRAL: 07063A00100077

Identificació de l'element

| | |
|-----------------------|-----------------------------|
| DENOMINACIÓ | Sínia de Son Moragues |
| CATEGORIA | Arquitectura Civil |
| TIPOLOGIA: | Cases de pagès |
| ÚS: | En desús |
| CRONOLOGIA: | Segles XVIII-XIX |
| AUTORIA | Desconeguda |
| ESTIL O ADSCRIPCIÓ | Arquitectura tradicional |



Descripció de l'element

Sínia de Son Moragues

CODI: **AC037/PE-A2**

Cases de pagès, de planta rectangular de dues crugies i tres plantes; si bé, a la segona crugia i ha una part de només dues plantes. Els murs són de pedra en verd, amb part de les cantonades i els vans de carreu de marès. La coberta és a doble vessant de teula àrab.

Respecte a la façana principal, la que mira al nord, deixa veure els materials constructius. Al costat esquerre apareix el portal d'ingrés, allindanat, amb un finestró a cada costat. A la planta baixa, cap a la part dreta, hi ha dues finestres més. A cada una de les altres dues plantes apareixen quatre finestres, totes en l'eix de les de la planta baixa.

Respecte a les façanes laterals, la de ponent és pràcticament massissa, exceptuant una finestra a la planta baixa. A la de llevant s'ha afegit una portassa amb un porxo a dalt (cobert de terrat).

A la part posterior de l'edifici apareixen diverses construccions d'una sola planta.

La façana principal ha sofert algunes modificacions: substitució del portal de la portassa per una finestra i augment de la finestra balconera.

BIBLIOGRAFIA I FONTS:**Estat de conservació**

| | | | | |
|-------------|--------------------------------------|-----------|---------------------------------|-----------------------------------|
| ENTORN: | <input type="text" value="BO"/> | COBERTES: | <input type="text" value="BO"/> | No s'ha pogut visitar l'interior. |
| VOLUMETRIA: | <input type="text" value="REGULAR"/> | INTERIOR: | <input type="text" value="-"/> | |
| ESTRUCTURA: | <input type="text" value="BO"/> | JARDINS: | <input type="text"/> | |
| FAÇANA: | <input type="text" value="REGULAR"/> | ALTRES: | <input type="text"/> | |

Protecció de l'element

NIVELL DE PROTECCIÓ: **PE-A2** USOS PERMESO: Segons el règim d'usos establert a les Normes Subsidiàries

PROTECCIÓ LEGAL ESPECÍFICA: BIC. Inclòs al Catàleg de Béns Immobles Lloc Històric de l'Axiduc, clau: 007.

DIRECTRIUS D'INTERVENCIÓ: Admissibles: Les previstes en el Pla Especial.
Preferents: Conservar la façana principal i la part originària, no modificada per les intervencions recents en l'edifici. No tolerar més modificacions en allò existent sinó van encaminades a recuperar l'estat que, segons la documentació, presentava a l'època de l'Axiduc.

ELEMENTS MÉS DESTACATS A CONSERVAR: Sense elements associats.

Zona de protecció

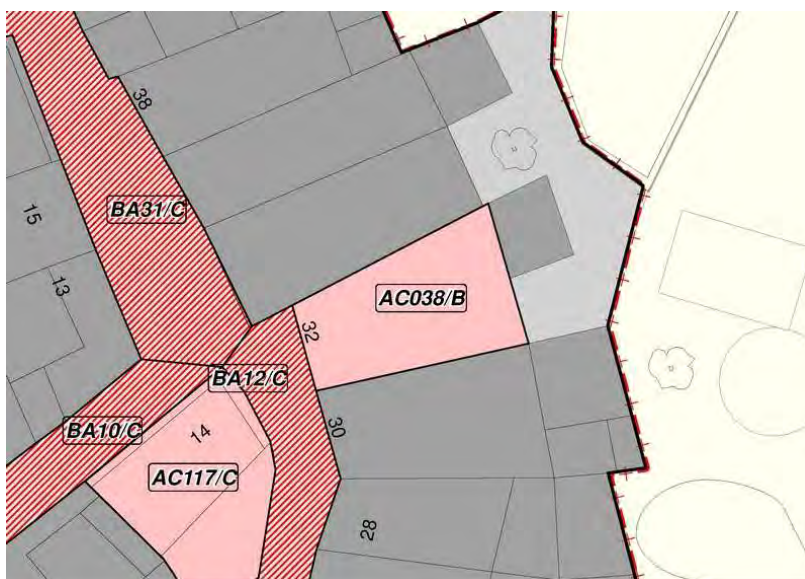
Sense zona de protecció.

Identificació espacial

Cas Magins CODI:

AC038/B

| | |
|------------------------|-------------------------------|
| MUNICIPI: | Valldemossa |
| NUCLI/ÀREA: | Valldemossa |
| CARRER/PLAÇA /CAMI: | Carrer Pare Castanyeda, 32 |
| PARCELA: | |
| POLIGON: | |
| U.T.M. - X: | 467938,8 |
| U.T.M. - Y: | 4395703,2 |
| URBÀ/RUSTIC: | URBÀ |
| PLANOL: | SU04 |
| ESCALA: | 1/1000 |



REF.CADASTRAL: 8059608DD6985N

Identificació de l'element

| | |
|-----------------------|---------------------------------|
| DENOMINACIÓ | Cas Magins |
| CATEGORIA | Arquitectura Civil |
| TIPOLOGIA: | Casa vilatana entre mitgeres |
| ÚS: | Residencial |
| CRONOLOGIA: | Principis segle XIX |
| AUTORIA | Desconeguda |
| ESTIL O ADSCRIPCIÓ | Neoclàssic |



Descripció de l'element

Cas Magins CODI:

AC038/B

Casa vilatana entre mitgeres de dues plantes i porxo, amb façana referida i coberta amb teulada a doble vessant. L'edifici es desenvolupa en profunditat ja que presenta una façana molt reduïda. Aquesta presenta un tractament decoratiu esgrafiats de calç sobre almàngara. El pis inferior compta amb portal d'ingrés allindanat recercat de pedra en els brancals i marès en el lindar amb clau ressaltada i formes mixtilínies. Té una rajoleta de la Beata. Les portes són de fusta amb plafons decoratius i baules. El referit de la paret, perdut en la zona de l'esquerra permet veure la mamposteria del darrera i l'inici d'un dels dos plafons esgrafiats que es desenvolupen en el pis immediat. Això fa suposar que el portal actual amplia un anterior més baix. La decoració esgrafiada, en ocre i almàngara, es desenvolupa en tota l'amplària de la primera planta, emmarcant la única finestra que hi ha, i que es troba en posició central. A partir d'aquesta, envoltada per un recercat amb els angles ressaltats, es desenvolupen a cada costat dos grans plafons en posició simètrica. El de la dreta es trobava subdividit en dues escenes. L'inferior s'ha perdut. L'escena superior mostra dos pagesos vestits a l'ample i caracteritzats segons la moda de principis del segle XIX sostenint una gerra, en un fons natural. El plafó de la dreta conserva encara les dues escenes. La inferior mostra una parella de pagesos en un escenari natural bastant malmès i la superior un personatge estirant un mul carregat en un paratge amb arbres, sol i níguls. El registre superior mostra al senyor d'una casa amb portal de mig punt, carreus de pedra i una finestra, en un paratge natural. Ell està caracteritzat amb capell bicorn, cassaca, calçó estret i bastó. L'escena dreta mostra un tragner carregat des d'un molí. Enmig hi ha una copa gallonada d'estil imperi amb dues nanses i nusos circulars decoratius que acaba en una bolla. Les escenes han estat identificades com a passatges de la vida de la Beata. Les quatre escenes es tanquen amb requadres i estan emmarcades per sanefes laterals verticals protagonitzades per elements vegetals fermats en la part superior amb una cinta festonejada. Sobre el conjunt, hi ha restes d'una nova sanefa horitzontal de motius vegetals, perduda. Malgrat el caràcter tan popular dels esgrafiats, tant el vestuari i el pentinat dels personatges com la copa d'estil imperi ens permeten datar-los a principis del segle XIX. L'ampli programa iconogràfic dels esgrafiats de la façana constitueixen una mostra excepcional d'aquesta tècnica aplicada a façanes exteriors en el context mallorquí. El porxo és fruit d'una ampliació posterior, evident en el canvi de materials observats de la mamposteria a la vista, després de la pèrdua del referit. Una línia horitzontal de ciment indica l'alçada antiga. Sobre aquesta es veu la pedra en verd, amb peces de major tamany i ara combinada amb cantoneres cairejades. Un finestró central recercat de marès data la reforma amb una inscripció: AÑO 1864. Aquest compta amb una porta de fusta a la que s'obrí un vidre. Finalment una cornisa llisa dóna pas a la coberta, de teula tradicional.

BIBLIOGRAFIA I FONTS:Mascaró, Corpus...VI, 2967; Juan, F: 2001, XLIX; Cañellas, N. S; Calafat, A. M^a: 1999, XIV**Estat de conservació**

| | | | | |
|-------------|--------------------------------------|-----------|-------------------------------------|--|
| ENTORN: | <input type="text" value="BO"/> | COBERTES: | <input type="text" value="BO"/> | L'interior no és accessible per trobar-se en estat molt precari. |
| VOLUMETRIA: | <input type="text" value="BO"/> | INTERIOR: | <input type="text" value="DOLENT"/> | |
| ESTRUCTURA: | <input type="text" value="BO"/> | JARDINS: | <input type="text"/> | |
| FAÇANA: | <input type="text" value="REGULAR"/> | ALTRES: | <input type="text"/> | |

Protecció de l'elementNIVELL DE PROTECCIÓ: **B** USOS PERMESO Segons el règim d'usos establert a les Normes Subsidiàries

PROTECCIÓ LEGAL ESPECÍFICA: Sense protecció legal específica.

DIRECTRIUS D'INTERVENCIÓ: Admissibles: les permeses a l'article 10 de les Normes

Preferents: Cal una restauració de la façana que permeti consolidar i preservar dels agents atmosfèrics les decoracions esgrafiades existents i recuperar el possible. És indispensable eliminar els cablejats de la façana, ja que aquests a més invadeixen les escenes. Cal eliminar la duplicitat existent en la rajola ceràmica de numeració de la casa. És necessària la consolidació de l'interior a efectes de conservació.

ELEMENTS MÉS DESTACATS A CONSERVAR: Esgrafiats de la façana, finestró del porxo amb inscripció.

Zona de protecció

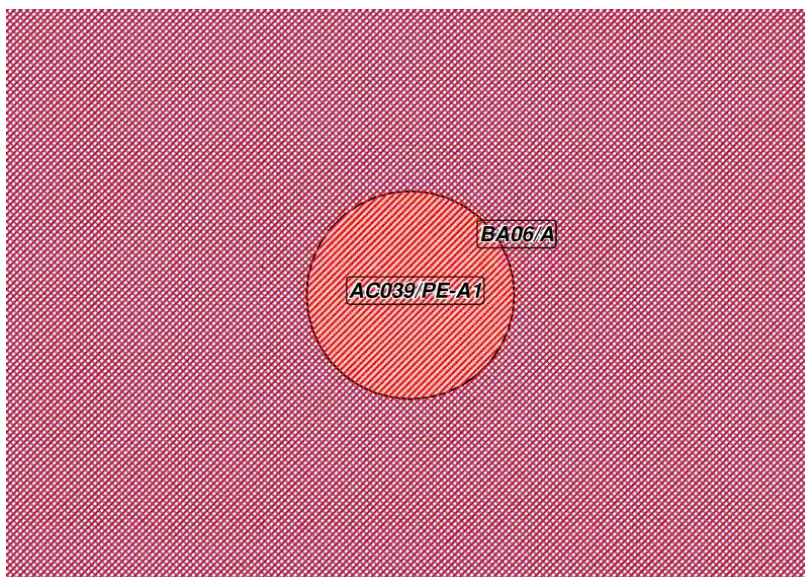
Sense zona de protecció.

Identificació espacial

Torre de Son Galceran

CODI: **AC039/PE-A1**

| | |
|------------------------|-------------|
| MUNICIPI: | Valldemossa |
| NUCLI/ÀREA: | |
| CARRER/PLAÇA /CAMI: | |
| PARCELA: | 8 |
| POLIGON: | 1 |
| U.T.M. - X: | 466473,44 |
| U.T.M. - Y: | 4398193,78 |
| URBÀ/RÚSTIC: | RÚSTIC |
| PLANOL: | SR01 |
| ESCALA: | 1/5000 |



REF.CADASTRAL: 07063A00100008

Identificació de l'element

| | |
|-----------------------|-----------------------------|
| DENOMINACIÓ | Torre de Son Galceran |
| CATEGORIA | Arquitectura Civil |
| TIPOLOGIA: | Torre de defensa |
| ÚS: | Habitatge |
| CRONOLOGIA: | Finals del segle XVI |
| AUTORIA | Deconeguda |
| ESTIL O ADSCRIPCIÓ | Arquitectura tradicional |



Descripció de l'element**Torre de Son Galceran**CODI: **AC039/PE-A1**

Situada a prop de la carretera Valldemossa-Deià sobre una elevació que domina les visuals de la costa. Als seus voltants hi ha diverses construccions utilitzades com habitatge, en part aprofitant l'antiga caseta dels torrers.

Talaia de forma cilíndrica, construïda amb pedra en verd fou adquirida per l'Arxiduc a 1878, segons la bibliografia. Pel que fa a la torre, constava de dos pisos, ambdós coberts de cúpula, i un terrat superior cobert en part de teulada. L'accés es feia per un portal situat al primer pis, allindanat i amb una escala externa de fusta. Des de la torre la visual dominava un bon tram de la costa, segons el mateix Arxiduc.

Al llarg del segle XX ha sofert diverses reformes, rehabilitacions i restauracions.

Actualment, disposa de dos accessos des de l'exterior: un en planta baixa, orientat a nord, i l'altre elevat, amb accés des de escala de fusta. A sobre, un finestró, sota el qual es conserven dues mènsules d'un antic matacà.

BIBLIOGRAFIA I FONTS: HABSURG, 1991, VIII, 119. CAÑELLAS, 1997, 81

Estat de conservació

| | | | | |
|-------------|---------|-----------|----|-----------------------|
| ENTORN: | REGULAR | COBERTES: | BO | Interior rehabilitat. |
| VOLUMETRIA: | BO | INTERIOR: | BO | |
| ESTRUCTURA: | BO | JARDINS: | | |
| FAÇANA: | BO | ALTRES: | | |

Protecció de l'element

NIVELL DE PROTECCIÓ: **PE-A1** USOS PERMESO Segons el règim d'usos establert a les Normes Subsidiàries

PROTECCIÓ LEGAL ESPECÍFICA: BIC inclòs al Catàleg de Béns Immobles del BIC Lloc Històric de l'Axiduc, clau: 032. BIC

DIRECTRIUS D'INTERVENCIÓ: Admissibles: Les previstes en el Pla Especial
Preferents: mantenir la construcció aïllada. Conservar els buits actuals pel que fa a mides i tipologia. No es podran obrir més buits.

ELEMENTS MÉS DESTACATS A CONSERVAR: Mènsules dels matacans. Buits.

Zona de protecció

S'estableix una zona de protecció tal com es grafia al plànol de l'element.

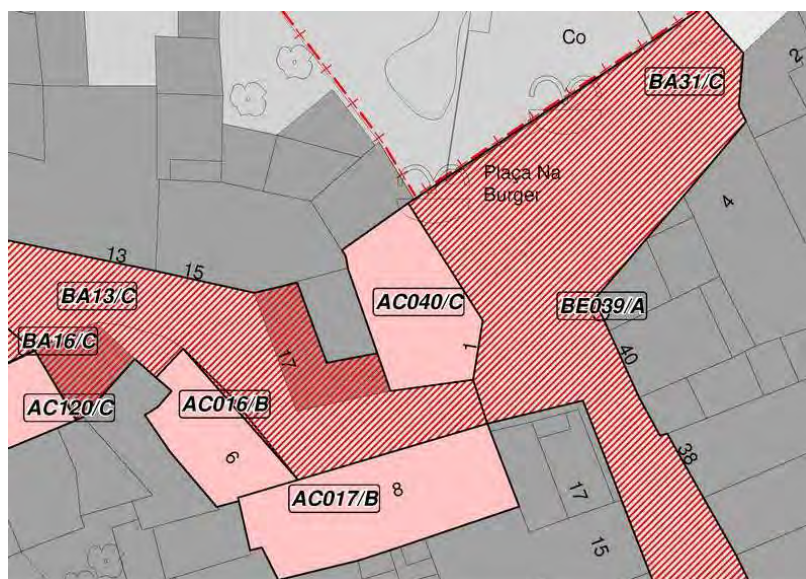
Identificació espacial

Plaça de na Búger, 1-1A

CODI:

AC040/C

| | |
|------------------------|-----------------------------|
| MUNICIPI: | Valldemossa |
| NUCLI/ÀREA: | Valldemossa |
| CARRER/PLAÇA /CAMI: | Plaça de na Búger, 1- 1A |
| PARCELA: | |
| POLIGON: | |
| U.T.M. - X: | 467911,73 |
| U.T.M. - Y: | 4395720,46 |
| URBÀ/RUSTIC: | URBÀ |
| PLANOL: | SU04 |
| ESCALA: | 1/1000 |



REF.CADASTRAL:

Identificació de l'element

| | |
|-----------------------|-----------------------------|
| DENOMINACIÓ | Plaça de na Búger, 1- 1A |
| CATEGORIA | Arquitectura Civil |
| TIPOLOGIA: | Casa vilatana |
| ÚS: | Residencial |
| CRONOLOGIA: | Reformada al segle XX |
| AUTORIA | Desconeguda |
| ESTIL O ADSCRIPCIÓ | Arquitectura tradicional |



Descripció de l'element

Plaça de na Búger, 1-1A CODI:

AC040/C

Casa vilatana en cantonera, amb planta baixa i dos pisos, situada al costat de la font de na Búger. La façana està acabada amb referit de pedrolí incrustat sobre pedra en verd i cantoneres escairades de pedra. L'accés principal es fa a una cotxeria mitjançant un arc de pedra d'ansa paner. Junt a aquest una petita construcció amb teuladeta per a instal·lacions. A la dreta hi ha un altre portalet allindanat amb brancals de pedra i referit i un rústic llindar d'ullastre sense obrar, que conserva encara la porta de fusta original. La façana que dona al carrer de na Bugér no presenta cap accés des del carrer. El primer pis conserva varis finestrons i finestres, dues al carrer de na Búger i dues més a la plaça, en un cas amb recercat de pedra i en l'altre s'obre directament sobre el referit. El pis superior compta també amb finestrons i dues finestres orientades a la plaça que repeteixen les del pis inferior i es troben aliniades amb aquestes. Una cornisa plana precedeix la teulada, coberta de teula tradicional.

Aparentment sembla resultar una ampliació contemporània d'una casa molt més petita, situada en l'1A.

BIBLIOGRAFIA I FONTS:**Estat de conservació**

| | | | | |
|-------------|--------------------------------------|-----------|---------------------------------|--|
| ENTORN: | <input type="text" value="BO"/> | COBERTES: | <input type="text" value="BO"/> | |
| VOLUMETRIA: | <input type="text" value="BO"/> | INTERIOR: | <input type="text"/> | |
| ESTRUCTURA: | <input type="text" value="BO"/> | JARDINS: | <input type="text"/> | |
| FAÇANA: | <input type="text" value="REGULAR"/> | ALTRES: | <input type="text"/> | |

Protecció de l'element

NIVELL DE PROTECCIÓ: **C** USOS PERMESO

PROTECCIÓ LEGAL ESPECÍFICA:

DIRECTRIUS D'INTERVENCIÓ:

ELEMENTS MÉS DESTACATS A CONSERVAR:

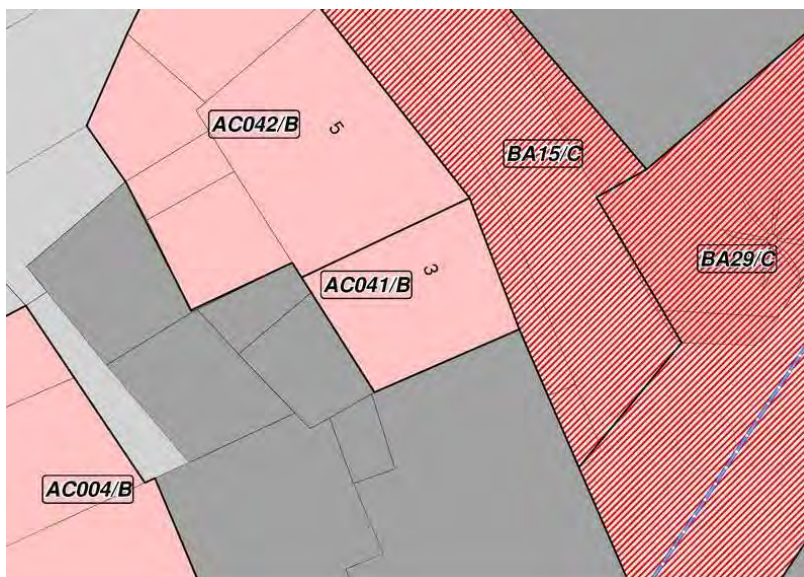
Zona de protecció

Identificació espacial

Ca madò crosseta, Can Talí CODI:

AC041/B

| | |
|------------------------|---------------------------------|
| MUNICIPI: | Valldemossa |
| NUCLI/ÀREA: | Valldemossa |
| CARRER/PLAÇA /CAMI: | Carrer Ramón Gual des Mur, 3 |
| PARCELA: | |
| POLIGON: | |
| U.T.M. - X: | 467665,06 |
| U.T.M. - Y: | 4395783,46 |
| URBÀ/RUSTIC: | URBÀ |
| PLANOL: | SU03 |
| ESCALA: | 1/1000 |



REF.CADASTRAL: 7760304DD6975N

Identificació de l'element

| | |
|-----------------------|---------------------------------|
| DENOMINACIÓ | Ca madò crosseta, Can Talí |
| CATEGORIA | Arquitectura Civil |
| TIPOLOGIA: | Casa vilatana entre mitgeres |
| ÚS: | Habitatge |
| CRONOLOGIA: | Segle XIX |
| AUTORIA | Desconeguda |
| ESTIL O ADSCRIPCIÓ | Arquitectura tradicional |



Descripció de l'element

Ca madò crosseta, Can Talí CODI:

AC041/B

Casa de tipologia vilatana entre mitgeres d'un sol aiguavés i tres altures, amb façana estreta, acabada en verd. El pis inferior compta amb un portal allindanat i recercat de pedra i referit, amb una rajoleta de la Beata. A l'esquerra hi ha una finestra de factura recent, recercada de referit i amb empitador senzill. El primer pis té una finestra en línia amb el portal d'ingrés, també recercada amb referit i amb empitador motllurat. El finestró del porxo, també en línia repeteix els mateixos elements. Una doble filera de teules dóna accés a la coberta, de teula tradicional

BIBLIOGRAFIA I FONTS:

Estrades, D: 2001, XLVII

Estat de conservació

| | | | | |
|-------------|--------------------------------------|-----------|---------------------------------|---|
| ENTORN: | <input type="text" value="BO"/> | COBERTES: | <input type="text" value="BO"/> | Interiors no visitats. Només s'ha pogut visitar l'exterior. |
| VOLUMETRIA: | <input type="text" value="BO"/> | INTERIOR: | <input type="text"/> | |
| ESTRUCTURA: | <input type="text" value="BO"/> | JARDINS: | <input type="text"/> | |
| FAÇANA: | <input type="text" value="REGULAR"/> | ALTRES: | <input type="text"/> | |

Protecció de l'element

NIVELL DE PROTECCIÓ: **B** USOS PERMESO: Segons el règim d'usos establert a les Normes Subsidiàries

PROTECCIÓ LEGAL ESPECÍFICA: Sense protecció legal específica.

DIRECTRIUS D'INTERVENCIÓ: Admissibles: les permeses a l'article 10 de les Normes
Preferents: Eliminar els problemes d'humitat que presenta la façana, eliminar els cablejats, substituir les canalitzacions de plàstic per altres més adients.

ELEMENTS MÉS DESTACATS A CONSERVAR: Sense elements associats.

Zona de protecció

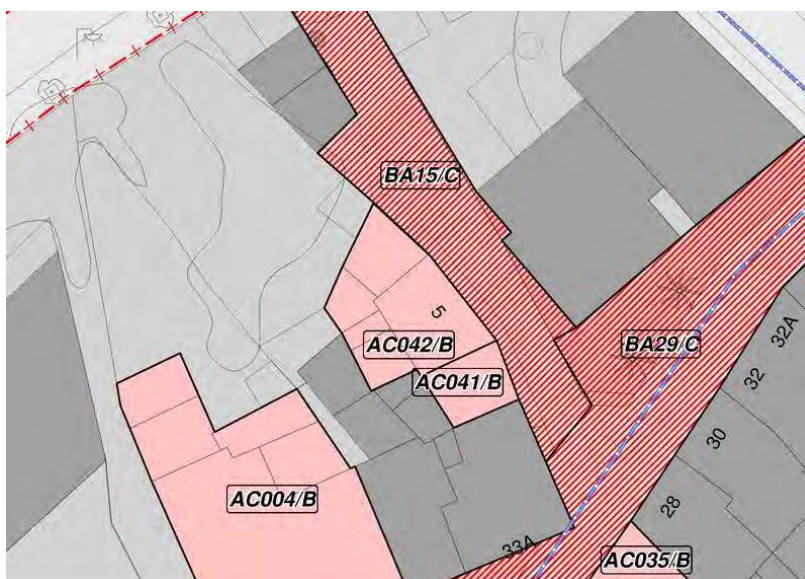
Sense zona de protecció.

Identificació espacial

Can Raio CODI:

AC042/B


| | |
|------------------------|---------------------------------|
| MUNICIPI: | Valldemossa |
| NUCLI/ÀREA: | Valldemossa |
| CARRER/PLAÇA /CAMI: | Carrer Ramón Gual des Mur, 5 |
| PARCELA: | |
| POLIGON: | |
| U.T.M. - X: | 467659,74 |
| U.T.M. - Y: | 4395789,2 |
| URBÀ/RUSTIC: | URBÀ |
| PLANOL: | SU03 |
| ESCALA: | 1/1000 |



REF.CADASTRAL: 7760303DD6975N

Identificació de l'element

| | |
|-----------------------|-------------------------------|
| DENOMINACIÓ | Can Raio |
| CATEGORIA | Arquitectura Civil |
| TIPOLOGIA: | Casa vilatana en cantonera |
| ÚS: | Habitatge |
| CRONOLOGIA: | Segle XVIII-XX |
| AUTORIA | Desconeguda |
| ESTIL O ADSCRIPCIÓ | Arquitectura tradicional |



Descripció de l'element

Can Raio CODI:

AC042/B

Casa vilatana de tres pisos, dos aiguavessos i façana de pedra en verd, que compta entre les reformes contemporànies amb un pis i un cos afegits. La part més antiga, situada a l'esquerra de la façana, té un portal d'ingrés de mig punt centrat, amb brancals de pedra, dovelles de marès i la típica rajoleta de la Beata. La resta d'obertures són allindanades. A la seva dreta una finestra amb recercat de marès. El primer pis està protagonitzat per una finestra descentrada, amb empitador motllurat, també recercada de marès. El porxo és un afegit contemporani, presidit per un finestró recercat de morter, amb empitador senzill. Una cornisa llisa dóna accés a la teulada, amb doble filera de teules.

A la dreta de la casa, la façana enllaça amb el cos afegit en època relativament recent, que també compta amb tres altures i tres obertures allindanades, aliniades entre si. Aquest cos es troba referit, però poc acabat, perdent unitat la façana.

BIBLIOGRAFIA I FONTS:

Estrades, D: 2001, XLVII

Estat de conservació

| | | | | |
|-------------|--------------------------------------|-----------|---------------------------------|---|
| ENTORN: | <input type="text" value="BO"/> | COBERTES: | <input type="text" value="BO"/> | Interiors no visitats. Només s'ha pogut visitar l'exterior. |
| VOLUMETRIA: | <input type="text" value="BO"/> | INTERIOR: | <input type="text"/> | |
| ESTRUCTURA: | <input type="text" value="BO"/> | JARDINS: | <input type="text"/> | |
| FAÇANA: | <input type="text" value="REGULAR"/> | ALTRES: | <input type="text"/> | |

Protecció de l'element

NIVELL DE PROTECCIÓ: **B** USOS PERMESO: Segons el règim d'usos establert a les Normes Subsidiàries

PROTECCIÓ LEGAL ESPECÍFICA: Sense protecció legal específica.

DIRECTRIUS D'INTERVENCIÓ: Admissibles: les permeses a l'article 10 de les Normes
Preferents: revisar l'acabament del cos afegit de la façana, eliminar els cablejats i les instal·lacions elèctriques de la façana.

ELEMENTS MÉS DESTACATS A CONSERVAR: Portal de mig punt.

Zona de protecció

Sense zona de protecció.

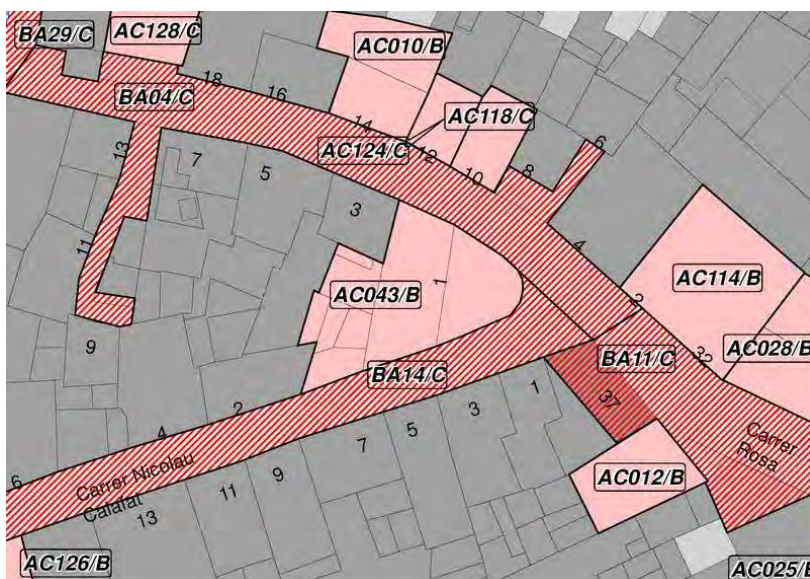
Identificació espacial

Cas Sabater Coix

CODI:

AC043/B

| | |
|------------------------|----------------|
| MUNICIPI: | Valldemossa |
| NUCLI/ÀREA: | Valldemossa |
| CARRER/PLAÇA /CAMI: | Carrer Vell, 1 |
| PARCELA: | |
| POLIGON: | |
| U.T.M. - X: | 467683,68 |
| U.T.M. - Y: | 4395688,74 |
| URBÀ/RUSTIC: | URBÀ |
| PLANOL: | SU03 - SU04 |
| ESCALA: | 1/1000 |



REF.CADASTRAL: 7758409DD6975N

Identificació de l'element

| | |
|-----------------------|-----------------------------|
| DENOMINACIÓ | Cas Sabater Coix |
| CATEGORIA | Arquitectura Civil |
| TIPOLOGIA: | Casa vilatana en cantonada |
| ÚS: | Habitatge |
| CRONOLOGIA: | Segle XVI, 1593 |
| AUTORIA | Desconeguda |
| ESTIL O ADSCRIPCIÓ | Arquitectura tradicional |



Descripció de l'element

Cas Sabater Coix CODI:

AC043/B

Casa vilatana en cantonera amb dues plantes i soterrani. Té un aiguavés cobert de teulada tradicional amb doble filada de teules. Les façanes estan acabades de pedra en verd i cantons escairats. La principal, formant xafrà té al davant una placeta empedrada i limitada per un pedrís arrodonit. La façana està protagonitzada per un portal d'ingrés de mig punt descentrat amb brancals de pedra i amples dovelles de marès, emmarcat amb requadre. Aquest inscriu un marc motllurat quadrat de pedra amb un escut en el que es representa un fermador amb baula i una cartel·la de factura tardorenaietista. A dins aquesta un cercle emmarca la inscripció

IHS / HOC· EST· NOMEN· SUPER· OMNE· NONE· /1593, o sigui: Jesus / Tal nombre es sobre toda nona /1593

Al costat dret hi ha un petit finestró. El pis superior compta amb dues finestres amb ampits motllurats, recercades de marès. La situada sobre el portal d'entrada té una gran barbacana de teula tradicional que es soporta amb bigues i tirants de fusta. A la dreta, hi ha una ximeneia de factura moderna. La façana meridional presenta el número 3, que era ca "sa mare de s'ermità", i fou integrada en la casa nº 1. Té una finestra coberta de retxats a nivell de la planta baixa i un finestró amb ampit motllurat, recercada de marès al pis superior. La façana septentrional presenta un sol finestró en la planta baixa, recercat de marès

i devora, una rajoleta de la Santa Catalina protegida per un enreixat de ferro forjat amb una inscripció: Casa Bañolas 1 agosto 1953. Fou la primera rajoleta col·locada al poble per recordar la Beata, quan la casa era propietat de la família Banyolas. L'interior, molt transformat conserva encara els forjats amb embigat de fusta i bovedilles ??? I una fornícula amb una cisterna, en l'estança que limita amb la façana septentrional.

La tradició oral relaciona la casa com la posada de Cartoixa, circumstància que pot relacionar-se amb la inscripció religiosa que ostenta la cartel·la de la façana principal i amb la prestància de la façana i l'arc forà. L'arxiu cartoixà esmenta obres a la seva "posada" a finals del segle XVI. Malgrat no detallin la seva ubicació podrien correspondre's bé per l'època i la tradició oral citada, a l'edifici esmentat.

Es tracta en definitiva, d'una de les cases antigues de Valldemossa que conserva l'exterior pràcticament intacte.

BIBLIOGRAFIA I FONTS:

Habsburg, L. S. Las Baleares. Estribo Norte, 40; Mascaró, 1997, Valero et al., 1998, 115; Amengual, B; Fiol, G. 2003, 39; Estrades, D: 2001, LIX; CAÑELLAS, N. S; CALAFAT, A. Mª: 1999, XIV.

Estat de conservació

| | | | | |
|-------------|---------------------------------|----------|---------------------------------|-----------------------|
| ENTORN: | <input type="text" value="BO"/> | COBERTES | <input type="text" value="BO"/> | Interior rehabilitat. |
| VOLUMETRIA | <input type="text" value="BO"/> | INTERIOR | <input type="text" value="BO"/> | |
| ESTRUCTURA: | <input type="text" value="BO"/> | JARDINS: | <input type="text"/> | |
| FAÇANA: | <input type="text" value="BO"/> | ALTRES: | <input type="text"/> | |

Protecció de l'element

NIVELL DE PROTECCIÓ: **B** USOS PERMESO Segons el règim d'usos establert a les Normes Subsidiàries

PROTECCIÓ LEGAL ESPECÍFICA: Escut Bé d'Interès Cultural (Decret 571/1963. BOE 30/03/1963).

DIRECTRIUS D'INTERVENCIÓ: Admissibles: les permeses a l'article 10 de les Normes
Preferents: Pintar les persianes de verd, eliminar els cablejats i les instal·lacions elèctriques de les façanes.

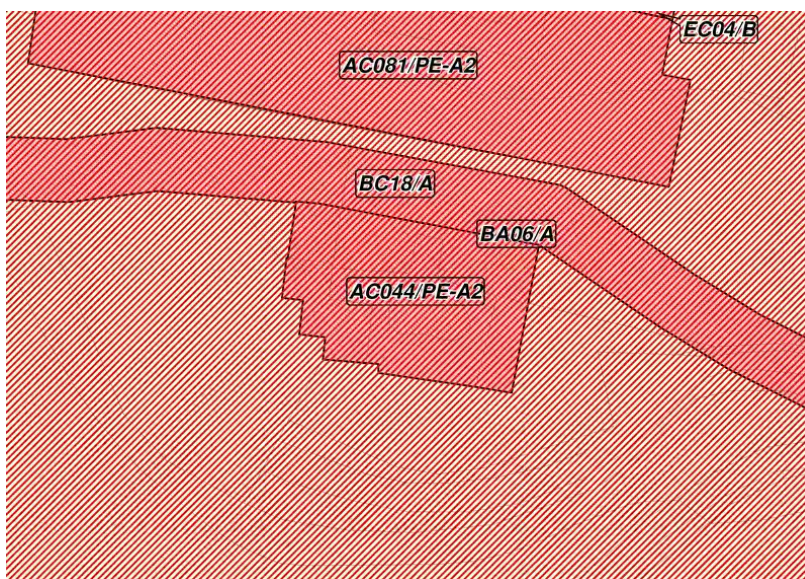
ELEMENTS MÉS DESTACATS A CONSERVAR: Carrera. Escut.

Zona de protecció

Sense zona de protecció.

Identificació espacial Sa Torre de Can Costa CODI: **AC044/PE-A2**

| | |
|------------------------|-------------|
| MUNICIPI: | Valldemossa |
| NUCLI/ÀREA: | |
| CARRER/PLAÇA /CAMI: | |
| PARCELA: | 13 |
| POLIGON: | 1 |
| U.T.M. - X: | 466152 |
| U.T.M. - Y: | 4397117,86 |
| URBÀ/RUSTIC: | RÚSTIC |
| PLANOL: | SR01 |
| ESCALA: | 1/5000 |



REF.CADASTRAL: 07063A00100013

Identificació de l'element

| | |
|-----------------------|-----------------------------|
| DENOMINACIÓ | Sa Torre de Can Costa |
| CATEGORIA | Arquitectura Civil |
| TIPOLOGIA: | Cases |
| ÚS: | Habitatge |
| CRONOLOGIA: | Datable al S. XVIII |
| AUTORIA | Desconeguda |
| ESTIL O ADSCRIPCIÓ | Arquitectura tradicional |



Descripció de l'element

Sa Torre de Can Costa

CODI: **AC044/PE-A2**

Les cases formen part de l'antiga alqueria de Can Costa; es troben adossades al buc de la tafona de Can Costa. L'espai de davant el conjunt ha estat totalment modificat en aquests darrers anys: s'hi han fet jardins, terrasses, piscines, etc. A la marjada de davant la carrera s'hi ha afegit un seguit de construccions de planta baixa i coberta de terrat.

Es tracta d'un conjunt format per tres cases aferrades en alineació. Totes tres són de planta baixa i alta, amb dues crugies i coberta a doble vessant de teula àrab. Les parets mestres són de pedra en verd i la cornisa és d'una filera de teules. Les façanes deixen veure els materials constructius. Les dues primeres cases tenen el portal d'ingrés d'arc de mig punt i la tercera el té allindanat, amb una inscripció a la clau i la data de 1798 o 1767.

A la façana principal del conjunt s'han obert diverses finestres o modificat les originals. A la marjada de davant la carrera s'hi ha afegit un seguit de construccions noves de planta baixa i coberta de terrat, algunes amb porxades a dalt.

BIBLIOGRAFIA I FONTS:**Estat de conservació**

| | | | | |
|-------------|---------|----------|----|--|
| ENTORN: | DOLENT | COBERTES | BO | |
| VOLUMETRIA | REGULAR | INTERIOR | | |
| ESTRUCTURA: | BO | JARDINS: | | |
| FAÇANA: | REGULAR | ALTRES: | | |

Protecció de l'element

NIVELL DE PROTECCIÓ: **PE-A2** USOS PERMESO Segons el règim d'usos establert a les Normes Subsidiàries

PROTECCIÓ LEGAL ESPECÍFICA: BIC. Inclòs al Catàleg de Béns Immobles Lloc Històric de l'Axiduc, clau: 024.

DIRECTRIUS D'INTERVENCIÓ: Admissibles: Les previstes en el Pla Especial
Preferents: l'entorn està molt degradat: s'han fet un seguit de construccions, fins i tot piscines, sense respectar l'estructura del terreny ni l'entorn original. No autoritzar més intervencions en la línia existent.

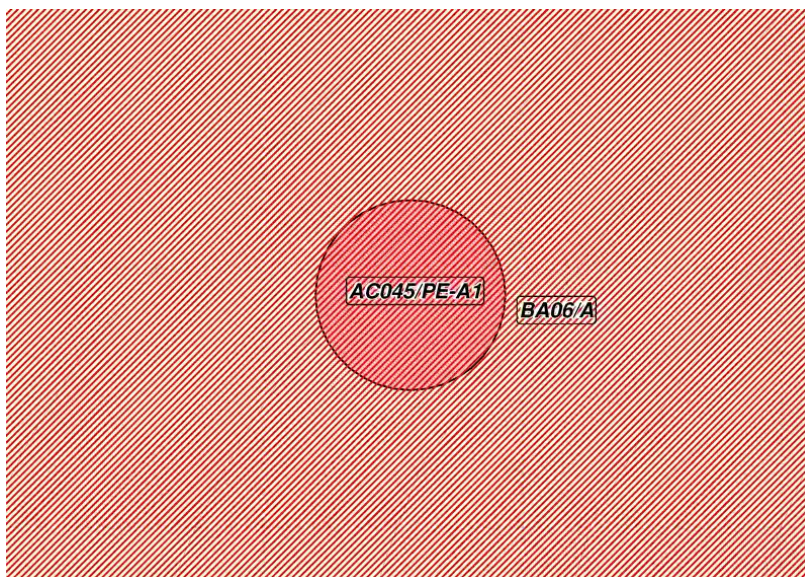
ELEMENTS MÉS DESTACATS A CONSERVAR: Tots els elements tradicionals descrits.

Zona de protecció

Sense zona de protecció.

Identificació espacialMirador des Niu des Corbs CODI: **AC045/PE-A1**

| | |
|------------------------|-------------|
| MUNICIPI: | Valldemossa |
| NUCLI/ÀREA: | |
| CARRER/PLAÇA /CAMI: | |
| PARCELA: | 4 |
| POLIGON: | 1 |
| U.T.M. - X: | 466750,58 |
| U.T.M. - Y: | 4398626,24 |
| URBÀ/RUSTIC: | RÚSTIC |
| PLANOL: | SR01 |
| ESCALA: | 1/5000 |



REF.CADASTRAL: 07063A00100004

Identificació de l'element

| | |
|-----------------------|---------------------------|
| DENOMINACIÓ | Mirador des Niu des Corbs |
| CATEGORIA | Arquitectura Civil |
| TIPOLOGIA: | Mirador |
| ÚS: | Mirador |
| CRONOLOGIA: | Documentat el 1891 |
| AUTORIA | |
| ESTIL O ADSCRIPCIÓ | |



Descripció de l'element**Mirador des Niu des Corbs**CODI: **AC045/PE-A1**

Està situat davall Ca Madó Pilla, i des d'ell es domina el tram de costa comprès entre la platja des Guix i s'Estaca. Està construït sobre una timba. La plataforma se sustenta sobre murs de contenció de paret seca i paret verda, que a la part frontal fan 3 m d'altura. Es davalla a la plataforma per la part posterior a través d'una escala. La plataforma és de planta rectangular, de 5'70 i 5'15 m de vorera i de 2'65 m de front. A la part de darrera de la plataforma hi ha un pedrís que sembla de construcció moderna. Al centre de la plataforma hi ha una pastera on hi plantat un pi, que ja és esmentat el 1911. El mur de protecció és de 0'45 m d'altura. Estava coronat per unes baranes fetes amb canonades de plom que es varen instal·lar el 1967. Varen ser eliminades posteriorment.

BIBLIOGRAFIA I FONTS:

VUILLIER, 1895, 31; HABSURG, 1909, 18; ROSSELLÓ, 1910, 99; HABSURG, 1911, 90; CAÑELLAS SERRANO, 1997, 207-210.

Estat de conservació

| | | | | |
|-------------|---------------------------------|----------|----------------------|--|
| ENTORN: | <input type="text" value="BO"/> | COBERTES | <input type="text"/> | |
| VOLUMETRIA | <input type="text" value="BO"/> | INTERIOR | <input type="text"/> | |
| ESTRUCTURA: | <input type="text" value="BO"/> | JARDINS: | <input type="text"/> | |
| FAÇANA: | <input type="text"/> | ALTRES: | <input type="text"/> | |

Protecció de l'element

NIVELL DE PROTECCIÓ: **PE-A1** USOS PERMESO

PROTECCIÓ LEGAL ESPECÍFICA:

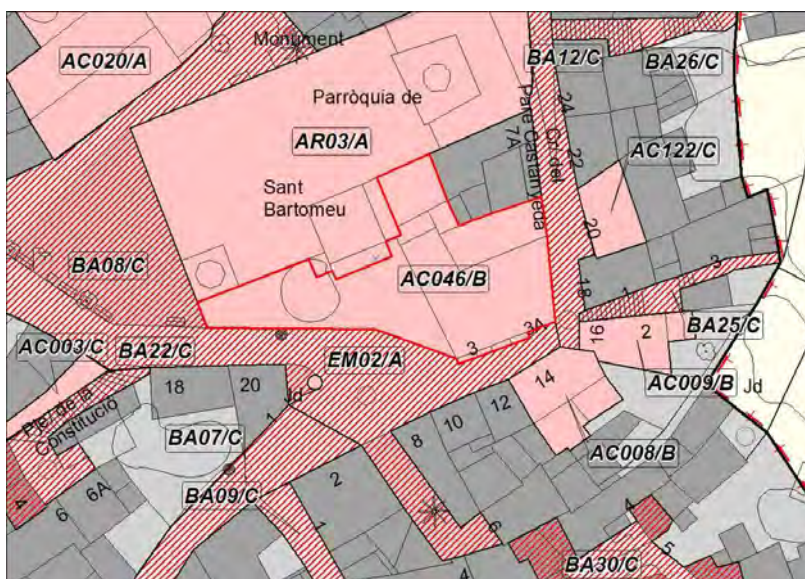
DIRECTRIUS D'INTERVENCIÓ:

ELEMENTS MÉS DESTACATS A CONSERVAR:

Zona de protecció

Identificació espacial Es convent/Sa Vicaria CODI: **AC046/B**


| | |
|------------------------|---------------------------------|
| MUNICIPI: | Valldemossa |
| NUCLI/ÀREA: | Valldemossa |
| CARRER/PLAÇA /CAMI: | Carrer Pare Castanyeda 3, 3A |
| PARCELA: | |
| POLIGON: | |
| U.T.M. - X: | 467923,7 |
| U.T.M. - Y: | 4395648,54 |
| URBÀ/RUSTIC: | URBÀ |
| PLANOL: | SU04 |
| ESCALA: | 1/1000 |



REF.CADASTRAL: 8058305DD6985 8058304DD698 8058303DD6985N

Identificació de l'element

| | |
|-----------------------|-----------------------------|
| DENOMINACIÓ | Es convent/Sa Vicaria |
| CATEGORIA | Arquitectura Civil |
| TIPOLOGIA: | Casa en cantonera |
| ÚS: | Habitatge |
| CRONOLOGIA: | Segle XV-XVII |
| AUTORIA | Desconeguda |
| ESTIL O ADSCRIPCIÓ | Arquitectura tradicional |



Descripció de l'element

Es convent/Sa Vicaria CODI:

AC046/B

Casa tradicional en cantonera amb planta baixa i pis feta amb pedra en verd i cantoneres escairades, coberta amb teulada a doble vessant. Es construí sobre pedra viva, junt al fossar de la parròquia de Sant Bartomeu.

L'edifici compta amb dos accessos amb escales de pedra per salvar el desnivell del terreny. Això deriva de la divisió en dues propietats. El portal de l'esquerra compta amb barana de ferro. Tots dos són allindanats i recercats de marès, malgrat el de la dreta està parcialment referit. A la dreta de cada un, hi ha un finestró també recercat de marès. Junt al de més a la dreta hi ha una creu de fusta clavada a la paret, que pertany a la processó de l'antic Via Crucis que es feia per la vila. Baix la creu hi ha una porteta oberta al parament recercada de ciment. El pis superior té tres finestrons dels quals els dos laterals mostren empitadors i recercats de marès. La teulada es resol amb doble filada de teules. L'anterior catàleg d'edificis i elements etnològics de Valldemossa especificava l'existència de teules pintades en vermell amb plantilles. Actualment només n'ha quedat una, estrellada. Presenta pèrdues i irregularitats en els paraments de la façana, de forma que es poden veure les tècniques constructives, des de grans zones on queda a la vista la mamposteria inferior fins a altres protagonitzades pel referit tradicional de pedrolí incrustat. Alguns adobs contemporanis afegiren a més un aterrat més groller i sense pedrolí. La façana oriental de pedra en verd, té dues finestres en cada pis obertes en distintes èpoques. Al pis inferior hi havia dues finestres culminades amb una jàsera de fusta, però una d'elles es tapià i s'obrí més a l'esquerra. Al primer pis de les dues finestres originals en queda una, recercada de pedra i amb empitador motllurat. L'altra es tapià. L'angle d'aquesta façana amb la principal compta amb un important xamfrà fet de marès per facilitar el trànsit del carrer. Culmina amb una doble filera de teules. La façana occidental té només alguns finestrons de ventilació.

L'interior conserva en el n. 3A elements que la configuren com una de les cases més antigues de Valldemossa. L'entrada mostra un pas de bístia empedrat formant una quadrícula enmig d'un sol de trespol. En aquesta estança rectangular coberta amb embigat de fusta i bovedilles destaquen un festejador i un rebost amb estrella emblanquinada baix l'escala lateral de trespol, que puja al primer pis. En el replà superior hi ha una volta d'aresta amb un cap d'àngel com a clau. Una estança en forma de capella compta amb una bòveda barroca.

Sortint de la casa dins la mateixa propietat ha quedat encaixonat un carreró medieval pavimentat de pedra i trespol que acaba en un arc de mig punt i desemboca en un dels laterals de l'església parroquial.

L'origen de la casa és religiós, tant pels elements esmentats a dins, com per la seva ubicació i les denominacions amb que actualment es coneix: "es convent" i "sa vicaria". Amb tot, no hi ha fonts escrites que documentin amb exactitud la seva utilització.

BIBLIOGRAFIA I

Valero et al, 1998, 108; Juan, F: 2001, L.

FONTS:

Estat de conservació

| | | | | |
|-------------|--------------------------------------|----------|---------------------------------|--|
| ENTORN: | <input type="text" value="BO"/> | COBERTES | <input type="text" value="BO"/> | |
| VOLUMETRIA | <input type="text" value="BO"/> | INTERIOR | <input type="text" value="BO"/> | |
| ESTRUCTURA: | <input type="text" value="BO"/> | JARDINS: | <input type="text"/> | |
| FAÇANA: | <input type="text" value="REGULAR"/> | ALTRES: | <input type="text"/> | |

Protecció de l'elementNIVELL DE PROTECCIÓ: **B** USOS PERMESO Segons el règim d'usos establert a les Normes Subsidiàries

PROTECCIÓ LEGAL ESPECÍFICA: Sense protecció legal específica.

DIRECTRIUS D'INTERVENCIÓ: Admissibles: les permeses a l'article 10 de les Normes
Preferents: Eliminar els cablejats i retirar la canal del bell mig de la façana, restaurar els acabats referits dels paraments exteriors i refer alguns dels adobs i aterracats contemporanis que presenten aquests, amb materials i tècniques tradicionals.

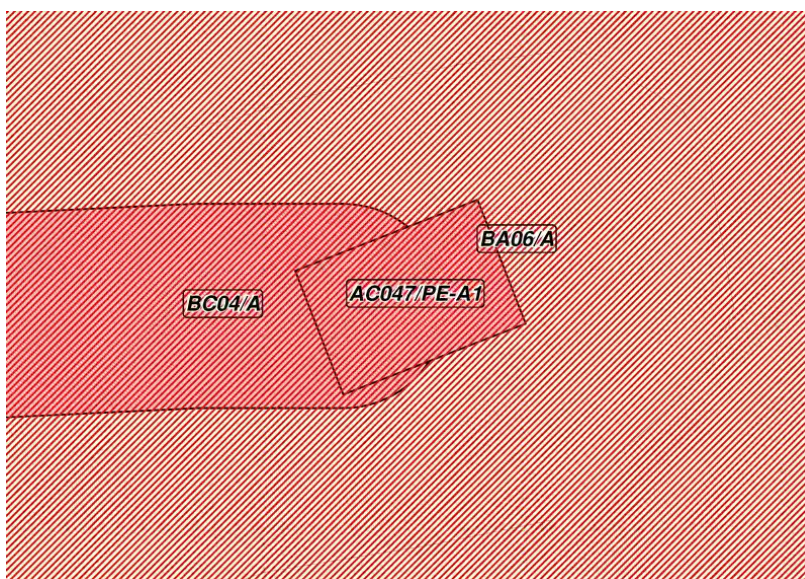
ELEMENTS MÉS DESTACATS A CONSERVAR: Referit amb pedrolí, creu de fusta en l'exterior. Elements constitutius dels interiors del número 3A, a conservar íntegrament per la seva antiguitat i representativitat, carreró a l'interior de la propietat i portal de mig punt al final d'aquest.

Zona de protecció

Sense zona de protecció.

Identificació espacial Caseta de la Talaia Vella CODI: **AC047/PE-A1**


| | |
|------------------------|-------------|
| MUNICIPI: | Valldemossa |
| NUCLI/ÀREA: | |
| CARRER/PLAÇA /CAMI: | |
| PARCELA: | 163 |
| POLIGON: | 3 |
| U.T.M. - X: | 467354,9 |
| U.T.M. - Y: | 4397768 |
| URBÀ/RUSTIC: | RÚSTIC |
| PLANOL: | SR01 - SR02 |
| ESCALA: | 1/5000 |



REF.CADASTRAL: 07063A00300163

Identificació de l'element

| | |
|-----------------------|---------------------------|
| DENOMINACIÓ | Caseta de la Talaia Vella |
| CATEGORIA | Arquitectura Civil |
| TIPOLOGIA: | Caseta-refugi |
| ÚS: | En desús |
| CRONOLOGIA: | Principis del segle XX |
| AUTORIA | Guillem Fiol Gelabert |
| ESTIL O ADSCRIPCIÓ | Tradicionalista |



Descripció de l'element**Caseta de la Talaia Vella**CODI: **AC047/PE-A1**

Construcció situada en el cim de Sa Talaia Vella, des d'on es contemplen grans panoràmiques de la Serra de Tramuntana i la costa Nord.

Caseta de planta rectangular, d'una sola planta. coberta a doble vessant amb llenyams i teula romana. Construcció feta de pedra en verd amb cantonades i vans de carreu de pedra. La façana principal, que mira cap al migjorn, té el portal d'accés centrat i allindanat, amb una finestra a casa costat. A la façana posterior no hi ha cap obertura. A cada un dels costats curts hi ha una finestra amb un ull de bou cec, a dalt. Totes les finestres són rectangulars. El sòl està empedrat. En un dels extrems de l'anguila hi ha les restes del que, segons Cañellas, sembla el suport per un rellotge de sol. Al costat de la casa es troba una cisterna que recollia l'aigua de la teulada.

BIBLIOGRAFIA I FONTS:

CAÑELLAS SERRANO, 1997, 144-146.

Estat de conservació

ENTORN:

BO

COBERTES

BO

L'estat actual és conseqüència d'una restauració recent.

VOLUMETRIA

BO

INTERIOR

BO

ESTRUCTURA:

BO

JARDINS:

FAÇANA:

BO

ALTRES:

Protecció de l'element

NIVELL DE PROTECCIÓ:

PE-A1

USOS PERMESO

Segons el règim d'usos establert a les Normes Subsidiàries

PROTECCIÓ LEGAL
ESPECÍFICA:

BIC. Inclòs al Catàleg de Béns Immobles Lloc Històric de l'Axiduc, clau: 066.

DIRECTRIUS
D'INTERVENCIÓ:

Admissibles: Les previstes en el Pla Especial

Preferents: mantenir aïllat.

ELEMENTS MÉS
DESTACATS A
CONSERVAR:

Cisterna.

Zona de protecció

Sense zona de protecció.

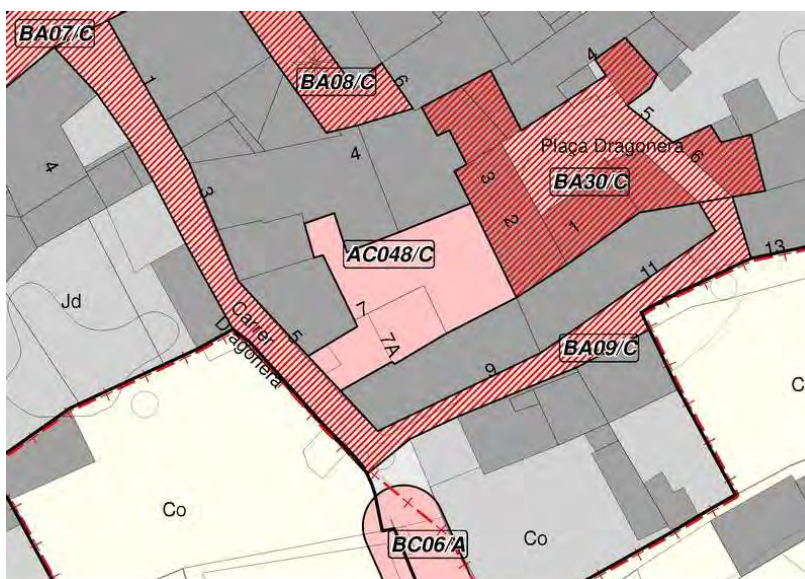
Identificació espacial

Can Calamandre

CODI:

AC048/C

| | |
|------------------------|------------------------------|
| MUNICIPI: | Valldemossa |
| NUCLI/ÀREA: | Valldemossa |
| CARRER/PLAÇA /CAMI: | Carrer de la Dragonera, 7 |
| PARCELA: | |
| POLIGON: | |
| U.T.M. - X: | 467926,38 |
| U.T.M. - Y: | 4395605,69 |
| URBÀ/RUSTIC: | URBÀ |
| PLANOL: | SU04 |
| ESCALA: | 1/1000 |



REF.CADASTRAL: 8058110DD6985N

Identificació de l'element

| | |
|-----------------------|-----------------------------|
| DENOMINACIÓ | Can Calamandre |
| CATEGORIA | Arquitectura Civil |
| TIPOLOGIA: | Casa entre mitgeres |
| ÚS: | Habitatge |
| CRONOLOGIA: | Segle XIX |
| AUTORIA | Desconeguda |
| ESTIL O ADSCRIPCIÓ | Arquitectura tradicional |



Descripció de l'element

Can Calamandre CODI:

AC048/C

Casa vilatana entre mitgeres amb planta baixa i porxo, d'un aiguavés. Té una carrera empedrada al davant i una petita escala cantonera empedrada que accedeix al portal núm. 7. La façana està referida i adornada amb pedrolí incrustat. El portal principal, numerat amb el 7A és de mig punt amb les rebranques de pedra i la part superior referida, però fou convertit en allindanat. Té una rajoleta de la Beata. A la esquerra de l'entrada es situa el pedrís. Una mica retranquejat es troba un segon portal identificat amb el núm. 7. Aquest, més modern, també és allindanat. Entre els dos hi ha un finestró, remarcant per pedrolí incrustat. Al primer pis es situen dos finestrons, centrats sobre cada un dels portals. El situat sobre el portal principal conserva dues estaques de fusta i està recercat amb referit i compta amb un empitador de pedra motllurat. Una cornisa llisa dona pas a la teulada, coberta amb teula tradicional.

Front al portal núm. 7 s'ubiquen dues piques de pedra

BIBLIOGRAFIA I FONTS:

Font, M, 2001, XLV

Estat de conservació

| | | | | |
|-------------|--------------------------------------|-----------|--------------------------------------|---|
| ENTORN: | <input type="text" value="REGULAR"/> | COBERTES: | <input type="text" value="REGULAR"/> | Interiors no visitats. Només s'ha pogut visitar l'exterior. |
| VOLUMETRIA: | <input type="text" value="REGULAR"/> | INTERIOR: | <input type="text"/> | |
| ESTRUCTURA: | <input type="text" value="REGULAR"/> | JARDINS: | <input type="text"/> | |
| FAÇANA: | <input type="text" value="REGULAR"/> | ALTRES: | <input type="text"/> | |

Protecció de l'element

NIVELL DE PROTECCIÓ: **C** USOS PERMESO Segons el règim d'usos establert a les Normes Subsidiàries

PROTECCIÓ LEGAL ESPECÍFICA: Sense protecció legal específica.

DIRECTRIUS D'INTERVENCIÓ: Admissibles: les permeses a l'article 11 de les Normes
 Preferents: Cal restaurar el referit de la façana, que es desprèn en algunes zones degut a l'humitat, així com la decoració de pedrolí incrustat, substituir la porteta del comptador d'electricitat d'alumini per una de fusta, eliminar el cablejat de la façana. És necessari substituir la teulada d'uralita que cobreix el portal núm. 7 en forma de porxo per una altra més adequada.

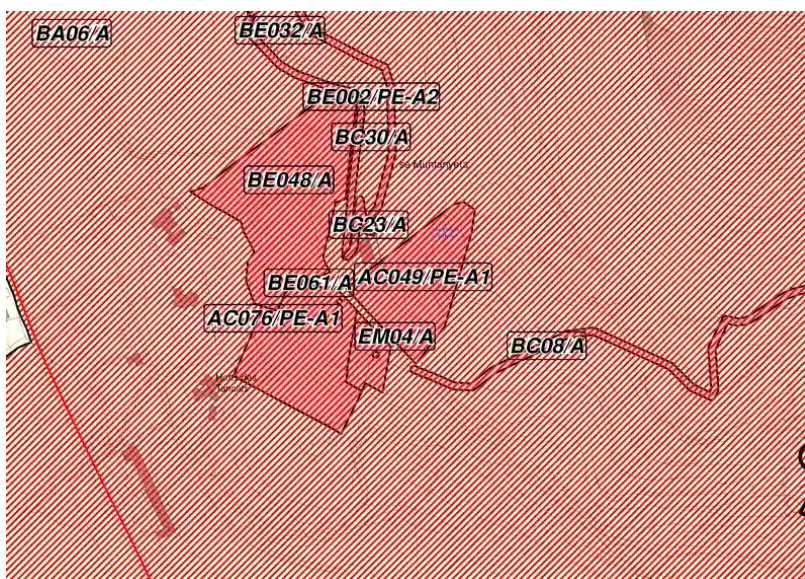
ELEMENTS MÉS DESTACATS A CONSERVAR: Retranquejament de l'edifici, escala d'accés, portal i finestrons, decoració de pedrolí incrustat, pedrís i pica de pedra antiga.

Zona de protecció

Sense zona de protecció.

Identificació espacial **Jardins de Son Moragues** CODI: **AC049/PE-A1**

| | |
|------------------------|-------------|
| MUNICIPI: | Valldemossa |
| NUCLI/ÀREA: | |
| CARRER/PLAÇA /CAMI: | |
| PARCELA: | 163 |
| POLIGON: | 1 |
| U.T.M. - X: | 466778,44 |
| U.T.M. - Y: | 4396111,54 |
| URBÀ/RÚSTIC: | RÚSTIC |
| PLANOL: | SR03 |
| ESCALA: | 1/5000 |



REF.CADASTRAL: 07063A00300163

Identificació de l'element

| | |
|-----------------------|---|
| DENOMINACIÓ | Jardins de Son Moragues |
| CATEGORIA | Arquitectura Civil |
| TIPOLOGIA: | Jardins |
| ÚS: | Jardí |
| CRONOLOGIA: | Jardí de les cases S. XVIII. Jardí Alt S. XIX |
| AUTORIA | |
| ESTIL O ADSCRIPCIÓ | Italianitzant. Romàntic |



Descripció de l'element**Jardins de Son Moragues**CODI: **AC049/PE-A1**

A la part de llevant de les cases de Son Moragues es troba el jardí, construït originalment el 1797; és d'estil italianitzant. Està situat sobre un terraplè; una escala doble el connecta amb el primer pis de les cases. Hi destaca un brollador de planta ovalada i una exedra aferrada al costat del llevant, on s'ubica el grup escultòric dedicat a Catalina Homar (EM04/A).

A l'altra costat del camí d'accés a les cases es situa el Jardí de sa Muntanyeta, (o de la Bassa Rodona) fou construït per ordre d'Antoni Moragues el 1873, segons la data de damunt el portal d'accés. En un pedrís apareix la data de 1874 feta amb pedretes incrustades en el morter. És, doncs, anterior a l'adquisició de l'Arxiduc. Destaca, entre les marjades, la llarga escalonada que puja fins a la part superior, on es troba la gruta i la gran Bassa Rodona. Tant a la gruta com a diversos pedrissos apareix decoració feta amb incrustació de copinyes. A altres pedrissos, així com al portell de l'entrada es pot veure decoració de motius geomètrics i vegetals feta amb incrustació de pedretes damunt el morter.

BIBLIOGRAFIA I FONTS:

HABSBURG, 1991, 104-105. BYNE & STAPLEY, 1028, Lam. 6, 7, 8. TRIAS MERCANT, 1994, 144-145. CAÑELLAS SERRANO, 1997, 74-76.

Estat de conservació

| | | | | |
|-------------|--------------------------------------|----------|---------------------------------|-----------------------------------|
| ENTORN: | <input type="text" value="BO"/> | COBERTES | <input type="text"/> | Els jardins estan en restauració. |
| VOLUMETRIA | <input type="text" value="BO"/> | INTERIOR | <input type="text"/> | |
| ESTRUCTURA: | <input type="text" value="REGULAR"/> | JARDINS: | <input type="text" value="BO"/> | |
| FAÇANA: | <input type="text"/> | ALTRES: | <input type="text"/> | |

Protecció de l'element

NIVELL DE PROTECCIÓ: **PE-A1** USOS PERMESO

PROTECCIÓ LEGAL ESPECÍFICA:

DIRECTRIUS D'INTERVENCIÓ:

ELEMENTS MÉS DESTACATS A CONSERVAR:

Zona de protecció

Identificació espacial

Hotel Chopin/Hotel del artista

CODI:

AC050/B

| | |
|------------------------|------------------------------|
| MUNICIPI: | Valldemossa |
| NUCLI/ÀREA: | Valldemossa |
| CARRER/PLAÇA /CAMI: | Plaça Bartomeu Estaràs, 3 |
| PARCELA: | |
| POLIGON: | |
| U.T.M. - X: | 467518,88 |
| U.T.M. - Y: | 4395637,82 |
| URBÀ/RUSTIC: | URBÀ |
| PLANOL: | SU03 |
| ESCALA: | 1/1000 |



REF.CADASTRAL: 7658204DD6975N

Identificació de l'element

| | |
|-----------------------|--------------------------------|
| DENOMINACIÓ | Hotel Chopin/Hotel del artista |
| CATEGORIA | Arquitectura Civil |
| TIPOLOGIA: | Hotel |
| ÚS: | Residencial. Comercial |
| CRONOLOGIA: | Principis del segle XX |
| AUTORIA | Desconeguda |
| ESTIL O ADSCRIPCIÓ | Influència modernista |



Descripció de l'element**Hotel Chopin/Hotel del artista CODI:****AC050/B**

Coneguda casa urbana de tres pisos, paraments de pedra en verd amb cantoneres escairades i dos aiguavessos, construïda en les primeres dècades del segle XX arrel de la urbanització del carrer Blanquerna i la plaça actual. La planta baixa es desenvolupa sobre un sòcol de lloses de pedra poligonals i compta amb tres obertures a la planta baixa, un portal d'entrada, envoltat per dues finestres balconeres amb reixats de ferro forjat i estil modernista. Totes les obertures es troben recercades de pedra i en forma de faixes motllurades que atorguen gran unitat a tot l'edifici. Després d'una línia d'impоста s'aixeca el segon pis, amb tres finestres aliniades amb les del pis inferior. La central és balconera i compta de nou amb reixats. El porxo s'obri a l'exterior amb tres finestrons igualment recercats. Una cornisa de pedra dóna pas a la taulada, coberta amb teula tradicional.

Les façanes laterals de la casa han estat molt reformades. De fet, la lateral esquerra, junt a la carretera cap a Deià ha perdut en la darrera reforma tots els buits que la caracteritzaven, idèntics als de la façana central. Això és degut a que s'han adossat darrerament terrasses que les connecten amb les construccions veïnades. Aquestes minven la prestància de la casa i la percepció original dels seus volums aïllats.

L'edifici va ser l'Hotel Chopin entre 1931-43. En 1943 ofería dotze habitacions. Llavors passà a ser Hotel del Artista amb Bartomeu Estaràs (director del Parado de Valldemossa) entre 1943-1966. En aquesta època eren famoses les tertúlies que s'hi organitzaven, sempre amb la presència de destacats intel·lectuals. D'aquella època n'és testimoni el fresc que Norah Borges, germana de J. L. Borges pintà a l'escala de l'hotel.

BIBLIOGRAFIA I FONTS:

Vvaa: 1995, XVIII; Estaràs, L: 1995, XXV-XXVI; Julià, C: 1989, 7

Estat de conservació

| | | | | |
|-------------|--------------------------------------|-----------|---------------------------------|---|
| ENTORN: | <input type="text" value="BO"/> | COBERTES: | <input type="text" value="BO"/> | La pèrdua de les façanes laterals ha minvat en gran mesura els valors estilístics de l'edifici. Interior rehabilitat. |
| VOLUMETRIA: | <input type="text" value="REGULAR"/> | INTERIOR: | <input type="text" value="BO"/> | |
| ESTRUCTURA: | <input type="text" value="BO"/> | JARDINS: | <input type="text"/> | |
| FAÇANA: | <input type="text" value="REGULAR"/> | ALTRES: | <input type="text"/> | |

Protecció de l'element

NIVELL DE PROTECCIÓ: **B** USOS PERMESO

PROTECCIÓ LEGAL ESPECÍFICA:

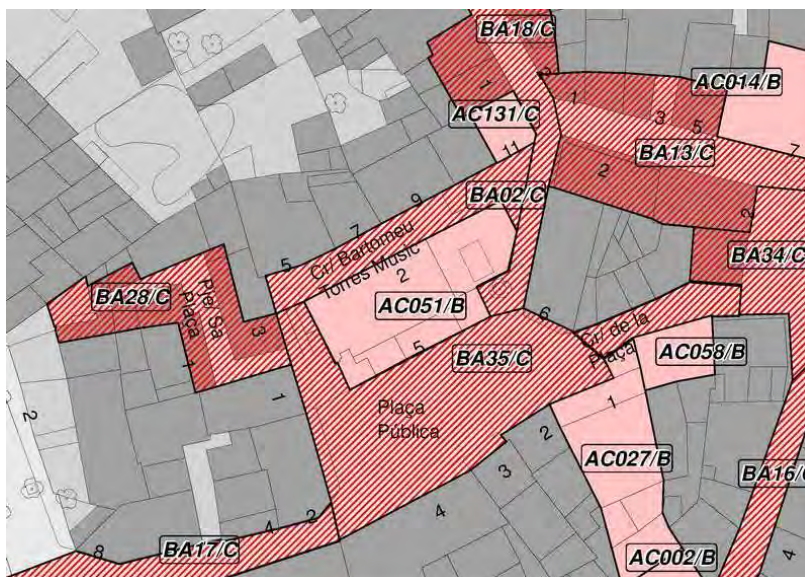
DIRECTRIUS D'INTERVENCIÓ:

ELEMENTS MÉS DESTACATS A CONSERVAR:

Zona de protecció

Identificació espacial **S'Hostal, Can Déu, Posada dels ermitans** CODI: **AC051/B**

| | |
|------------------------|----------------------|
| MUNICIPI: | Valldemossa |
| NUCLI/ÀREA: | Valldemossa |
| CARRER/PLAÇA /CAMI: | Plaça Pública, 5A-5C |
| PARCELA: | |
| POLIGON: | |
| U.T.M. - X: | 467829,78 |
| U.T.M. - Y: | 4395716,17 |
| URBÀ/RUSTIC: | URBÀ |
| PLANOL: | SU04 |
| ESCALA: | 1/1000 |



REF.CADASTRAL: 7959103DD6975 7959103DD6975N

Identificació de l'element

| | |
|-----------------------|--|
| DENOMINACIÓ | S'Hostal, Can Déu, Posada dels ermitans |
| CATEGORIA | Arquitectura Civil |
| TIPOLOGIA: | Posada |
| ÚS: | Residencial |
| CRONOLOGIA: | Segles XVIII-XIX |
| AUTORIA | Desconeguda |
| ESTIL O ADSCRIPCIÓ | Arquitectura tradicional |



Descripció de l'element**S'Hostal, Can Déu, Posada dels ermitans CODI:****AC051/B**

Posada urbana tradicional en tres plantes, dos aiguavessos i coberta a doble vessant, amb transformacions contemporànies. La façana presenta un cos afegit al primer aiguavés en època posterior a la resta de la casa. Aques està protagonitzat per un doble porxo porticat emmarcat entre dos cossos verticals. El pis inferior està suportat per columnes de basa quadrada, fust llis i senzills capitells dòrics que suporten quatre arcs escarsers molt oberts formant un porxo embigat que dona accés a l'interior. Aquest es tanca transversalment amb un nou arc escarser que descansa sobre una mènsula en forma de cul de llàntia.

El parament de la façana, de pedra en verd, presenta tres obertures principals recercades en pedra i marès en la part superior. En origen foren resoltes amb arcs rebaixats, però dues es reformaren en forma de llinda. També hi ha dos finestrons disposats de forma irregular. A més, un altre accés allindanat en la paret transversal que tanca el porxo pel costat occidental

El primer pis queda enllaçat amb l'inferior mitjançant pilastres de pedra que ascendeixen des dels carcanyols. Repeteix el porticat de la planta inferior, i s'obri a l'exterior en forma de balcó rematat per línies d'impоста, pilars de secció quadrada, motlures de bocell i de nou, quatre arcs escarsers. L'extrema obertura d'aquests arcs provocà probablement la necessitat de reforçar-ne dos amb mitjanades que destorben l'esveltesa del conjunt. Sobre aquesta planta una petita teulada dona accés al segon pis, amb façana de pedra en verd i dividit en dues parts per una mitjanada. Una meitat es troba aterassada i tancada per barana de ferro forjat, mentre l'altra està coberta de teula tradicional. El segon pis s'obre a l'exterior mitjançant petits finestrons i portals allindanats i presenta dos cossos afegits en època contemporània. El de la dreta, més important i de forma prismàtica, envolta una torre quadrada culminada per teulada aquatre vessants i una petita terrassa. Les façanes laterals i posterior estan resoltes en pedra en verd i algunes obertures petites de poca importància, sempre allindanades i amb finestrons sense recercar.

L'interior conserva l'entrada amb paviment de rajola de test i una cisterna i a l'esquerra una petita cuina amb ximeneia emblanquinada, piques de pedra i annexa la païssa amb les menjadores. Una petita escala puja a les estances superiors, reformades i cobertes amb embigats

BIBLIOGRAFIA I FONTS:

Habsburg, L. S. 1991, 82; Amengual, B; Fiol, G: 2003, 35; Valero et al: 1998, 112.

Estat de conservació

| | | | | |
|-------------|--------------------------------------|----------|---------------------------------|--|
| ENTORN: | <input type="text" value="BO"/> | COBERTES | <input type="text" value="BO"/> | |
| VOLUMETRIA | <input type="text" value="REGULAR"/> | INTERIOR | <input type="text" value="BO"/> | |
| ESTRUCTURA: | <input type="text" value="REGULAR"/> | JARDINS: | <input type="text"/> | |
| FAÇANA: | <input type="text" value="REGULAR"/> | ALTRES: | <input type="text"/> | |

Protecció de l'element

NIVELL DE PROTECCIÓ: **B** USOS PERMESO

PROTECCIÓ LEGAL ESPECÍFICA:

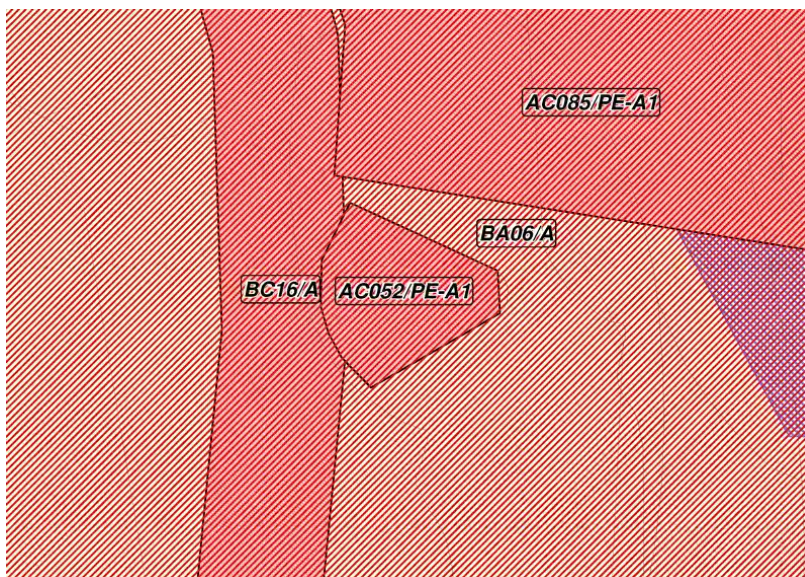
DIRECTRIUS D'INTERVENCIÓ:

ELEMENTS MÉS DESTACATS A CONSERVAR:

Zona de protecció

Identificació espacialJardí de sa Torre des Moro CODI: **AC052/PE-A1**


| | |
|------------------------|-------------|
| MUNICIPI: | Valldemossa |
| NUCLI/ÀREA: | |
| CARRER/PLAÇA /CAMI: | |
| PARCELA: | 1 |
| POLIGON: | 1 |
| U.T.M. - X: | 467183,92 |
| U.T.M. - Y: | 4398812,17 |
| URBÀ/RUSTIC: | RÚSTIC |
| PLANOL: | SR01 - SR02 |
| ESCALA: | 1/5000 |



REF.CADASTRAL: 07063A00100001

Identificació de l'element

| | |
|-----------------------|-----------------------------|
| DENOMINACIÓ | Jardí de sa Torre des Moro |
| CATEGORIA | Arquitectura Civil |
| TIPOLOGIA: | Jardí |
| ÚS: | Jardí |
| CRONOLOGIA: | Segle XIX, a partir de 1875 |
| AUTORIA | B. Ferrà, atribuït |
| ESTIL O ADSCRIPCIÓ | Historicista |



Descripció de l'element**Jardí de sa Torre des Moro**CODI: **AC052/PE-A1**

El jardí es troba a la part de migjorn de les cases de Miramar, més enllà de les marjades de conreu, a l'inici de la vessant més rocosa i inclinada del mur. El jardí és de petites dimensions i de disseny original, en el que es combinen el romanticisme i el gust classicista, amb evocacions simbòliques.

El jardí ocupa una plataforma rectangular construïda a mode d'una fortificació medieval. Es disposa a partir de dos grans murs atalussats de paret seca, els quals formen angle recte, al vèrtex es situa una torreta semicircular. Els murs i la torreta es coronen amb merlets quadrats i de remat piramidal. Al centre de la plataforma apareixen, dibuixats amb petites peces de marès, dos cercles amb un estel de nou puntes al seu interior, recordant figures lul·lianes. En una marjada superior, hi ha un safareig triangular; té murs escalonats a dos dels seus costats (actuen de terraplè) i es coronen amb hídries de marbre. En l'angle que formen els murs s'hi integrà com a brollador, un portal gòtic provinent de la casa Burgues de Ciutat.

La documentació epigràfica de l'Arxiduc amb Bartomeu Ferrà, arquitecte, permet establir la hipòtesi de l'autoria de l'arquitecte.

BIBLIOGRAFIA I FONTS:

ARXIDUC, 1991, 115-117; TRIAS MERCANT, 1994, 104; CAÑELLAS SERRANO, 1997, 148-154.

Estat de conservació

| | | | | |
|-------------|---------------------------------|----------|---------------------------------|--|
| ENTORN: | <input type="text" value="BO"/> | COBERTES | <input type="text"/> | L'estat actual és conseqüència d'una acurada restauració |
| VOLUMETRIA | <input type="text" value="BO"/> | INTERIOR | <input type="text"/> | |
| ESTRUCTURA: | <input type="text" value="BO"/> | JARDINS: | <input type="text" value="BO"/> | |
| FAÇANA: | <input type="text"/> | ALTRES: | <input type="text"/> | |

Protecció de l'element

NIVELL DE PROTECCIÓ: **PE-A1** USOS PERMESO

PROTECCIÓ LEGAL ESPECÍFICA:

DIRECTRIUS D'INTERVENCIÓ:

ELEMENTS MÉS DESTACATS A CONSERVAR:

Zona de protecció

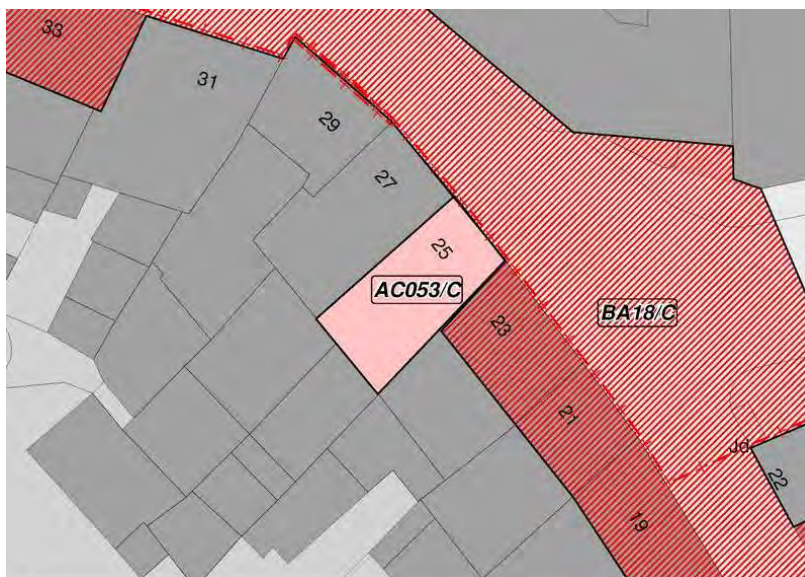
Identificació espacial

Cal sen Pere Bessó. Ca na Conxa

CODI:

AC053/C

| | |
|------------------------|------------------------------|
| MUNICIPI: | Valldemossa |
| NUCLI/ÀREA: | Valldemossa |
| CARRER/PLAÇA /CAMI: | Carrer de ses Filoses, 25 |
| PARCELA: | |
| POLIGON: | |
| U.T.M. - X: | 467797,87 |
| U.T.M. - Y: | 4395795,62 |
| URBÀ/RUSTIC: | URBÀ |
| PLANOL: | SU04 |
| ESCALA: | 1/1000 |



REF.CADASTRAL: 7859415DD69765

Identificació de l'element

| | |
|-----------------------|---------------------------------|
| DENOMINACIÓ | Cal sen Pere Bessó. Ca na Conxa |
| CATEGORIA | Arquitectura Civil |
| TIPOLOGIA: | Casa vilatana entre mitgeres |
| ÚS: | Habitatge |
| CRONOLOGIA: | Segles XIX-XX |
| AUTORIA | Desconeguda |
| ESTIL O ADSCRIPCIÓ | Arquitectura tradicional |



Descripció de l'element

Cal sen Pere Bessó. Ca na Conxa CODI:

AC053/C

Casa de tipologia vilatana de tres pisos, de façana estreta i desenvolupament en profunditat, que compta amb dos aiguavessos i coberta de teula tradicional a dues vessants.

L'originalitat de la casa radica en el tractament decoratiu de la façana. Presenta acabat de pedra amb juntes amb incrustacions de macolins i ornamentada amb grans ammonites petrificats. Aquesta està protagonitzat a més per un portal allindanat amb rebranques i llinda de pedra, decorat en la part superior amb una rajola de la Beata.

El primer i segon pisos presenten distint tractament de la pedra en verd i el pas de les cantoneres sense cairejar cap a les cairejades. S'obren a l'exterior per dues finestres en línia amb el portal citat, també allindanades i recercades de morter. La del primer pis compta amb empitador. És molt probable que aquestes plantes s'afegissen en la darrera reforma important de la casa, ja al segle XX. Una doble filera de teules dóna pas a la coberta, a doble vessant.

BIBLIOGRAFIA I FONTS:

Fournier, S: 2001, XLVI

Estat de conservació

| | | | | |
|-------------|---------------------------------|-----------|---------------------------------|---|
| ENTORN: | <input type="text" value="BO"/> | COBERTES: | <input type="text" value="BO"/> | Interiors no visitats. Només s'ha pogut visitar l'exterior. |
| VOLUMETRIA: | <input type="text" value="BO"/> | INTERIOR: | <input type="text"/> | |
| ESTRUCTURA: | <input type="text" value="BO"/> | JARDINS: | <input type="text"/> | |
| FAÇANA: | <input type="text" value="BO"/> | ALTRES: | <input type="text"/> | |

Protecció de l'element

NIVELL DE PROTECCIÓ: **C** USOS PERMESO: Segons el règim d'usos establert a les Normes Subsidiàries

PROTECCIÓ LEGAL ESPECÍFICA: Sense protecció legal específica.

DIRECTRIUS D'INTERVENCIÓ: Admissibles: les permeses a l'article 11 de les Normes
Preferents: Eliminar cablejats i instal·lacions elèctriques de la façana

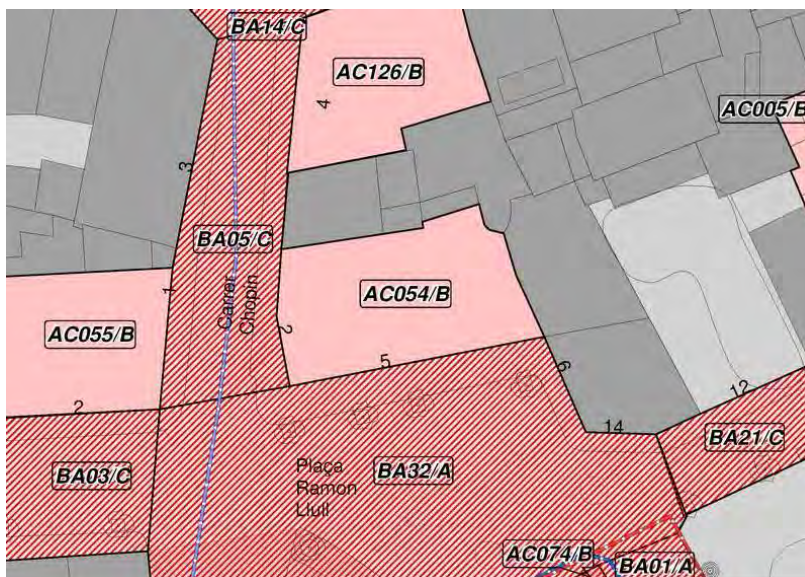
ELEMENTS MÉS DESTACATS A CONSERVAR: Ammonites de la façana.

Zona de protecció

Sense zona de protecció.

Identificació espacial **Hotel la Cartuja/ Ca l'amo en Biel/ Capuccino** CODI: **AC054/B**

| | |
|------------------------|----------------------|
| MUNICIPI: | Valldemossa |
| NUCLI/ÀREA: | Valldemossa |
| CARRER/PLAÇA /CAMI: | Plaça Ramon Llull, 5 |
| PARCELA: | |
| POLIGON: | |
| U.T.M. - X: | 467648,97 |
| U.T.M. - Y: | 4395646,34 |
| URBÀ/RUSTIC: | URBÀ |
| PLANOL: | SU03 |
| ESCALA: | 1/1000 |



REF.CADASTRAL: 7758511DD6975N

Identificació de l'element

| | |
|-----------------------|---|
| DENOMINACIÓ | Hotel la Cartuja/ Ca l'amo en Biel/ Capuccino |
| CATEGORIA | Arquitectura Civil |
| TIPOLOGIA: | Hostal |
| ÚS: | Restauració |
| CRONOLOGIA: | Finals del segle XIX |
| AUTORIA | Desconeguda |
| ESTIL O ADSCRIPCIÓ | Eclèctic |



Descripció de l'element**Hotel la Cartuja/ Ca l'amo en Biel/ Capuccino CODI:****AC054/B**

Casa d'una planta i porxo, que té la façana principal a la Plaça Ramon Llull organitzada segons la tipologia dels hostals, tradicionalment porticada. Compta amb quatre arcs rebaixats de pedra grisa que contrasten amb la pedra rosada, col·locada en verd, que domina la façana. A la planta del porxo quatre finestres allindanades i en línia amb els arcs inferiors estan flanquejades per petites columnes dòriques incrustades en petits entrants angulars que fan de fornícula, creant ritme. Finalment es troba la coberta, resolta amb doble filera de teules.

La façana lateral està acabada amb pedra verda i cantoneres escairades icompta amb un mur afegit que s'aixeca sobre la teulada en la part esquerra, de construcció relativament recent. Al costat contrari s'observa un fúmeral i darrere un petit altell amb teulada a dues vessants i ximeneia.

L'edifici es dedicà a la funció d'hostal des de la seva construcció en 1898, de mà de Toni Mercant, conegut com "l'amo en Marió". Fou inaugurat en 1899 i després es convertí en Hotel la Cartuja fins devers 1935. En aquella època comptava amb botiga de queviures i cafè a la planta baixa, i cinc habitacions, cuina i menjador al pis superior. Posteriorment l'hotel es tancà i es convertí en cafè i restaurant, com ha perdurat fins el dia d'avui. Recentment s'ha reformat, deixant la major part de la planta oberta, separant-se només els dos aiguavessos. A la planta baixa s'observa el sòtil resolt amb un embigat de llenyam.

BIBLIOGRAFIA I FONTS:

Vvaa: 1995, XVIII; Juan, F: 1995, XXIV-XV; Serrano, P. B: 1997, XLIV.

Estat de conservació

| | | | | |
|-------------|--------------------------------------|-----------|---------------------------------|------------------------------------|
| ENTORN: | <input type="text" value="BO"/> | COBERTES: | <input type="text" value="BO"/> | Rehabilitat i adaptat a nous usos. |
| VOLUMETRIA: | <input type="text" value="BO"/> | INTERIOR: | <input type="text" value="BO"/> | |
| ESTRUCTURA: | <input type="text" value="BO"/> | JARDINS: | <input type="text"/> | |
| FAÇANA: | <input type="text" value="REGULAR"/> | ALTRES: | <input type="text"/> | |

Protecció de l'element

NIVELL DE PROTECCIÓ: **B** USOS PERMESO: Segons el règim d'usos establert a les Normes Subsidiàries

PROTECCIÓ LEGAL ESPECÍFICA: Sense protecció legal específica.

DIRECTRIUS D'INTERVENCIÓ: Admissibles: les permeses a l'article 10 de les Normes
Preferents: La major part de l'edifici resta ocult darrera les instal·lacions pròpies de la seva funció actual (tendals). Seria recomanable estudiar una fórmula per minimitzar l'impacte d'aquests elements.

ELEMENTS MÉS DESTACATS A CONSERVAR:

Zona de protecció

Sense zona de protecció.

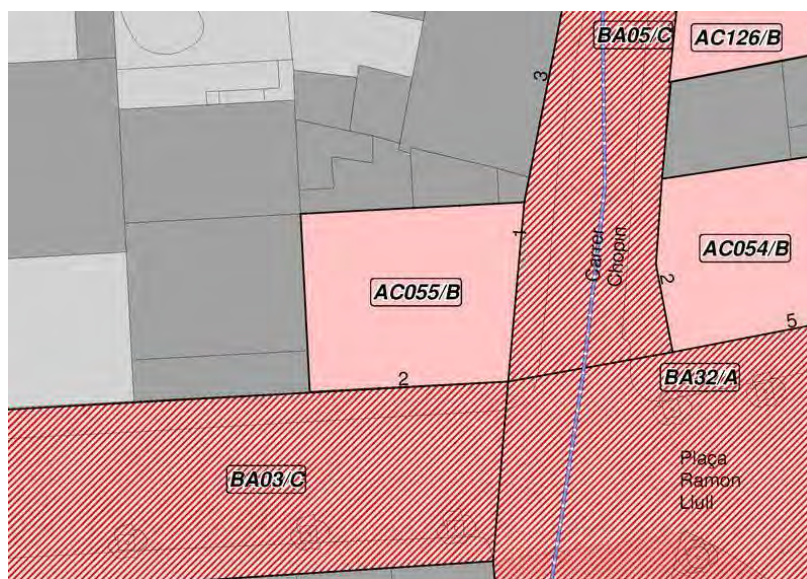
Identificació espacial

Hotel Turismo/Can Reüll

CODI:

AC055/B

| | |
|------------------------|-------------------|
| MUNICIPI: | Valldemossa |
| NUCLI/ÀREA: | Valldemossa |
| CARRER/PLAÇA /CAMI: | Via Blanquerna, 2 |
| PARCELA: | |
| POLIGON: | |
| U.T.M. - X: | 467626,86 |
| U.T.M. - Y: | 4395643,35 |
| URBÀ/RUSTIC: | URBÀ |
| PLANOL: | SU03 |
| ESCALA: | 1/1000 |



REF.CADASTRAL: 7758202DD6975N

Identificació de l'element

| | |
|-----------------------|-------------------------|
| DENOMINACIÓ | Hotel Turismo/Can Reüll |
| CATEGORIA | Arquitectura Civil |
| TIPOLOGIA: | Hotel |
| ÚS: | Habitatge. Comercial |
| CRONOLOGIA: | 1917 |
| AUTORIA | Desconeguda |
| ESTIL O ADSCRIPCIÓ | Regionalista |



Descripció de l'element

Hotel Turismo/Can Reüll CODI:

AC055/B

Casa urbana en cantonera de tres plantes situat entre la Via Blanquerna i el carrer Chopin. Presenta façanes acabades en verd i cantoneres de pedra escairades, molt desenvolupades. Presenta una estructura organitzada entorn de l'aliniació de les obertures. La façana principal, amb entrada per la Via Blanquerna, s'organitza en tres verticals. El pis inferior mostra, sobre un sòcol de pedra verda, un portal principal i dues finestres laterals recercades de pedra maresa combinant formes rectangulars i curvilínies. Baix aquestes darreres, s'obren les finestres d'un semisoterrani. Després d'una línia d'impоста es troba el pis noble, amb tres finestres balconeres, de les quals la central compta amb balcó volat sobre mènsules, tancat per reixes de ferro. El porxo s'obri a l'exterior amb tres finestrons. Totes les obertures mostren el mateix recercat de marès llis que constitueix un dels trets identificatius de l'edificació. Una cornisa desenvolupada i arrodonida en l'angle de trobada de les façanes, dóna pas a la coberta, de teula tradicional. La façana lateral es desenvolupa seguint les mateixes pautes estructurals i decoratives però compta només amb dues línies d'obertures i el segon pis presenta finestres.

L'edifici es dedicà primer a l'hoteleria, establint-se "l'hotel Turismo", amb un cafè en 1917 i després es conegué com a hotel de Can Reüll fins a 1971. Aquest establiment hotelier tengué en principi vuit habitacions. En la dècada dels quaranta es reformà per augmentar les habitacions fins a onze i a més s'afegiren les instal·lacions de la calefacció i dos banys. En els anys setanta, després d'una nova reforma s'hi obriren les actuals oficines de Sa Nostra en el pis inferior i els superiors s'habilitaren com a vivendes. L'interior es troba per tant molt transformat.

BIBLIOGRAFIA I FONTS:**Estat de conservació**

| | | | | |
|-------------|---------------------------------|-----------|---------------------------------|---------------------------------------|
| ENTORN: | <input type="text" value="BO"/> | COBERTES: | <input type="text" value="BO"/> | Interior rehabilitat per a nous usos. |
| VOLUMETRIA: | <input type="text" value="BO"/> | INTERIOR: | <input type="text" value="BO"/> | |
| ESTRUCTURA: | <input type="text" value="BO"/> | JARDINS: | <input type="text"/> | |
| FAÇANA: | <input type="text" value="BO"/> | ALTRES: | <input type="text"/> | |

Protecció de l'element

NIVELL DE PROTECCIÓ: **B** USOS PERMESO: Segons el règim d'usos establert a les Normes Subsidiàries

PROTECCIÓ LEGAL ESPECÍFICA: Sense protecció legal específica.

DIRECTRIUS D'INTERVENCIÓ: Admissibles: les permeses a l'article 10 de les Normes
Preferents: Eliminar els cablejats i instal·lacions elèctriques de la façana.

ELEMENTS MÉS DESTACATS A CONSERVAR: Sense elements associats.

Zona de protecció

Sense zona de protecció.

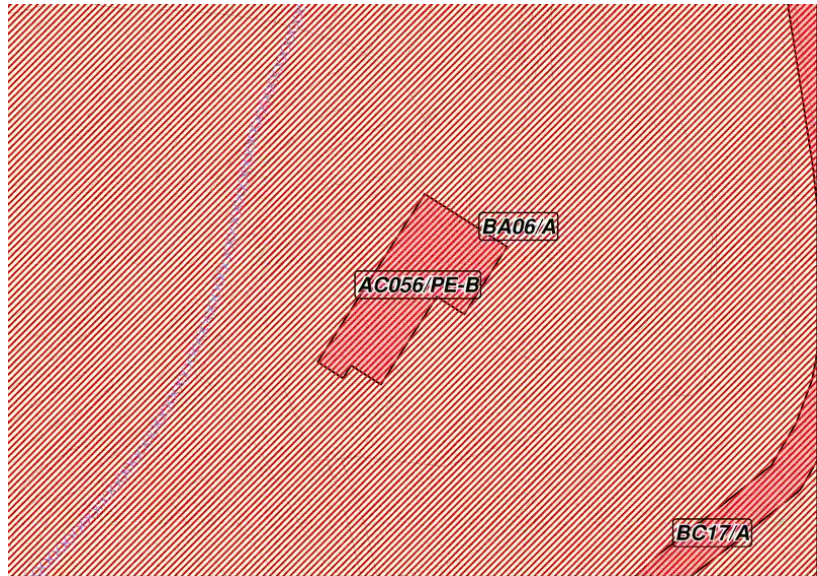
Identificació espacial

Cases de Font Figuera

CODI:

AC056/PE-B

| | |
|------------------------|-------------|
| MUNICIPI: | Valldemossa |
| NUCLI/ÀREA: | Valldemossa |
| CARRER/PLAÇA /CAMI: | |
| PARCELA: | 10 |
| POLIGON: | 1 |
| U.T.M. - X: | 465568,31 |
| U.T.M. - Y: | 4397380,69 |
| URBÀ/RÚSTIC: | RÚSTIC |
| PLANOL: | SR01 |
| ESCALA: | 1/5000 |



REF.CADASTRAL: 07063A00100010

Identificació de l'element

| | |
|-----------------------|-----------------------------|
| DENOMINACIÓ | Cases de Font Figuera |
| CATEGORIA | Arquitectura Civil |
| TIPOLOGIA: | Casa de possessió |
| ÚS: | Habitatge |
| CRONOLOGIA: | Segles XIX i XX |
| AUTORIA | |
| ESTIL O ADSCRIPCIÓ | Arquitectura tradicional |



Descripció de l'element

Cases de Font Figuera

CODI:

AC056/PE-B

Casa aïllada, de planta rectangular, de dues crugies, amb planta baixa (semisoterrada) i dues plantes més. Les parets mestres són de pedra. La coberta superior és de teulada a doble vessant, de teula àrab. Estructuralment, la construcció original ha estat molt modificada, amb noves obertures, annexió de porxadetes i dotació de balustrades. Aquestes no presenten cap interès patrimonial.

BIBLIOGRAFIA I FONTS:

TRIAS MERCANT, 1994, 194; CAÑELLAS SERRANO, 1997, 78.

Estat de conservació

| | | | | |
|-------------|---------------------------------|-----------|---------------------------------|---|
| ENTORN: | <input type="text" value="BO"/> | COBERTES: | <input type="text" value="BO"/> | Estat actual conseqüència d'una desafortunada reforma al segle XX. La construcció de la casa es va iniciar a finals del segle XIX, a manera de dues torres de planta quadrada, alineades. Posteriorment es varen esbucar. |
| VOLUMETRIA: | <input type="text" value="BO"/> | INTERIOR: | <input type="text" value="BO"/> | |
| ESTRUCTURA: | <input type="text" value="BO"/> | JARDINS: | <input type="text"/> | |
| FAÇANA: | <input type="text" value="BO"/> | ALTRES: | <input type="text"/> | |

Protecció de l'elementNIVELL DE PROTECCIÓ: **PE-B**

USOS PERMESO

Segons el règim d'usos establert a les Normes Subsidiàries

PROTECCIÓ LEGAL ESPECÍFICA:

BIC. Inclòs al Catàleg de Béns Immobles Lloc Històric de l'Axiduc, clau: 026.

DIRECTRIUS D'INTERVENCIÓ:

Admissibles: Les previstes en el Pla Especial

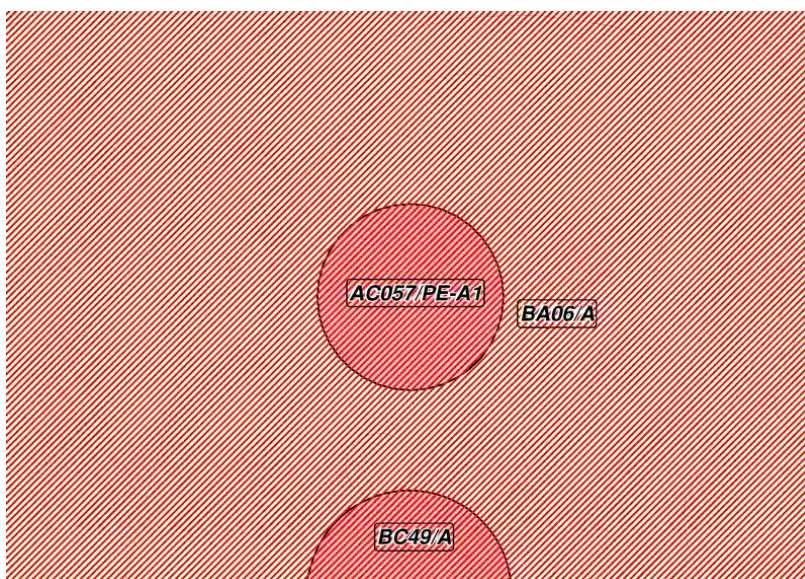
Preferents: mantenir la volumetria, sense augments.

ELEMENTS MÉS DESTACATS A CONSERVAR:**Zona de protecció**

Sense zona de protecció.

Identificació espacial **Capella del beat Ramon Llull** CODI: **AC057/PE-A1**

| | |
|------------------------|-------------|
| MUNICIPI: | Valldemossa |
| NUCLI/ÀREA: | Valldemossa |
| CARRER/PLAÇA /CAMI: | |
| PARCELA: | 4 |
| POLIGON: | 1 |
| U.T.M. - X: | 466867,48 |
| U.T.M. - Y: | 4398753,33 |
| URBÀ/RÚSTIC: | RÚSTIC |
| PLANOL: | SR01 |
| ESCALA: | 1/5000 |



REF.CADASTRAL: 07063A00100004

Identificació de l'element

| | |
|-----------------------|------------------------------|
| DENOMINACIÓ | Capella del beat Ramon Llull |
| CATEGORIA | Arquitectura Religiosa |
| TIPOLOGIA: | Capella-mirador |
| ÚS: | Mirador |
| CRONOLOGIA: | Segle XIX, 1877-1880. |
| AUTORIA | Friedrich Wachsmann |
| ESTIL O ADSCRIPCIÓ | Neoromànic |



Descripció de l'element**Capella del beat Ramon Llull**CODI: **AC057/PE-A1**

Situada en un penyal que domina bona part dels paisatge arxiducal. S'hi accedeix per un pont, des del camí i les escalonades que hi davallen des les berenador de la Capella. És la construcció de nova planta més emblemàtica de l'Arxiduc i la que ocupa més espai a les seves descripcions de Miramar. A l'actualitat està en ruïna i ha perdut algunes de les parts originals com la cúpula, la llanterna, la portada i la part de l'absis.

S'aixeca damunt un penyal aïllat al qual s'accedeix per un pont de 5 m de llum. Al penyal si va fer una plataforma de 8'80 m de diàmetre, voltada per una barana de ferro.

La capella, construïda amb pedra calcària i pedra de Santanyí, és de planta rodona, de 6'50 m de diàmetre; disposava d'absis semicircular i estava coberta amb cúpula de mitja taronja, al centre de la qual sobresortia una llanterna amb també decorat amb finestres coronelles. La coberta era de teulada cònica de pedra de Santanyí. S'accedia a la capella per una escala de cinc graons. El portal d'ingrés formava un arc rodó sota portada també d'arc semicircular, sostinguda per parells de columnes i coberta amb frontó triangular. Es conserven les rebranques adossades als murs de la capella.

A l'interior es conserva l'altar, de pedra de Santanyí, sobre el qual hi ha la peana on figurava l'estàtua de Ramon Llull –actualment a les cases de Miramar-. El trespol forma un mosaic de lloses de marbres que combinen colors foscos i vermells procedents de Miramar, Deià, Puigpunyent i Binissalem, entorn una creu de marbre vetejat d'Artà.

BIBLIOGRAFIA I FONTS:

ARXIDUC, 1987, 16; ARXIDUC, 1990, 67-68 i 87; CAÑELLAS SERRANO, 1997, 155-163; ROSSELLÓ, 1910, 70-71 i 99. Arxiu de Bartomeu Ferrà.

Estat de conservació

| | | | | |
|-------------|--------------------------------------|-----------|-------------------------------------|---|
| ENTORN: | <input type="text" value="REGULAR"/> | COBERTES: | <input type="text" value="DOLENT"/> | Estat de runa, a causa del llamp que li va pegar el 1975. |
| VOLUMETRIA: | <input type="text" value="REGULAR"/> | INTERIOR: | <input type="text" value="DOLENT"/> | |
| ESTRUCTURA: | <input type="text" value="DOLENT"/> | JARDINS: | <input type="text"/> | |
| FAÇANA: | <input type="text" value="DOLENT"/> | ALTRES: | <input type="text"/> | |

Protecció de l'element

NIVELL DE PROTECCIÓ: **PE-A1** USOS PERMESO: Segons el règim d'usos establert a les Normes Subsidiàries

PROTECCIÓ LEGAL ESPECÍFICA: BIC. Inclòs al Catàleg de Béns Immobles Lloc Històric de l'Arxiduc, clau: 030.

DIRECTRIUS D'INTERVENCIÓ: Admissibles: Les previstes en el Pla Especial
Preferents: consolidació de la ruïna. És urgent, consolidar el mirador i la barana que envolten la capella, per tal d'evitar desgràcies humanes.

ELEMENTS MÉS DESTACATS A CONSERVAR: Pont d'accés. Trespol original. Altar. Rebranques dels murs de la capella.

Zona de protecció

Sense zona de protecció.

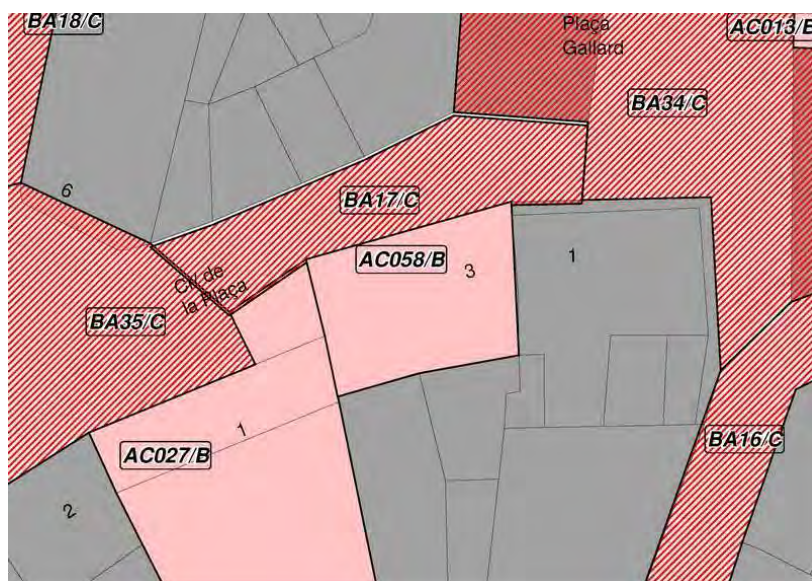
Identificació espacial

Cal sabater Biela

CODI:

AC058/B

| | |
|------------------------|--------------------------|
| MUNICIPI: | Valldemossa |
| NUCLI/ÀREA: | |
| CARRER/PLAÇA /CAMI: | Carrer de la Plaça, 3-3A |
| PARCELA: | |
| POLIGON: | |
| U.T.M. - X: | 467854,87 |
| U.T.M. - Y: | 4395710,75 |
| URBÀ/RUSTIC: | URBÀ |
| PLANOL: | SU04 |
| ESCALA: | 1/1000 |



REF.CADASTRAL: 07063A00309013

Identificació de l'element

| | |
|-----------------------|------------------------------|
| DENOMINACIÓ | Cal sabater Biela |
| CATEGORIA | Arquitectura Civil |
| TIPOLOGIA: | Casa vilatana entre mitgeres |
| ÚS: | Habitatge |
| CRONOLOGIA: | Segle XVII |
| AUTORIA | Desconeguda |
| ESTIL O ADSCRIPCIÓ | Arquitectura tradicional |



Descripció de l'element

Cal sabater Biela CODI:

AC058/B

Casa vilatana de dos aiguavessos amb planta baixa i pis, amb façana acabada amb pedra en verd i cantoneres de pedra sense escairar, coberta amb teulada tradicional. Avui es troba dividida en dues propietats.

El pis inferior presenta dos portals. El més antic, de mig punt, es de pedra i té inscrita una rajoleta de la Beata. A la dreta s'obrí en època contemporània un segon portal de llinda, de pedra i marès en la part superior. També té una rajoleta de la Beata. Els dos mostren l'anivellament del sol que s'hagué de fer en la casa per contrarrestar la pendent del carrer

El pis superior s'obri a l'exterior mitjançant dues finestres aliniades amb els portals inferiors. Es troben recercades de morter pintat de blanc i donen pas a una coberta de doble filera de teules.

Les teules són l'element més interessant de la casa ja que presenten decoracions pintades bastant ben conservades. Entre les inscripcions existents, fetes en almàngara vermells es llegeix " Alado /sea el / ltisimo" ; "1689 /maij"; "IHS"; "Ioan Es /teve"; "Maria /madre de / gratie". La resta presenta motius geomètrics, quadrículats, corbs o estrellats.

BIBLIOGRAFIA I FONTS: Colom, A. X: 2011, LI-LII; Cañellas, N. S: 1989, 12-14

Estat de conservació

| | | | | |
|-------------|---------------------------------|-----------|---------------------------------|---|
| ENTORN: | <input type="text" value="BO"/> | COBERTES: | <input type="text" value="BO"/> | Interiors no visitats. Només s'ha pogut visitar l'exterior. |
| VOLUMETRIA: | <input type="text" value="BO"/> | INTERIOR: | <input type="text"/> | |
| ESTRUCTURA: | <input type="text" value="BO"/> | JARDINS: | <input type="text"/> | |
| FAÇANA: | <input type="text" value="BO"/> | ALTRES: | <input type="text"/> | |

Protecció de l'element

NIVELL DE PROTECCIÓ: **B** USOS PERMESO Segons el règim d'usos establert a les Normes Subsidiàries

PROTECCIÓ LEGAL ESPECÍFICA: Sense protecció legal específica.

DIRECTRIUS D'INTERVENCIÓ: Admissibles: les permeses a l'article 10 de les Normes
 Preferents: eliminar cablejats de la façana, substituir conduccions d'aigua de plàstic, substituir els recercats blancs de les finestres per aquells que més s'ajustin a l'original, consolidar el parament de la façana i substituir el ciment degut a adobs recents per materials tradicionals, acometre tasques de conservació de les teules pintades.

ELEMENTS MÉS DESTACATS A CONSERVAR: Portal rodó d'ingrés. Teules pintades.

Zona de protecció

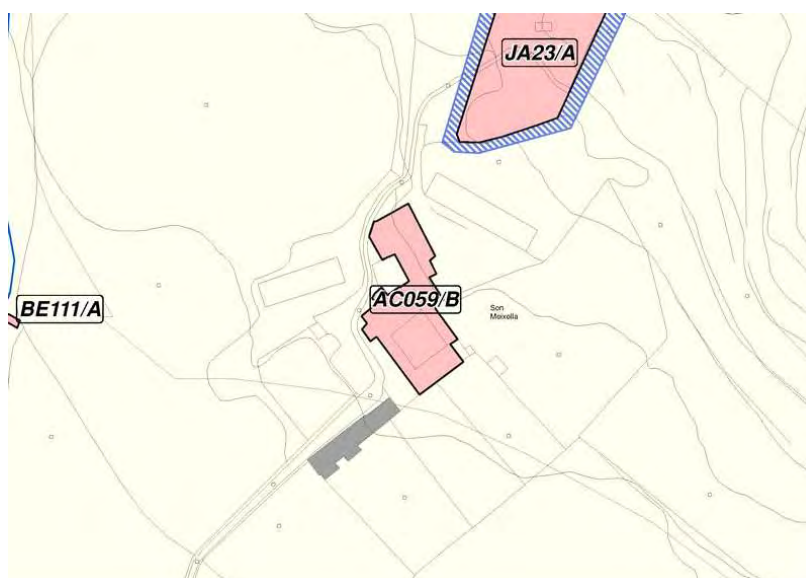
Sense zona de protecció.

Identificació espacial

Son Maixella CODI:

AC059/B


| | |
|------------------------|-------------|
| MUNICIPI: | Valldemossa |
| NUCLI/ÀREA: | Valldemossa |
| CARRER/PLAÇA /CAMI: | |
| PARCELA: | 217 |
| POLIGON: | 3 |
| U.T.M. - X: | 469743,7 |
| U.T.M. - Y: | 4390916,51 |
| URBÀ/RUSTIC: | RÚSTIC |
| PLANOL: | SR08 |
| ESCALA: | 1/5000 |



REF.CADASTRAL: 07063A00300217

Identificació de l'element

| | |
|-----------------------|--------------------------------|
| DENOMINACIÓ | Son Maixella |
| CATEGORIA | Arquitectura Civil |
| TIPOLOGIA: | Cases de possessió |
| ÚS: | Habitatge. Agrícola ramader |
| CRONOLOGIA: | Segles XIV- XIX |
| AUTORIA | Desconeguda |
| ESTIL O ADSCRIPCIÓ | Arquitectura tradicional |



Descripció de l'element

Son Maixella CODI:

AC059/B

Les cases de son Maixella estan situades després de s'Estret, al principi de la vall que aquest forma. Es troben documentades ja en el segle XV i foren ampliant-se al llarg del temps encara que l'època de major creixement fou el segle XIX.

Consten d'una façana atalussada de pedra verda que s'aixeca sobre una carrera. L'entrada principal és un portal de mig punt de pedra flanquejat per colcadors amb pedrissos i coronat per l'escut dels Maixella; als pisos superiors hi ha algunes finestres allindanades i una torre d'origen medieval amb les restes d'un matacà desaparegut. El cos esquerre mostra una rampa esglaonada que pujava a la porxada dels graners de la tafona. El de la dreta de la façana reflecteix dues plantes amb quatre finestres cada una.

L'arc d'entrada dóna accés a un vestíbul embigat. A l'esquerra es troba la capella amb un retaule de tela pintada. Un arc ogival molt obert dóna accés a la clastra, molt espaiosa i empedrada de grans lloses, protagonitzada per un coll de cisterna i la seva piqueta, a més d'alguns arbres. A la dreta es troben les cases dels senyors. Enfront i a l'esquerra les estances dedicades a la producció agrícola i als treballadors.

La part de l'esquerra es troba coberta amb una porxada sostinguda per una columna d'estil barroc i tradició jònica amb relleus de caps mitològics. La coberta és de teula tradicional. Aquesta zona combina els emblanquinats amb els referits amb pedrolí incrustat. Es conserven encara l'espai de l'antiga tafona desmuntada i dividida en dues plantes. Es conserva, encara que reformada, la coberta d'un aiguavés. També es pot veure la cuina dels amos empedregada i emblanquinada, amb la pica d'escurar feta amb pedra de la possessió i una foganya tradicional amb campana, pinte i la llar enmig. L'ala nord conserva les estables després d'un portal de llinda i el sòl empedrat.

La zona dels senyors mostra també la façana referida amb pedrolí incrustat i té dos portals allindanats i una finestra. El més gran té rebranques en forma de pilastres motllurades en forma de capitell. Sobre aquesta es distribueixen les finestres descentrades amb empits motllurats. El mur mostra restes d'una porxada oberta amb arcs rebaixats, avui tapiada. A l'interior destaquen l'escala principal per pujar al pis noble i les pintures murals de temàtica al·legòrica que es van fer al menjador durant el segle XIX a instàncies dels propietaris: Marià Villalonga i Isabel Despuig. Expliquen la prosperitat econòmica de la finca, que desstacà especialment per la seva producció de llana prové d'aquella època.

BIBLIOGRAFIA I FONTS: Habsburg, L. S: 1995, 334; Bauçà de Mirabò, C: 2010.

Estat de conservació

| | | | | |
|-------------|---------------------------------|-----------|---------------------------------|---|
| ENTORN: | <input type="text" value="BO"/> | COBERTES: | <input type="text" value="BO"/> | La restauració de les pintures murals finalitzada en l'any 2009 dotà la finca d'una gran originalitat en el context de les possessions mallorquines. Es sap que altres estances també en tenien |
| VOLUMETRIA: | <input type="text" value="BO"/> | INTERIOR: | <input type="text" value="BO"/> | |
| ESTRUCTURA: | <input type="text" value="BO"/> | JARDINS: | <input type="text" value="BO"/> | |
| FAÇANA: | <input type="text" value="BO"/> | ALTRES: | <input type="text"/> | |

Protecció de l'element

NIVELL DE PROTECCIÓ: **B** USOS PERMESO Segons el règim d'usos establert a les Normes Subsidiàries

PROTECCIÓ LEGAL ESPECÍFICA: Sense protecció legal específica.

DIRECTRIUS D'INTERVENCIÓ: Admissibles: les permeses a l'article 10 de les Normes
Preferents: Cal arreglar alguns paraments interiors com els de la cuina dels amos, on s'observen humitats en el murs.

ELEMENTS MÉS DESTACATS A CONSERVAR: Torre, escut dels Maixella en la façana, façanes amb referits de pedrolí incrustat, cuina dels amos amb els seus elements, columna barroca de la clastra, cisterna i pica.

Zona de protecció

Sense zona de protecció.

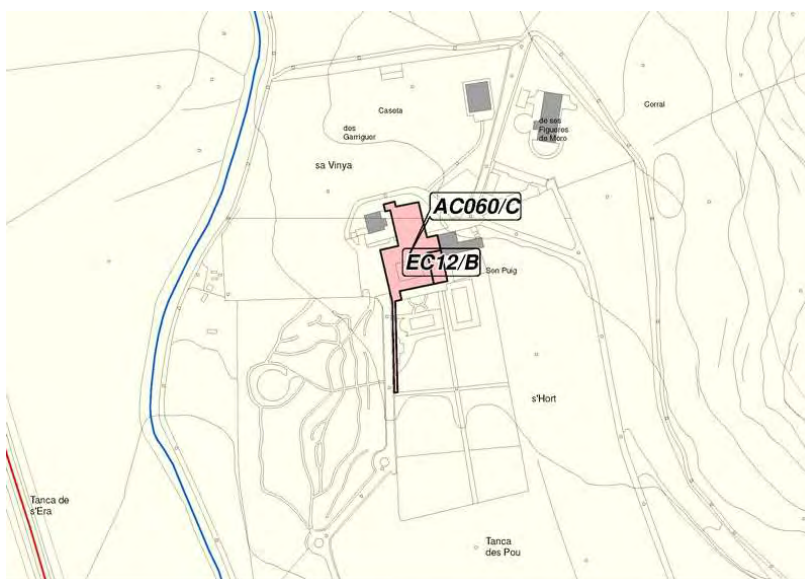
Identificació espacial

Son Puig dels Llorers

CODI:

AC060/C


| | |
|------------------------|-------------|
| MUNICIPI: | Valldemossa |
| NUCLI/ÀREA: | Valldemossa |
| CARRER/PLAÇA /CAMI: | |
| PARCELA: | 900 |
| POLIGON: | 3 |
| U.T.M. - X: | 469450,58 |
| U.T.M. - Y: | 4391971,82 |
| URBÀ/RÚSTIC: | RÚSTIC |
| PLANOL: | SR07-SR08 |
| ESCALA: | 1/5000 |



REF.CADASTRAL: 07063A00309000

Identificació de l'element

| | |
|-----------------------|------------------------|
| DENOMINACIÓ | Son Puig dels Llorers |
| CATEGORIA | Arquitectura Civil |
| TIPOLOGIA: | Cases de possessió |
| ÚS: | Habitatge |
| CRONOLOGIA: | Datable al segle XIX |
| AUTORIA | Desconeguda |
| ESTIL O ADSCRIPCIÓ | Tradicional/Manierisme |



Descripció de l'element

Son Puig dels Llorers CODI:

AC060/C

Cases de possessió organitzades en quatre cossos entorn una clastra central de planta quadrangular. L'objecte del catàleg és el cos de la façana, la clastra i les restes dels horts annexos. La façana és de gran originalitat, tant pel disseny com per la tipologia dels seus elements, i de clara vocació estilística manierista. És d'estructura de paret en verd, amb referit amb incrustacions de pedreny entre les juntes, cantoneres de marès, planta baixa i pis, i coberta de teulada. La cornisa és de recent construcció. El portal forà s'obre al bell mig de la façana; és d'arc de mig punt definit per rebranques i dovelles de pedres encoixinades, i delimitat a banda i banda per dues pilastres superposades, rematades per piràmides amb bolla. Al centre de la llinda, un gran escut de la família Morell, timbrat amb un casc d'armadura, sota el qual hi ha una carassa antropomòrfica amb la llengua fora. Volutes i caps de lleó als costats exteriors i, a la part inferior, una cara de dona amb el cap cobert amb mocador. Dues volutes, a manera de definició d'un petit frontó, uneixen l'estructura del portal amb la finestra superior en eix. És de llinda, amb empit i definida per pilastres amb base decorada amb pedra rodona en relleu, fust motllurat i sensiblement encoixinat, i capitells motllurats, sobre els que hi ha dues peanes rematades per bolles sobre piràmides. A sobre, la llinda d'una peça de pedra motllurada, en el centre de la qual hi ha inscrita la data 1608. Remata un frontó conopial, coronat per piràmide amb bolla. A banda i banda de l'eix central, en la planta noble, s'obren quatre finestres que repeteixen el model de la central, sense inscripció. La finestra de l'extrem dret presenta la llinda trencada, fermada amb una grapa de ferro. La clastra està delimitada en els quatre costats per cossos de tres alçades, en els que s'obren els vans arrencats regularment. Són majoritàriament de llinda, emmarcats amb referit en blanc. En planta baixa hi ha un portal rodó, que sembla original, ara cegat. L'empedrat és de nova factura. Al centre, una pica octogonal de pedra i un brollador al centre, que no és original. En un angle de la clastra, el coll de la cisterna, de pedra, amb un escut de llinatge no identificat, dibuixat a mig camper. El cos de ponent està rematat per una espadanya, amb remat semicircular on hi ha inscrita la data 1872, coronat per una creu. En línia amb les cases, davant la façana de migjorn, hi ha dues grans marjades que estaven destinades als horts. Hi ha algunes restes de canaletes i dos bancs adossats a les parets perimetrals. A l'actualitat es manté la idea de l'hort, combinada amb jardí. Tot i l'interès artístic de la façana, les característiques estilístiques d'aquesta no refrenden la data de 1608, segons consta inscrita. És més probable que la configuració actual derivi d'una reforma del darrer terç del segle XIX, que coincidiria amb la data inscrita a l'espadanya. La resta de les cases han estat reconstruïdes com a conseqüència de la runa en que es trobaven.

BIBLIOGRAFIA I FONTS:

Ripoll, M: 2008, XXIVXXXVI.

Estat de conservació

| | | | | |
|-------------|---------------------------------|-----------|---------------------------------|---|
| ENTORN: | <input type="text" value="BO"/> | COBERTES: | <input type="text" value="BO"/> | Interiors i cobertes restaurades i rehabilitades. |
| VOLUMETRIA: | <input type="text" value="BO"/> | INTERIOR: | <input type="text" value="BO"/> | |
| ESTRUCTURA: | <input type="text" value="BO"/> | JARDINS: | <input type="text" value="BO"/> | |
| FAÇANA: | <input type="text" value="BO"/> | ALTRES: | <input type="text"/> | |

Protecció de l'element

NIVELL DE PROTECCIÓ: **C** USOS PERMESO Segons el règim d'usos establert a les Normes Subsidiàries

PROTECCIÓ LEGAL ESPECÍFICA: Escut Bé d'Interès Cultural (Decret 571/1963. BOE 30/03/1963).

DIRECTRIUS D'INTERVENCIÓ: Admissibles: les permeses a l'article 11 de les Normes.
Preferents: en façana, mantenir les alineacions. En cas d'obra, utilització de tècniques i materials tradicionals.

ELEMENTS MÉS DESTACATS A CONSERVAR: Escut. Coll de cisterna. Pica de la clastra. Bancs i canaletes dels horts.

Zona de protecció

Sense zona de protecció.

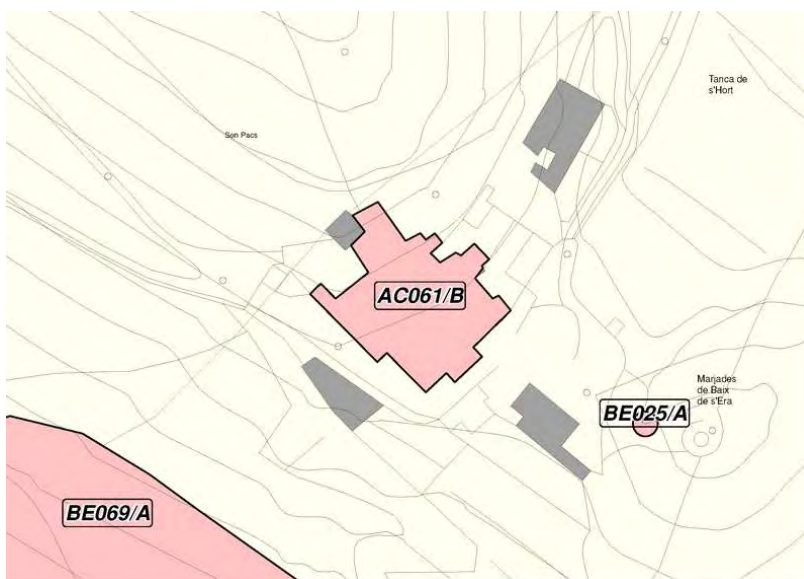
Identificació espacial

Son Pacs

CODI:

AC061/B

| | |
|------------------------|-------------|
| MUNICIPI: | Valldemossa |
| NUCLI/ÀREA: | Valldemossa |
| CARRER/PLAÇA /CAMI: | |
| PARCELA: | 1 |
| POLIGON: | 9 |
| U.T.M. - X: | 468866,7 |
| U.T.M. - Y: | 4391745,24 |
| URBÀ/RÚSTIC: | RÚSTIC |
| PLANOL: | SR08 |
| ESCALA: | 1/5000 |



REF.CADASTRAL: 000900100DD69B

Identificació de l'element

| | |
|-----------------------|--------------------------------|
| DENOMINACIÓ | Son Pacs |
| CATEGORIA | Arquitectura Civil |
| TIPOLOGIA: | Cases de possessió |
| ÚS: | Habitatge. Agrícola ramader |
| CRONOLOGIA: | Ss. XVIII-XIX |
| AUTORIA | Deconeguda |
| ESTIL O ADSCRIPCIÓ | Arquitectura tradicional |



Descripció de l'element

Son Pacs CODI:

AC061/B

Cases de possessió aixecades entorn a la clastra. La casa principal és de dos cossos disposats en L. Altres dependències agropecuàries tanquen la clastra. Les cases s'aixequen al cap damunt d'un pujol tot marjat, davant una ample carrera que es tanca amb pedrís, a manera de terrassa. Estan construïdes de paredat en verd i cantoneres de marès, totes cobertes amb teulades. Les cases principals són de tres alçades; el pedreny està disposat en filades regulars de pedres que tenen les juntes referides amb macs incrustats. Gran part d'aquest referit s'ha perdut i només es conserva en el terç superior. La composició de les façanes és regular, en base a eixos de buits, tots de llinda: finestres en planta baixa, balconeres en planta noble i quadrangulars en el porxo.

El portal forà s'obre en el cos curt que tanca la L. És de mig punt, tot dovellat amb pedra a les rebranques i marès en el dovellat i en l'emmarcat superior. Una balconera trenca el regràs superior. La façana lateral té sis buits en la planta pis, distribuïts regularment, però sense formar eix amb els inferiors i els superiors, amb quatre obertures. Té annex un porxo sobre cinc pilars de nova factura. A l'alçada de la planta pis, en posició central, hi ha un rellotge de sol amb els quadrants dibuixats amb almàgara i una inscripció de la que només es conserven algunes lletres i l'any 1813. En línia en la façana, adossada al lateral un tancament de paret rústica i un arc allindanat donen accés a una carrera tancada.

El pas forà és una llarg vestíbul cobert amb tres voltes d'aresta, tot emmacat i formant una rampa escalonada. En el segon tram s'obre l'arc que dona accés a la clastra. Al fons, una escala de doble tram puja a la planta noble. La clastra presenta una gran singularitat: el terreny en pendent és salvat amb esgraons, tota empedrada i ombrejada per un arbre d'alt port. En un lateral hi ha el coll de la cisterna, el coll d'un pou i uns rentadors; és la part que donava accés a la tafona. Al fons, dependències agropecuàries d'una sola planta amb façanes sense referir. A l'altre costat, una escala és l'accés exterior a la planta pis de les cases principals. En la part superior, hi destaca una gàrgola amb cap d'animal. A la teulada, una espadanya amb campana.

BIBLIOGRAFIA I FONTS:

FONT, M; MENOR, F: 2001. BYNE & STAPLEY, 1928, lam. 60 i 116. SEGURA, II, 71-74. GARCIA & OLIVER, 1986, 25, 82, 138, 138, 147, 194, 206, 227.

Estat de conservació

| | | | | |
|-------------|--------------------------------------|-----------|---------------------------------|---|
| ENTORN: | <input type="text" value="BO"/> | COBERTES: | <input type="text" value="BO"/> | Interiors no visitats. Només s'ha obtingut permís per a la visita dels exteriors. |
| VOLUMETRIA: | <input type="text" value="REGULAR"/> | INTERIOR: | <input type="text"/> | |
| ESTRUCTURA: | <input type="text" value="BO"/> | JARDINS: | <input type="text"/> | |
| FAÇANA: | <input type="text" value="BO"/> | ALTRES: | <input type="text"/> | |

Protecció de l'element

NIVELL DE PROTECCIÓ: **B** USOS PERMESO Segons el règim d'usos establert a les Normes Subsidiàries

PROTECCIÓ LEGAL ESPECÍFICA: Sense protecció legal específica

DIRECTRIUS D'INTERVENCIÓ: Admissibles: les permeses a l'article 10 de les Normes
Preferents: en cas d'obra, utilització de tècniques i materials tradicionals. Mantenir l'alineació dels buits i el referit amb maquets entre les juntes. En relació als interiors, previ a la concessió de llicència d'obra major, s'haurà de comptar amb un informe de tècnic competent en matèria de patrimoni per tal d'identificar els elements i espais amb valor patrimonial que en determinin la seva conservació.

ELEMENTS MÉS DESTACATS A CONSERVAR: Clastra esgraonada. Rellotge de sol. Espadanya.

Zona de protecció

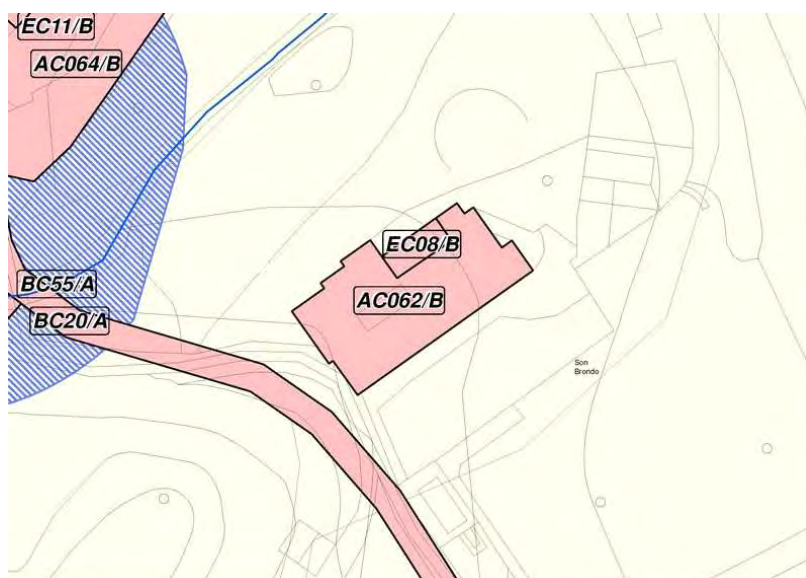
Sense zona de protecció.

Identificació espacial

Son Brondo CODI:

AC062/B


| | |
|------------------------|-------------|
| MUNICIPI: | Valldemossa |
| NUCLI/ÀREA: | Valldemossa |
| CARRER/PLAÇA /CAMI: | |
| PARCELA: | 86 |
| POLIGON: | 2 |
| U.T.M. - X: | 467923,01 |
| U.T.M. - Y: | 4394127,74 |
| URBÀ/RÚSTIC: | RÚSTIC |
| PLANOL: | SR07 |
| ESCALA: | 1/5000 |



REF.CADASTRAL: 07063A00200086

Identificació de l'element

| | |
|-----------------------|-----------------------------|
| DENOMINACIÓ | Son Brondo |
| CATEGORIA | Arquitectura Civil |
| TIPOLOGIA: | Cases de possessió |
| ÚS: | Hotel rural |
| CRONOLOGIA: | Segle XVII |
| AUTORIA | Desconeguda |
| ESTIL O ADSCRIPCIÓ | Arquitectura tradicional |



Descripció de l'element

Son Brondo CODI:

AC062/B

Cases de possessió organitzades entorn una petita clastra. La façana de les cases està formada per dos cossos alineats, de diferents èpoques. El cos original, que presenta interès patrimonial, és de paret en verd amb referit amb pedreny incrustat i que deixa veure les pedres del mur. Els buits s'organitzen de forma regular, essent de diferents formats. El portal forà està en un extrem lateral: és d'arc rodó dovellat, flaquejat per dos pedrissos, i coronat per l'escut de la família Alemany Flor i la inscripció de 1711. En posició central, a la planta pis, hi ha una balconada que uneix dues finestres balconeres. El pas forà està cobert per dues voltes d'aresta, tot emmacat i amb pedrissos perimetrals. A banda i banda del primer tram, dos portals, el de l'esquerra, lleugerament elevat, dóna accés a la capella: petita sala de dos espais quadrangulars, amb portal de llinda rematat per creu sobre calvari. La clastra és de planta rectangular, de petites dimensions, i totalment empedrada. El cos de la dreta condueix a les cases dels senyors, a través d'una escala de dos trams, annexa a dues façanes. Un mur de marès protegeix la part superior de l'escala: presenta tres finestrons el·líptics i recolza sobre un arc d'ansa de paner amb mènsules esculpides i clau destacada. Al pis, hi destaca el menjador, amb rajola de test i embigat de fusta. A sota hi ha dependències agropecuàries, cobertes amb voltes. El cos de l'esquerra condueix a la tafona i a altres dependències agropecuàries. Davant les cases, una carrera llarga i estreta i un jardí que ocupa la resta de la marjada. Els edificis posteriors són afegits posteriors i han estat rehabilitats com a habitacions i apartaments.

BIBLIOGRAFIA I FONTS: HABSBERG, 1955, 55. SEGURA, 89-92.

Estat de conservació

| | | | |
|-------------|---------------------------------|----------|---------------------------------|
| ENTORN: | <input type="text" value="BO"/> | COBERTES | <input type="text" value="BO"/> |
| VOLUMETRIA | <input type="text" value="BO"/> | INTERIOR | <input type="text" value="BO"/> |
| ESTRUCTURA: | <input type="text" value="BO"/> | JARDINS: | <input type="text" value="BO"/> |
| FAÇANA: | <input type="text" value="BO"/> | ALTRES: | <input type="text"/> |

Protecció de l'element

NIVELL DE PROTECCIÓ: **B** USOS PERMESO Segons el règim d'usos establert a les Normes Subsidiàries

PROTECCIÓ LEGAL ESPECÍFICA: Escut Bé d'Interès Cultural (Decret 571/1963. BOE 30/03/1963).

DIRECTRIUS D'INTERVENCIÓ: Admissibles: les permeses a l'article 10 de les Normes.
Preferents: en cas d'obra, utilització de tècniques i materials tradicionals. Mantenir l'alineació dels buits i el referit amb maquets entre les juntes.

ELEMENTS MÉS DESTACATS A CONSERVAR: Escut. Pedrissos. Carrera empedrada. Clastra empedrada. Escala. Balcó. Rajoles de test. Sistemes de cobertes descrits. Portal forà.

Zona de protecció

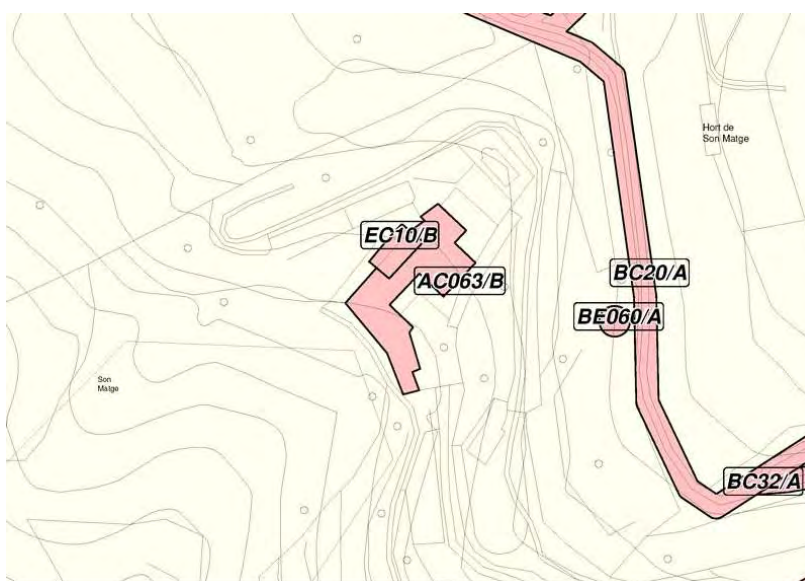
Sense zona de protecció.

Identificació espacial

Son Matge CODI:

AC063/B


| | |
|------------------------|-------------|
| MUNICIPI: | Valldemossa |
| NUCLI/ÀREA: | Valldemossa |
| CARRER/PLAÇA /CAMI: | |
| PARCELA: | 85 |
| POLIGON: | 2 |
| U.T.M. - X: | 468019,96 |
| U.T.M. - Y: | 4393844,16 |
| URBÀ/RÚSTIC: | RÚSTIC |
| PLANOL: | SR07 |
| ESCALA: | 1/5000 |



REF.CADASTRAL: 07063A00200085

Identificació de l'element

| | |
|-----------------------|-----------------------------|
| DENOMINACIÓ | Son Matge |
| CATEGORIA | Arquitectura Civil |
| TIPOLOGIA: | Cases de possessió |
| ÚS: | Habitatge |
| CRONOLOGIA: | Datables al Segle XIX |
| AUTORIA | Desconeguda |
| ESTIL O ADSCRIPCIÓ | Arquitectura tradicional |



Descripció de l'element

Son Matge CODI:

AC063/B

Cases de possessió formades per tres cossos disposats en U entorn una clastra oberta, tota empedrada. La zona central està ombrejada per un emparrat de 9 pilars de pedra. El cos principal consta de tres alçades, coberta de teulada a doble vessant. La façana és de pedreny rústic disposat en filades amb morter de calç entre les juntes. El portal és de llinda, obert sota un petit porxo. A l'interior hi destaca la sala, de planta rectangular, amb coberta d'embigat de fusta vist.

En el front de la clastra, la casa dels amos, és de planta baixa i porxo, de dues crugies. L'ingrés de portal de llinda. Conserva part de la cuina antiga i la xemeneia amb la campana. A la segona crugia hi ha la tafona.

El tercer cos que tanca la clastra és d'una planta, coberta a una vessant. Hi ha la capella, a la que s'accedeix per una escala de pedra de tres graons. És una sala quadrangular coberta amb volta d'aresta i trespol enrajolat amb rajoles de test.

En 1495 està documentada com a propietat de la família Màger. Les cases actuals semblen, però molt posteriors, datables en el segle XIX.

BIBLIOGRAFIA I FONTS:

HABSBURG, I. S: 1995, 130-131; FONT, M; MENOR, F: 2001, TRIAS, S: 1980, XV

Estat de conservació

| | | | | |
|-------------|--------------------------------------|----------|---------------------------------|--|
| ENTORN: | <input type="text" value="BO"/> | COBERTES | <input type="text" value="BO"/> | |
| VOLUMETRIA | <input type="text" value="REGULAR"/> | INTERIOR | <input type="text" value="BO"/> | |
| ESTRUCTURA: | <input type="text" value="BO"/> | JARDINS: | <input type="text"/> | |
| FAÇANA: | <input type="text" value="BO"/> | ALTRES: | <input type="text"/> | |

Protecció de l'element

NIVELL DE PROTECCIÓ: **B** USOS PERMESO

PROTECCIÓ LEGAL ESPECÍFICA:

DIRECTRIUS D'INTERVENCIÓ:

ELEMENTS MÉS DESTACATS A CONSERVAR:

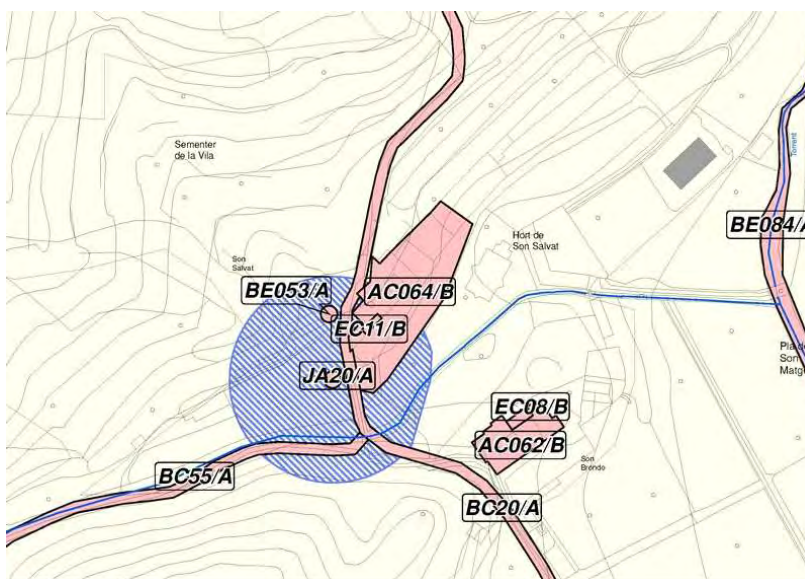
Zona de protecció

Identificació espacial

Son Salvat CODI:

AC064/B

| | |
|------------------------|-------------|
| MUNICIPI: | Valldemossa |
| NUCLI/ÀREA: | |
| CARRER/PLAÇA /CAMI: | |
| PARCELA: | 2 |
| POLIGON: | 8 |
| U.T.M. - X: | 467864,86 |
| U.T.M. - Y: | 4394203,79 |
| URBÀ/RUSTIC: | RÚSTIC |
| PLANOL: | SR07 |
| ESCALA: | 1/5000 |



REF.CADASTRAL: 07063A00200087

Identificació de l'element

| | |
|-----------------------|-----------------------------|
| DENOMINACIÓ | Son Salvat |
| CATEGORIA | Arquitectura Civil |
| TIPOLOGIA: | Cases de possessió |
| ÚS: | Sense ús |
| CRONOLOGIA: | Segle XVII |
| AUTORIA | Desconeguda |
| ESTIL O ADSCRIPCIÓ | Arquitectura tradicional |



Descripció de l'element

Son Salvat CODI:

AC064/B

Cases de possessió formades per tres cossos disposats en U entorn una clastra oberta. El nucli constructiu es completa amb una ala annexa i alineada davant una carrera que precedeix la clastra. Les cases són de paret en verd, amb planta baixa, pis i porxo, i cobertes de teulada a dues vessants. El cos central presenta portal allindanat i lleugerament elevat, al que s'accedeix per una escala de doble tram. Els vans són de llinda i es distribueixen en dos eixos laterals, deixant l'ingrés en posició central i sense correspondències. La façana està referida i decorada amb pedreny incrustat disposat formant rombes. El cos de l'esquerra correspon a la casa dels amos. La façana està parcialment referida, però mostra les pedres amb referit entre juntes. El portal de llinda ocupa la posició central; la resta de buits s'obren regularment formant tres eixos. La façana lateral està reforçada amb dos contraforts de marès, entre els que s'obren les finestres; a la façana posterior, un rellotge de sol amb les línies de les hores incises, però ja molt desdibuixades. La línia de teules que remata en forma de cornisa presenta decoració pintada amb almàgara, seguint el model de les rajoles de mocadoret. En aquest cos hi ha adossada la tafona. El cos de la dreta forma part de la casa dels senyors; la façana no està referida, però la línia inferior de teules que formen la cornisa, presenta pintures de motius geomètrics i figuratius. En la façana estreta, que queda lliure cap a la carrera, hi ha un eix de buits, amb el portal de llinda. A la part superior, un rellotge de sol, molt desgastat i la línia de teules pintades amb almàgara, on hi destaca una inscripció mig perduda i de difícil transcripció; en una de les teules hi ha la data de 1682. L'entorn de les cases està format per la carrera, emmacada, jardins i horts. A la façana estreta de la casa dels senyors i ha una pèrgola que ombrreja una terrassa elevada amb pedrissos perimetrals i taula de pedra; té pilastres de pedra, de base octogonal, i estructura de fusta, que recolza sobre permòdols en la part de la façana. Des d'aquesta pèrgola s'accedeix als dos caminals que baixen a l'hort, també ombrrejats amb pèrgoles de pilastres de pedra, entre les que es formen petites pasteres de pedra, i coberta de fusta. Tots aquests espais estan emmacats. Els jardins s'estenen immediats a la façana lateral de les cases dels senyors: a l'alçada de la planta pis, hi ha un jardí de caràcter romàntic, format per pasteres de pedres rústiques i formes orgàniques, en les que hi ha sembrades plantes arbustives i arbres de gran port, com fassers i xiprers. Està delimitat per baranes de fusta entre pilastres de pedra rematades per hídries. En una posició més o manco central, hi ha una petita pica d'aigua, també formada per pedres rústiques, al centre de la qual hi ha una escultura femenina de fang cuit. La marjada paral·lela inferior, està articulada per un corredor central delimitat per pedris decorat amb maquets i fiola al seient, que separa dos llargs bancals amb xiprers, fassers i algun fruiter. Al cap hi ha una pica de regulació d'aigua. L'Arxiduc Lluís Salvador cita l'aljub de darrera les cases, des del qual baixava l'aigua que es recollia a l'hort nou; els jardins; la vista sobre la vall i Son brondo, i l'hort.

BIBLIOGRAFIA I FONTS: HABSBERG, L. S: 1995; CALAFELL, E: 2006;

Estat de conservació

| | | | | |
|-------------|--------------------------------------|-----------|--------------------------------------|---|
| ENTORN: | <input type="text" value="BO"/> | COBERTES: | <input type="text" value="REGULAR"/> | Interiors no visitats. Només s'ha obtingut permís per a la visita dels exteriors. |
| VOLUMETRIA: | <input type="text" value="BO"/> | INTERIOR: | <input type="text"/> | |
| ESTRUCTURA: | <input type="text" value="REGULAR"/> | JARDINS: | <input type="text" value="REGULAR"/> | |
| FAÇANA: | <input type="text" value="REGULAR"/> | ALTRES: | <input type="text"/> | |

Protecció de l'element

NIVELL DE PROTECCIÓ: **B** USOS PERMESO Segons el règim d'usos establert a les Normes Subsidiàries

PROTECCIÓ LEGAL ESPECÍFICA: Sense protecció legal específica.

DIRECTRIUS D'INTERVENCIÓ: Admissibles: les permeses a l'article 10 de les Normes.
 Preferents: en cas d'obra, utilització de tècniques i materials tradicionals. Mantenir l'alineació dels buits i els diferents referits de les façanes. Conservar l'articulació de la carrera, terrassa i camins de baixada a l'hort pergolats. En relació als interiors, previ a la concessió de llicència d'obra major, s'haurà de comptar amb un informe de tècnic competent en matèria de patrimoni per tal d'identificar els elements i espais amb valor patrimonial que en determinin la seva conservació.

ELEMENTS MÉS DESTACATS A CONSERVAR: Rellotges de sol. Carrera. Pèrgoles. Espais emmacats. Teules pintades. Hídries. Pasteres del jardí romàntic. Escultura de fang cuit.

Zona de protecció

Sense zona de protecció.

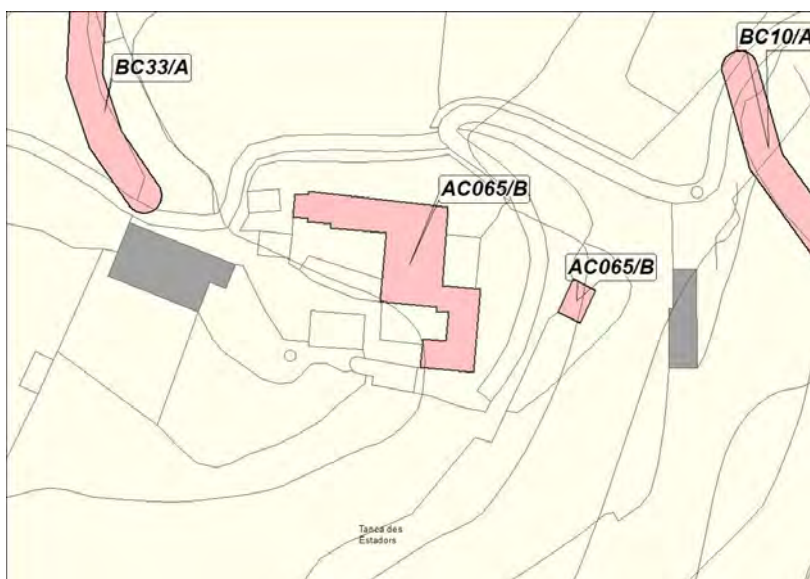
Identificació espacial

Sa Baduia

CODI:

AC065/B

| | |
|------------------------|-------------|
| MUNICIPI: | Valldemossa |
| NUCLI/ÀREA: | |
| CARRER/PLAÇA /CAMI: | |
| PARCELA: | 88 |
| POLIGON: | 2 |
| U.T.M. - X: | 467135,6 |
| U.T.M. - Y: | 4394202,17 |
| URBÀ/RÚSTIC: | RÚSTIC |
| PLANOL: | SR06-SR07 |
| ESCALA: | 1/5000 |



REF.CADASTRAL: 07063A00200088

Identificació de l'element

| | |
|-----------------------|--------------------------------|
| DENOMINACIÓ | Sa Baduia |
| CATEGORIA | Arquitectura Civil |
| TIPOLOGIA: | Cases de possessió |
| ÚS: | Habitatge. Agrícola ramader |
| CRONOLOGIA: | Segles XVI i XIX |
| AUTORIA | |
| ESTIL O ADSCRIPCIÓ | Arquitectura tradicional |



Descripció de l'element

Sa Baduia CODI:

AC065/B

Cases de possessió formades per dos cossos adossats i no alineats. S'aixequen al cap damunt d'un pujol, davant una gran carrera. El cos principal, del segle XVI, està precedit per una carrera delimitada amb pedrissos. Està construït de paret en verd amb referit entre les juntes; té planta baixa, pis i porxo. Els buits són de llinda, de dues mides, tres quadrangulars i una balconera, distribuïts aleatòriament però de manera ritmada. L'ingrés és també de llinda amb brancals i llinda de marès. A la part esquerra de la façana, entre les dues finestres, hi ha una cartel·la a manera d'escut amb els anagrames de Crist i Maria i la data 1597. A la cantonera, una altra cartel·la amb la mateixa data. En un cos annex a la part posterior de la façana principal, hi sobresurt l'espaldany amb campana. La façana lateral presenta tres eixos de finestres i un porxo, lleugerament retranquejat amb finestrons semicirculars. Ambdues façanes mostren evidències de que la seva disposició original, del segle XVI, que va ser alterada, probablement en el segle XIX. Tal vegada coincidiria amb la construcció del cos annex: de format cúbic amb tres eixos d'alineacions a les façanes; la lateral modificada posteriorment, i amb tractament de pedres a la sala.

Al costat oposat de les cases, al límit de la carrera hi ha una aljub amb coll de cisterna, que forma una terrassa amb bancs correguts perimetrals.

BIBLIOGRAFIA I FONTS:**Estat de conservació**

| | | | | |
|-------------|--------------------------------------|-----------|---------------------------------|---|
| ENTORN: | <input type="text" value="BO"/> | COBERTES: | <input type="text" value="BO"/> | Interiors no visitats. Només s'ha obtingut permís per a la visita dels exteriors. |
| VOLUMETRIA: | <input type="text" value="REGULAR"/> | INTERIOR: | <input type="text"/> | |
| ESTRUCTURA: | <input type="text" value="BO"/> | JARDINS: | <input type="text"/> | |
| FAÇANA: | <input type="text" value="REGULAR"/> | ALTRES: | <input type="text" value="BO"/> | |

Protecció de l'element

NIVELL DE PROTECCIÓ: **B** USOS PERMESO: Segons el règim d'usos establert a les Normes Subsidiàries

PROTECCIÓ LEGAL ESPECÍFICA: Escut Bé d'Interès Cultural (Decret 571/1963. BOE 30/03/1963).

DIRECTRIUS D'INTERVENCIÓ: Admissibles: les permeses a l'article 10 de les Normes.
Preferents: en cas d'obra, utilització de tècniques i materials tradicionals. Manteniment de la distribució irregular dels buits en façana principal. En relació als interiors, previ a la concessió de llicència d'obra major, s'haurà de comptar amb un informe de tècnic competent en matèria de patrimoni per tal d'identificar els elements i espais amb valor patrimonial que en determinin la seva conservació.

ELEMENTS MÉS DESTACATS A CONSERVAR: Cartel·les. Carrera. Aljub amb cisterna i bancs.

Zona de protecció

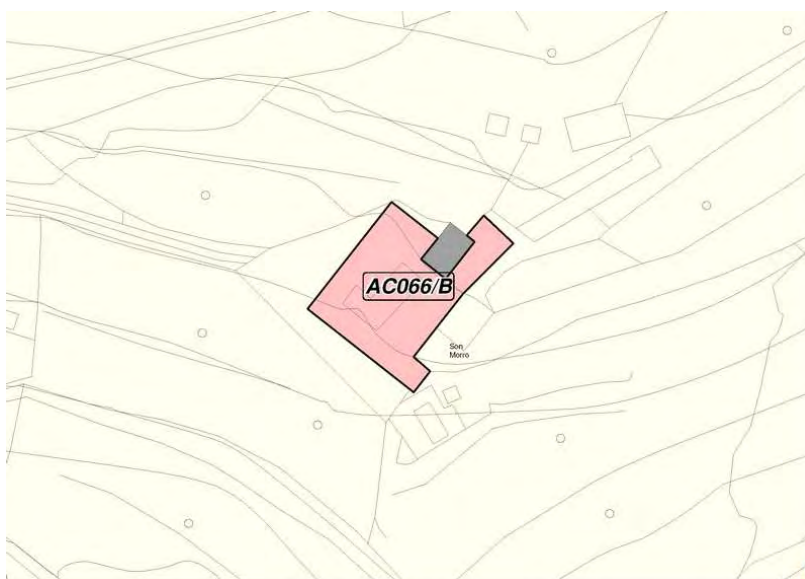
Sense zona de protecció.

Identificació espacial

Son Morro CODI:

AC066/B

| | |
|------------------------|-------------|
| MUNICIPI: | Valldemossa |
| NUCLI/ÀREA: | |
| CARRER/PLAÇA /CAMI: | |
| PARCELA: | 147 |
| POLIGON: | 3 |
| U.T.M. - X: | 468630,54 |
| U.T.M. - Y: | 4393947,88 |
| URBÀ/RUSTIC: | RÚSTIC |
| PLANOL: | SR07 |
| ESCALA: | 1/5000 |



REF.CADASTRAL: 07063A00300147

Identificació de l'element

| | |
|-----------------------|-----------------------------|
| DENOMINACIÓ | Son Morro |
| CATEGORIA | Arquitectura Civil |
| TIPOLOGIA: | Cases de possessió |
| ÚS: | Habitatge |
| CRONOLOGIA: | Documentada el 1599 |
| AUTORIA | |
| ESTIL O ADSCRIPCIÓ | Arquitectura tradicional |



Descripció de l'element

Son Morro CODI:

AC066/B

Conjunt de cases de possessió, articulades entorn la clastra. La façana principal de les cases té un alçat de dues plantes, amb coronament de merlets. En planta baixa, el parament és en talús. El portal forà és d'arc escarser, amb brancals de pedra viva, més amples a la part inferior en motiu del talús del mur. Flanquejant el portal hi ha finestrons i portalades, de llinda els de la dreta i amb arc escarser els de l'esquerra. En planta pis, una sèrie de set finestres arreglerades, totes balconeres, excepte la del centre, en eix amb el portal.

L'entrada de les cases mostra les armes de Brondo i la data 1602. A la clastra hi ha cases a l'esquerra, més modernes, i capella a la dreta amb la inscripció: "Aqua benedicta sit nobis salus et vita".

La possessió apareix documentada amb aquest nom l'any 1599, com a propietat de la família Brondo. Tenia cases amb torre, tafona, celler, molí de sang i una capella amb un retaule de Santa Anna.

BIBLIOGRAFIA I FONTS: HABSURG, 1991, 93-94. VALERO, 1999, 144-145. GEM, XI, 204.

Estat de conservació

| | | | | |
|-------------|---------------------------------|----------|----------------------|-------------------------|
| ENTORN: | <input type="text" value="BO"/> | COBERTES | <input type="text"/> | No s'han pogut visitar. |
| VOLUMETRIA | <input type="text" value="BO"/> | INTERIOR | <input type="text"/> | |
| ESTRUCTURA: | <input type="text" value="BO"/> | JARDINS: | <input type="text"/> | |
| FAÇANA: | <input type="text" value="BO"/> | ALTRES: | <input type="text"/> | |

Protecció de l'element

NIVELL DE PROTECCIÓ: **B** USOS PERMESO Segons el règim d'usos establert a les Normes Subsidiàries

PROTECCIÓ LEGAL ESPECÍFICA: Sense protecció legal específica.

DIRECTRIUS D'INTERVENCIÓ: Admissibles: les permeses a l'article 10 de les Normes.
Preferents: previ a la concessió de llicència d'obra major, s'haurà de comptar amb un informe de tècnic competent en matèria de patrimoni per tal d'identificar els elements i espais amb valor patrimonial que en determinin la seva conservació.

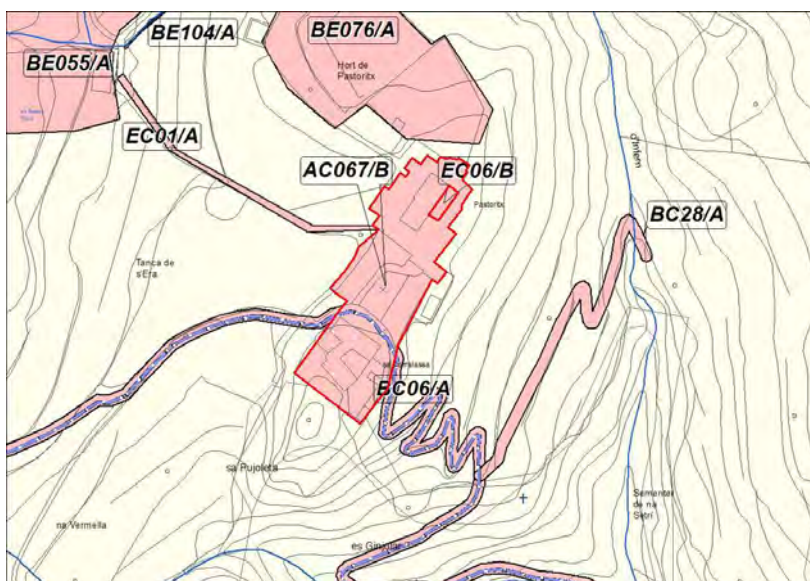
ELEMENTS MÉS DESTACATS A CONSERVAR: Escut.

Zona de protecció

Sense zona de protecció.

Identificació espacial Pastoritx CODI: **AC067/B**

| | |
|------------------------|-------------|
| MUNICIPI: | Valldemossa |
| NUCLI/ÀREA: | |
| CARRER/PLAÇA /CAMI: | |
| PARCELA: | 145 |
| POLIGON: | 3 |
| U.T.M. - X: | 469937,71 |
| U.T.M. - Y: | 4395133,92 |
| URBÀ/RÚSTIC: | RÚSTIC |
| PLANOL: | SR04 |
| ESCALA: | 1/5000 |



REF.CADASTRAL: 07063A00300145

Identificació de l'element

| | |
|-----------------------|-------------------------------------|
| DENOMINACIÓ | Pastoritx |
| CATEGORIA | Arquitectura Civil |
| TIPOLOGIA: | Cases de possessió |
| ÚS: | Habitatge |
| CRONOLOGIA: | Datables S.XVI. Reformes S. XIX. |
| AUTORIA | Ll. Abrines, reformes |
| ESTIL O ADSCRIPCIÓ | Arquitectura tradicional |



Descripció de l'element

Pastoritx CODI:

AC067/B

Les cases s'aixequen al fons d'un jardí i una carrera, tot tancat. El portell té dos brancals amb coronament en forma de piràmide truncada, ornamentats en sengles escuts; el de l'esquerra és el de la família Morell, i el de la dreta del llinatge Tagamanent. La façana s'orienta a migjorn i s'alça davant una carrera amb dos lledoners. Presenta un alçat de tres plantes amb portal forà d'arc rebaixat, coronat amb l'escut Morell, custodiat per dos lleons rampants. La planta baixa té tres finestres i una porxada a la banda dreta sostinguda per dues columnes jòniques amb relleus de carasses als capitells. En planta noble, s'arrangieren set finestres rectangulars, que es corresponen amb els ulls semicirculars del porxo. Al costat de l'eix central, un rellotge de sol, amb la quadrícula incisa i la inscripció Ultima multis hora.

El pas forà, tot empedrat, és de dos trams separats per un arc central. La clastra, també emmacada, és quadrangular. A l'esquerra hi ha les cases dels amos i dels senyors, en planta pis, i amb accés per portal rodó. A la dreta hi ha cases i tafona (EC06/B). Al fons, una porxada de tres arcs rebaixats, que cobreixen el portal de llinda de la capella, l'existència de la qual és evidenciada per l'espaldanya amb campana, en el coronament. La capella ocupa l'espai d'una torre de defensa, de planta circular; té una absidiola afegida que conforma el presbiteri.

En un costat de la clastra hi ha el coll de la cisterna, octogonal amb el relleu metàl·lic d'un pagès.

Davant el portell hi ha la casa de les dones, destinada a les collidores d'oliva i a cotxeria. La façana és de dues plantes, amb dos portals de llinda als costats i una portassa d'arc rebaixat enmig. Sobre els portals, hi ha dos medallons de fang cuit, un amb la data de 1837 i l'altre amb el nom de Salvador Morell. Hi ha un pedrís readaptat a partir d'una cuixera de tafona, amb la data 1722.

Pastoritx apareix documentat ja en el segle, a la Remembrança de Nuno Sanç. El 1511 és comprada per la família Morell, que la mantindrà fins el 1970, quan passa a ser propietat dels España. A la primera meitat del segle XIX destacà com a propietari Salvador Morell, que va promoure importants obres de reforma i la construcció de la casa de les dones, que foren dirigides per Llorenç Abrines Palmer, mestre d'obres.

BIBLIOGRAFIA I FONTS: HABSBURG, 1991, 95-96. VALERO, 1999, 148-151. FONT, M. 2008, XXVII-XXXI.

Estat de conservació

| | | | | |
|-------------|---------------------------------|----------|----------------------|--|
| ENTORN: | <input type="text" value="BO"/> | COBERTES | <input type="text"/> | No es poden determinar l'estat de conservació ni els elements d'interès de l'interior, perquè l'accés ha estat denegat pel propietari. |
| VOLUMETRIA | <input type="text" value="BO"/> | INTERIOR | <input type="text"/> | |
| ESTRUCTURA: | <input type="text" value="BO"/> | JARDINS: | <input type="text"/> | |
| FAÇANA: | <input type="text" value="BO"/> | ALTRES: | <input type="text"/> | |

Protecció de l'element

NIVELL DE PROTECCIÓ: **B** USOS PERMESO Segons el règim d'usos establert a les Normes Subsidiàries

PROTECCIÓ LEGAL ESPECÍFICA: Escut Bé d'Interès Cultural (Decret 571/1963. BOE 30/03/1963).

DIRECTRIUS D'INTERVENCIÓ: Admissibles: les permeses a l'article 10 de les Normes.
Preferents: en cas d'obra, utilització de tècniques i materials tradicionals. Mantenir l'alineació dels buits. En relació als interiors, previ a la concessió de llicència d'obra major, s'haurà de comptar amb un informe de tècnic competent en matèria de patrimoni per tal d'identificar els elements i espais amb valor patrimonial que en determinin la seva conservació.

ELEMENTS MÉS DESTACATS A CONSERVAR: Portell. Clastra emmacada. Espaldanya. Coll de cisterna. Porxada de la façana. Escuts. Portal forà. Rellotge de sol. Porxada de la clastra.

Zona de protecció

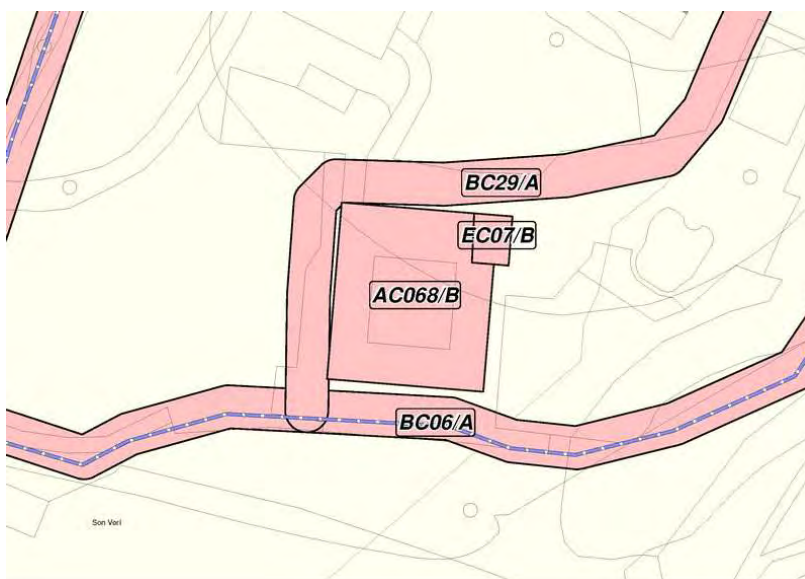
Sense zona de protecció.

Identificació espacial

Son Verí CODI:

AC068/B

| | |
|------------------------|-------------|
| MUNICIPI: | Valldemossa |
| NUCLI/ÀREA: | |
| CARRER/PLAÇA /CAMI: | |
| PARCELA: | 319 |
| POLIGON: | 3 |
| U.T.M. - X: | 468708,03 |
| U.T.M. - Y: | 4394556,7 |
| URBÀ/RÚSTIC: | RÚSTIC |
| PLANOL: | SR04 |
| ESCALA: | 1/5000 |



REF.CADASTRAL: 07063A00300139

Identificació de l'element

| | |
|-----------------------|-----------------------------|
| DENOMINACIÓ | Son Verí |
| CATEGORIA | Arquitectura Civil |
| TIPOLOGIA: | Cases de possessió |
| ÚS: | Habitatge |
| CRONOLOGIA: | Segle XIX |
| AUTORIA | Desconeguda |
| ESTIL O ADSCRIPCIÓ | Arquitectura tradicional |



Descripció de l'element

Son Verí CODI:

AC068/B

Cases de possessió que articulades entorn la clastra. La construcció és de paret en verd, sense referir. La façana s'aixeca a migjorn, de dues plantes, i precedida per una carrera delimitada amb pedrís. El portal forà, centrat, és d'arc rodó adovellat, sobre el que hi ha una placa amb la inscripció del nom de la possessió i la data 1843. A banda i banda, del portal dues finestres; les de la dreta eren portals de llinda, ara reconvertits en finestres. En planta pis, cinc finestres en eix amb els buits inferiors. La façana lateral de la dreta s'articula també amb buits allindanats seguint eixos; l'esquerra, ha perdut la configuració original, amb noves obertures en planta baixa. El pas forà és d'un tram, embigat. La clastra està emmacada. Una escala de dos trams adossada a l'angle, és l'accés exterior a la planta pis del cos de la dreta. Probablement hi havia el cos de la cisterna, actualment cegat i convertit en pastera on hi ha sembrat un taronger. Al fons de la clastra, el cos nord estava ocupat per la tafona (EC14/B). A mà esquerra de la clastra es trobaven la cuina, el rebost, la bugaderia i el menjador mentre al pis superior les habitacions. A mà dreta les estables.

L'interior ha estat rehabilitat com a residència i no es conserven elements d'interès patrimonial.

La possessió està documentada en el segle XIV, quan era propietat de la família Porcell. En el segle XVI va passar als Cotoner, després als Rossinyol i, a partir del segle XVII, als Verí, dels qui procedeix el topònim. Les cases actuals van ser construïdes en el segle XIX per iniciativa del marquès de Vivot que mantingué la propietat fins a 1962. La possessió produïa sobretot oli i ovelles.

BIBLIOGRAFIA I FONTS:

HABSURG, 1991, 93. VALERO, 1999, 156-157. ESTARÀS, N: 2008, XXXII-XXXIII.

Estat de conservació

| | | | | |
|-------------|---------------------------------|----------|---------------------------------|-----------------------|
| ENTORN: | <input type="text" value="BO"/> | COBERTES | <input type="text" value="BO"/> | Interior rehabilitat. |
| VOLUMETRIA | <input type="text" value="BO"/> | INTERIOR | <input type="text" value="BO"/> | |
| ESTRUCTURA: | <input type="text" value="BO"/> | JARDINS: | <input type="text"/> | |
| FAÇANA: | <input type="text" value="BO"/> | ALTRES: | <input type="text"/> | |

Protecció de l'element

NIVELL DE PROTECCIÓ: **B** USOS PERMESO Segons el règim d'usos establert a les Normes Subsidiàries

PROTECCIÓ LEGAL ESPECÍFICA: Sense protecció legal específica.

DIRECTRIUS D'INTERVENCIÓ: Admissibles: les permeses a l'article 10 de les Normes.
 Preferents: en cas d'obra, utilització de tècniques i materials tradicionals. Mantenir l'alineació dels buits.

ELEMENTS MÉS DESTACATS A CONSERVAR: Carrera. Clastra emmacada. Portal forà.

Zona de protecció

Sense zona de protecció.

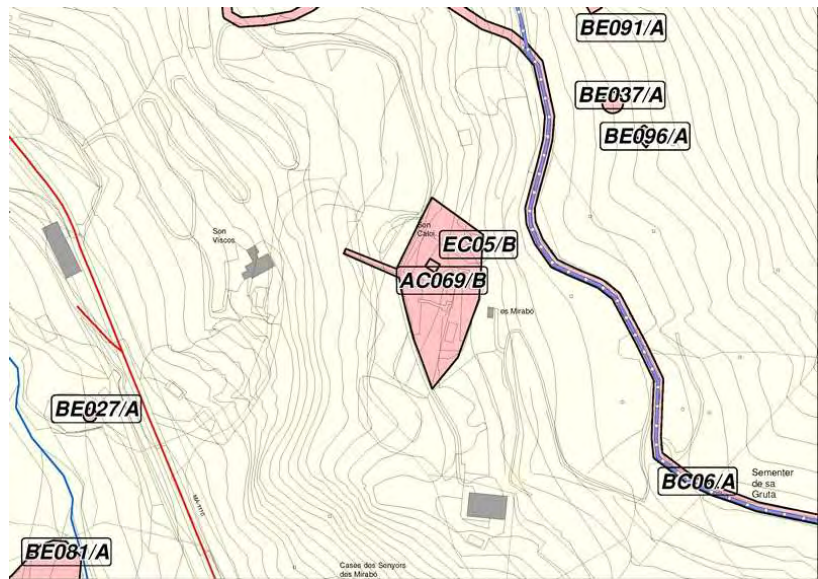
Identificació espacial

Es Mirabò

CODI:

AC069/B

| | |
|------------------------|-------------|
| MUNICIPI: | Valldemossa |
| NUCLI/ÀREA: | |
| CARRER/PLAÇA /CAMI: | |
| PARCELA: | 137 |
| POLIGON: | 3 |
| U.T.M. - X: | 468321,18 |
| U.T.M. - Y: | 4394953,15 |
| URBÀ/RÚSTIC: | RÚSTIC |
| PLANOL: | SR04 |
| ESCALA: | 1/5000 |



REF.CADASTRAL: 07063A00300137

Identificació de l'element

| | |
|-----------------------|--|
| DENOMINACIÓ | Es Mirabò |
| CATEGORIA | Arquitectura Civil |
| TIPOLOGIA: | Cases de possessió |
| ÚS: | Hotel rural |
| CRONOLOGIA: | Datable al S. XVII. Camí d'accés S. XVIII |
| AUTORIA | |
| ESTIL O ADSCRIPCIÓ | Arquitectura tradicional |



Descripció de l'element

Es Mirabò CODI:

AC069/B

Cases de possessió amb casa vella, casa nova i tafona (EC05/B).

La finca va pertànyer a la família Bauçà de Mirabò des de mitjans del segle XVI, quan ja tenia tafona malgrat la casa vella actual pareix ser del segle XVII. Aquesta s'aixeca davant una petita carrera emmacada. Construïda amb paret en verd, amb les juntes referides i amb pedreny enquestat, de dues plantes i coberta de teulada a doble vessant cap a les façanes laterals. El portal és de mig punt adovellat i emmarcat, obert en un costat; la façana es completa amb tres finestres rectangulars, les superiors conserven l'ampitador de marès motllurat. A l'interior es conserva la xemeneia de la cuina, amb campana, pedris en un costat i espinta de fusta. La resta de l'interior ha estat rehabilitat per a nous usos.

La casa nova és una construcció de la primera meitat del segle XX, annexa a la part posterior i en línia amb la façana lateral de la casa vella.

L'accés a les cases es produïa antigament a través d'un camí en rampa esgraonada, delimitat per murs de paret en verd, amb les juntes referides. Es conserva el portell d'entrada; a la base de la rebranca esquerra hi ha inscrita la data "ANI 1709". El mur de la dreta conserva algunes pilastretes, que eren destinades a sustentar un emparat, ja citat per l'Arxiduc. El mur de l'esquerra està esbucat. Davant el portell, un mirador adaptat sobre una plataforma de pedra natural, al que s'afegiren dos pedrisos per delimitar-lo.

BIBLIOGRAFIA I FONTS:

HABSBURG, 1991, 92. CAÑELLAS & SERRANO, 1995. VALERO, 1999, 158-159.

Estat de conservació

| | | | | |
|-------------|---------------------------------|-----------|---------------------------------|--|
| ENTORN: | <input type="text" value="BO"/> | COBERTES: | <input type="text" value="BO"/> | L'interior ha estat rehabilitat com a hotel rural. |
| VOLUMETRIA: | <input type="text" value="BO"/> | INTERIOR: | <input type="text" value="BO"/> | |
| ESTRUCTURA: | <input type="text" value="BO"/> | JARDINS: | <input type="text"/> | |
| FAÇANA: | <input type="text" value="BO"/> | ALTRES: | <input type="text" value="BO"/> | |

Protecció de l'element

NIVELL DE PROTECCIÓ: **B** USOS PERMESO Segons el règim d'usos establert a les Normes Subsidiàries

PROTECCIÓ LEGAL ESPECÍFICA: Sense protecció legal específica.

DIRECTRIUS D'INTERVENCIÓ: Admissibles: les permeses a l'article 10 de les Normes.
Preferents: en cas d'obra, utilització de tècniques i materials tradicionals.

ELEMENTS MÉS DESTACATS A CONSERVAR: Carrera. Camí d'accés. Cuina. Portal d'ingrés.

Zona de protecció

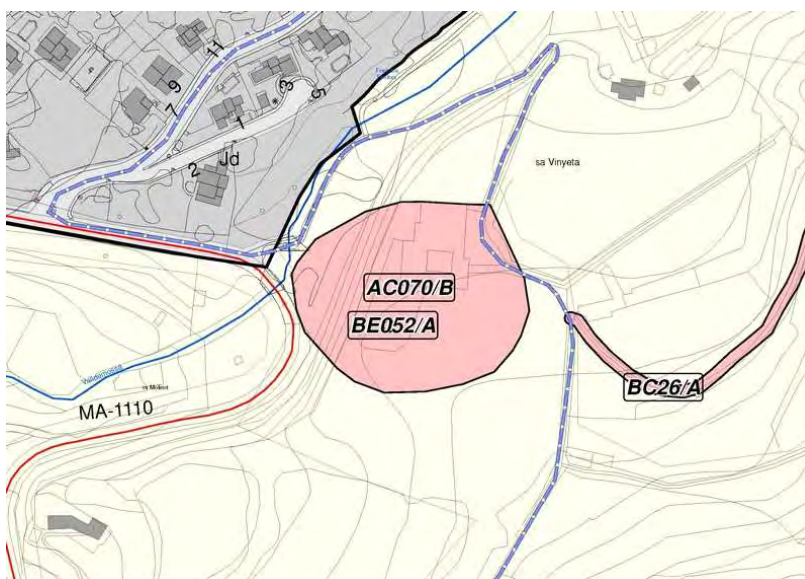
Sense zona de protecció.

Identificació espacial

Sa Coma CODI:

AC070/B

| | |
|------------------------|-------------|
| MUNICIPI: | Valldemossa |
| NUCLI/ÀREA: | |
| CARRER/PLAÇA /CAMI: | |
| PARCELA: | 100 |
| POLIGON: | 3 |
| U.T.M. - X: | 468349 |
| U.T.M. - Y: | 4395857,08 |
| URBÀ/RÚSTIC: | RÚSTIC |
| PLANOL: | SR04 |
| ESCALA: | 1/5000 |



REF.CADASTRAL: 07063A00300100

Identificació de l'element

| | |
|-----------------------|--|
| DENOMINACIÓ | Sa Coma |
| CATEGORIA | Arquitectura Civil |
| TIPOLOGIA: | Cases de possessió |
| ÚS: | Habitatge. Agrícola ramader. |
| CRONOLOGIA: | Documentades en el S. XVI. Reforma S.XIX |
| AUTORIA | |
| ESTIL O ADSCRIPCIÓ | Arquitectura tradicional |



Descripció de l'element

Sa Coma CODI:

AC070/B

Cases de possessió amb cases dels amos, casa dels senyors, dependències agropecuàries i torre, organitzades en una complexa estructura, conseqüència de l'annexió de nous cossos i elements i de reformes que s'han anat succeint al llarg dels segles.

El nucli més antic de les construccions s'articula entorn la clastra. El portal forà és d'arc rebaixat; a l'esquerra hi ha una portassa coronada per una balustrada, a la dreta, un cos de dues plantes. El pas forà dona accés a la clastra a través d'un arquet rodó. La clastra, mostra restes d'emmacat en el centre i caminals perimetrals empedrats. En un costat, hi ha el coll de la cisterna amb una pica adossada. La planta pis està recorreguda per una balustrada. La casa dels senyors s'obre a sud-est i s'aixeca davant la carrera en la que s'hi estén part del jardí romàntic. És de tres plantes, de pedra picada, i coberta de teulada. En planta baixa només hi ha el portal d'arc rodó adovellat, en posició central. La primera planta té cinc finestres balconeres, i la segona, cinc finestrons en eix. A la banda dreta hi ha la capella, amb portal de llinda i una claraboia d'ull de bou; té coberta de dos aiguavessos amb una creueta com a coronament. La façana lateral del sud-oest, manté l'estructura de tres pisos d'alçat; a la banda esquerra, acull la torre de planta quadrangular, de quatre pisos. Va ser construïda el 1902 per iniciativa de Joan Miquel Sureda i de Verí. El jardí ocupa tota la carrera i s'estén pels marges que descendeixen entre el bosc. El primer està configurat amb bardisses de boix, que dibuixen cercles i línies sinuoses, entre les que hi creixen diferents tipus d'arbres de gran port. Hi destaca el llac, adossat a la vessant del bosc, aprofitant la roca natural i el desnivell cap a la carrera. Disposa d'un passeig elevat, a la part de la vessant, delimitat per barana rústica de fusta i és animat per una antiga aucellera feta de canyís i coberta de teula, i un petit brollador obert en la cavitat de la roca, presidit per una escultura de la Beata Catalina Tomàs. Des del jardí de façana principal, es descendeix per una escala de pedra, d'un tram, cap al jardí articulat entre les marjades del bosc. En la primera marjada, més propera a les cases, hi ha un jardí de boix que dibuixa formes geomètriques, adaptades a l'espai rectangular. Està regat per una font de mina, l'aigua de la qual és canalitzada per canal de pedra que condueix l'aigua a piques rases situades als angles. El sobrant és expulsat marjades més avall a través de gàrgoles de pedra. Al llarg del bosc hi ha miradors, caminals i passejos. En una de les marjades, hi destaca un jardí conformat amb les pedres de l'antiga tafona.

Les referències històriques de la possessió es remunten al segle XIV, i documentalment apareix al capbreu de 1517. En el segle XVII pertanyia a la família Sureda. Cap al 1849, el cinquè marquès de Vivot, Joan Sureda i de Boixadors, reformà les cases, donant un aire més senyorial i hi bastí el jardí romàntic. El 1913 l'Arxiduc comprà la possessió però no la pogué disfrutar mai, havent partit de Mallorca.

BIBLIOGRAFIA I FONTS:

SEGURA & VICENS, 1989, III, 58-61. VALERO, 1999, 162-164; FONT, M:2006, XXX-XXXVI

Estat de conservació

| | | | | |
|-------------|---------------------------------|-----------|---------------------------------|------------------------|
| ENTORN: | <input type="text" value="BO"/> | COBERTES: | <input type="text" value="BO"/> | Interiors no visitats. |
| VOLUMETRIA: | <input type="text" value="BO"/> | INTERIOR: | <input type="text" value="BO"/> | |
| ESTRUCTURA: | <input type="text" value="BO"/> | JARDINS: | <input type="text"/> | |
| FAÇANA: | <input type="text" value="BO"/> | ALTRES: | <input type="text"/> | |

Protecció de l'element

NIVELL DE PROTECCIÓ: **B** USOS PERMESO Segons el règim d'usos establert a les Normes Subsidiàries

PROTECCIÓ LEGAL ESPECÍFICA: Sense protecció legal específica.

DIRECTRIUS D'INTERVENCIÓ: Admissibles: les permeses a l'article 10 de les Normes.

Preferents: en cas d'obra, utilització de tècniques i materials tradicionals. Mantener l'alineació dels buits. En relació als inteiors, previ a la concessió de llicència d'obra major, s'haurà de comptar amb un informe de tècnic competent en matèria de patrimoni per tal d'identificar els elements i espais amb valor patrimonial que en determinin la seva conservació.

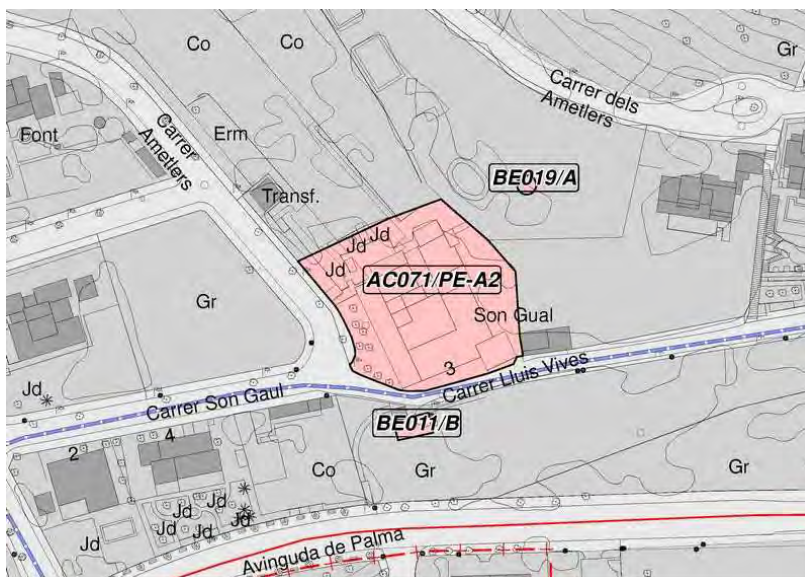
ELEMENTS MÉS DESTACATS A CONSERVAR: Torre. Jardí. Peces de tafona. Cisterna. Empedrats clastra. Balustrades clastra. Portal forà. Portal d'ingrés.

Zona de protecció

Sense zona de protecció.

Identificació espacialSon Gual CODI: **AC071/PE-A2**

| | |
|------------------------|-------------|
| MUNICIPI: | Valldemossa |
| NUCLI/ÀREA: | |
| CARRER/PLAÇA /CAMI: | |
| PARCELA: | |
| POLIGON: | |
| U.T.M. - X: | 467740,78 |
| U.T.M. - Y: | 4395907,61 |
| URBÀ/RÚSTIC: | RÚSTIC |
| PLANOL: | SU02 - SU03 |
| ESCALA: | 1/5000 |



REF.CADASTRAL: 07063A00309013

Identificació de l'element

| | |
|-----------------------|---|
| DENOMINACIÓ | Son Gual |
| CATEGORIA | Arquitectura Civil |
| TIPOLOGIA: | Cases de possessió |
| ÚS: | Habitatge. Agropecuari |
| CRONOLOGIA: | Torre S.XVII. Cases S. XVIII. Reformes S.XIX |
| AUTORIA | |
| ESTIL O ADSCRIPCIÓ | Arquitectura tradicional |



Descripció de l'element

Son Gual

CODI:

AC071/PE-A2

Cases de possessió situades a la part nord de Valldemossa, actualment integrada dins el nucli urbà. S'articulen entorn la clastra central. Cada ala té dues crugies, excepte la del S-O, que en té una. Els diversos cossos se disposen annexes a una torre, de planta quadrada, situada al cantó N-E; aquesta queda un poc avançada respecte a la resta de l'edifici. Quant a l'alçat, les diverses ales tenen planta baixa, planta alta i porxo; és una excepció el cos de tramuntana, un poc més baix i amb una disposició un poc irregular. La torre té tres plantes i terrat emmerletat. La coberta exterior és a doble vessant de teula àrab. La cornisa és de marès. Les parets mestres de l'edifici són de pedra en verd amb cantonades i vans de carreu de marès. Les façanes exteriors i de la clastra deixen veure les pedres, que apareixen amb les juntes arrebossades de morter. A la façana S-O el morter té pedretes incrustades. A les façanes de la clastra i de la torre es diferencien zones amb arrebossats diferents, elusius a l'obertura o tancament de vans. A la façana principal (S-E) destaca la torre al costat dret. A la resta de la façana la distribució de finestres és molt regular, quatre a cada planta; les de la planta baixa no tenen fillola, les del porxo sí; a la planta noble es disposen finestres balconeres amb fillola de test. A prop de la torre, enmig de dos eixos de finestres, se situa el portal forà, amb arc de mig punt. La torre té a un costat de la planta baixa un finestró que recorda un antic portal ara en part tapat. A la primera planta té una finestra coronella de tres arcs i a la segona una de dos. El terrat, emmerletat, té un matacà a l'endret de les finestres. Tot aquest costat s'ha de datar al tall del segle XX. A la façana S-O apareix una filera de finestres a cada planta, destacant les de la primera planta, dues de les quals tenen un arc de descàrrega. Des del portal forà s'accedeix a la clastra per un vestíbul de dues crugies, travessant dos arcs d'ansa paner. A la clastra, empedrada, a les façanes de les ales S-E i N-E les finestres de la primera i la segona planta es disposen de forma bastant regular; n'hi ha dues de balconeres a la primera planta i la resta són més petites, amb fillola motllurada. Quan als portals de la planta baixa, a l'ala N-E n'apareixen tres d'allindanats. Al cos S-E apareix un arc d'ansa de paner a cada costat, un és el del vestíbul i l'altre el de l'accés a l'escala que puja a la primera planta. Enmig dels dos hi ha un portal de portassa allindanat, que sembla que és resultat d'una modificació recent. A la façana N-E de la clastra destaca la porxada aguantada per tres pilars octogonals, cada un amb una motllura central. Al costat dret se situa una petita escala que puja a la primera planta. En aquesta façana les finestres es disposen de forma irregular, són petites. Els portals també són allindanats. A la part superior hi apareix un rellotge de sol fet amb morter. Al cantó S-O de la clastra apareix un envant sobre llenyams de definició moderna. L'Arxiduc adquirí la finca a 1894. Ignoram si hi va intervenir i amb quin grau o mesura. Possiblement, l'estructura actual de la torre es pot remuntar a l'època de l'Arxiduc, o immediatament posterior, tot i que no es disposa de cap referència documental.

BIBLIOGRAFIA I FONTS:

CAÑELLAS, 1997, 77. GARCÍA YNIESTA & OLIVER SUNYER, 1986, 196. TRIAS MERCANT, 1994, 171-179.

Estat de conservació

| | | | | |
|-------------|---------|-----------|----|--|
| ENTORN: | REGULAR | COBERTES: | BO | Al llarg del segle XX les cases han sofert continues reformes, la darrera de les quals ha afectat a l'interior de la planta baixa. A la façana posterior s'han afegits porxades i una piscina. |
| VOLUMETRIA: | BO | INTERIOR: | | |
| ESTRUCTURA: | BO | JARDINS: | | |
| FAÇANA: | BO | ALTRES: | | |

Protecció de l'elementNIVELL DE PROTECCIÓ: **PE-A2** USOS PERMESO Segons el règim d'usos establert a les Normes Subsidiàries

PROTECCIÓ LEGAL ESPECÍFICA: BIC. Inclòs al Catàleg de Béns Immobles Lloc Històric de l'Arxiduc: clau 009.

DIRECTRIUS D'INTERVENCIÓ: Admissibles: Les previstes en el Pla Especial
Preferents: mantenir aïllada. En cas d'obra, utilització de tècniques i materials tradicionals. Mantenir l'alineació dels buits. Conservar el tipus d'arrebossat de les façanes.

ELEMENTS MÉS DESTACATS A CONSERVAR: Rellotge de sol. Empedrat de la clastra. Portal forà i pas forà amb els seus elements. Elements descrits de la torre.

Zona de protecció

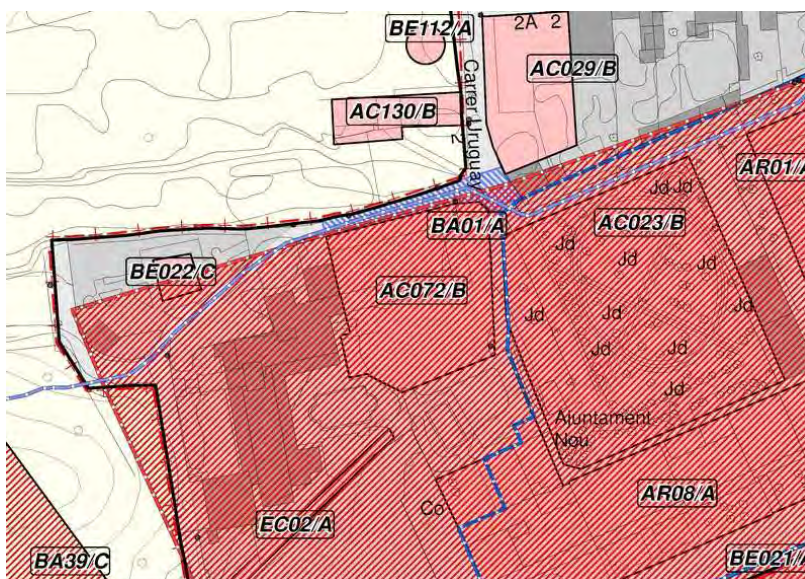
Sense zona de protecció.

Identificació espacial

Son Mossènyer CODI:

AC072/B

| | |
|------------------------|-------------|
| MUNICIPI: | Valldemossa |
| NUCLI/ÀREA: | |
| CARRER/PLAÇA /CAMI: | |
| PARCELA: | |
| POLIGON: | |
| U.T.M. - X: | 467495,6 |
| U.T.M. - Y: | 4395545,12 |
| URBÀ/RUSTIC: | URBÀ |
| PLANOL: | SU03 |
| ESCALA: | 1/1000 |



REF.CADASTRAL: 07063A00209008

Identificació de l'element

| | |
|-----------------------|-----------------------------|
| DENOMINACIÓ | Son Mossènyer |
| CATEGORIA | Arquitectura Civil |
| TIPOLOGIA: | Cases de possessió |
| ÚS: | En desús |
| CRONOLOGIA: | Documentada al Segle XVII |
| AUTORIA | |
| ESTIL O ADSCRIPCIÓ | Arquitectura tradicional |



Descripció de l'element

Son Mossènver CODI:

AC072/B

Cases de possessió construïdes sobre un pujol, limitant amb els jardins de Cartoixa. Formen un dos cossos alineats, de planta rectangular. El primer, situat a llevant, és el que té major interès patrimonial; el de ponent, fou afegit en posterioritat i ha estat modificat tant en l'exterior com pel que fa als interiors. El cos de llevant forma una casa amb planta baixa, pis i porxo, i coberta de teulada a tres vessants. L'accés des de baix es fa a través d'una escala de pedra que travessa una marjada enjardinada. Les façanes estan revocades i pintades de color groc i ocre. Els buits s'obren regularment formant eixos, tots de llinda i en gradació de mides, de major a menor i de dalt a baix. Les façanes posterior i lateral estan voltades de terrassa delimitada amb barana de balustres de pedra. La façana principal presenta portal d'ingrés d'arc de mig punt, dovellat. S'aixeca davant una carrera ombrejada per un emparrat, que recolza sobre pilastres octogonals a la banda lliure i, a la de la casa, amb jàceres enquestades a la façana. La carrera es tanca amb un mur d'obra, aixecat al límit del regràs del portal, que divideix les cases en diferents propietats.

A la marjada immediatament inferior, davant la façana, hi ha un senzill jardí de planta poligonal. S'hi baixa per una escala de pedra, amb barana de balustres; l'espai més gran és dissenyat amb pasteres de maons que dibuixen un quadrat dividit en quatre parts i cercle central, on hi ha una taula de pedra. Els espais són ocupats per fassers, xiprers i un cedre. A la paret que tanca el jardí, de marès per un costat i amb gelosies de ciment per l'altre, hi ha un brollador, tot cobert d'heura.

El cos de migjorn ha sofert més intervencions: augment de volum en horitzontal, adició d'un hivernacle en segona planta i la construcció d'una nova dependència al voltant de les cases.

Documentada al segle XVII. Va pertànyer a Cartoixa. Després de la Desamortització va passà a mans privades.

BIBLIOGRAFIA I FONTS: BYNE & STAPLEY, 1928, lam. 57. MASCARÓ, 19.., VI, 2.997.

Estat de conservació

| | | | | |
|-------------|--------------------------------------|-----------|--------------------------------------|---|
| ENTORN: | <input type="text" value="REGULAR"/> | COBERTES: | <input type="text" value="REGULAR"/> | En l'actualitat no és possible l'accés a l'interior de les cases. |
| VOLUMETRIA: | <input type="text" value="REGULAR"/> | INTERIOR: | <input type="text"/> | |
| ESTRUCTURA: | <input type="text" value="REGULAR"/> | JARDINS: | <input type="text" value="REGULAR"/> | |
| FAÇANA: | <input type="text" value="REGULAR"/> | ALTRES: | <input type="text"/> | |

Protecció de l'element

NIVELL DE PROTECCIÓ: **B** USOS PERMESO Segons el règim d'usos establert a les Normes Subsidiàries

PROTECCIÓ LEGAL ESPECÍFICA: Sense protecció legal específica.

DIRECTRIUS D'INTERVENCIÓ: Admissibles: les permeses a l'article 10 de les Normes.
 Preferents: en cas d'obra, utilització de tècniques i materials tradicionals. Mantenir l'alineació dels buits. Conservar el referits i enlluïts de les façanes.
 En relació als inteiors, previ a la concessió de llicència d'obra major, s'haurà de comptar amb un informe de tècnic competent en matèria de patrimoni per tal d'identificar els elements i espais amb valor patrimonial que en determinin la seva conservació.

ELEMENTS MÉS DESTACATS A CONSERVAR: Jardí. Balustrades. Portal d'ingrés. Terrasses. Carrera amb bancs perimetrals.

Zona de protecció

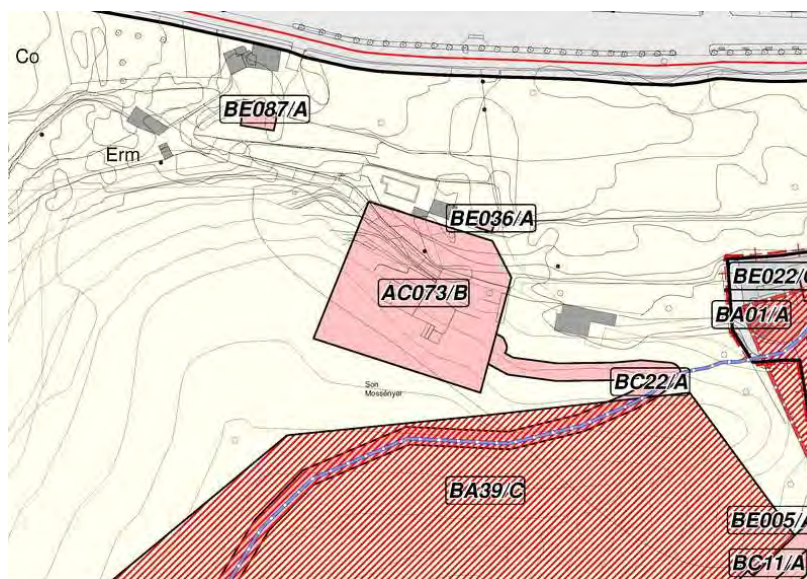
S'estableix un entorn de protecció que inclou el jardí de la cota inferior, la terrassa de davant amb els murs en talud.

Identificació espacial

Son Batista CODI:

AC073/B

| | |
|------------------------|-------------|
| MUNICIPI: | Valldemossa |
| NUCLI/ÀREA: | |
| CARRER/PLAÇA /CAMI: | |
| PARCELA: | 7 |
| POLIGON: | 2 |
| U.T.M. - X: | 467302,91 |
| U.T.M. - Y: | 4395544,96 |
| URBÀ/RÚSTIC: | RÚSTIC |
| PLANOL: | SR04 |
| ESCALA: | 1/5000 |



REF.CADASTRAL: 07063A0020007 07063A00209008

Identificació de l'element

| | |
|-----------------------|-----------------------------|
| DENOMINACIÓ | Son Batista |
| CATEGORIA | Arquitectura Civil |
| TIPOLOGIA: | Cases de possessió |
| ÚS: | Habitatge |
| CRONOLOGIA: | Datable als Ss. XVIII i XIX |
| AUTORIA | Desconeguda |
| ESTIL O ADSCRIPCIÓ | Arquitectura tradicional |



Descripció de l'element

Son Batista CODI:

AC073/B

Cases de possessió construïdes a la part superior d'una àrea marjada. Estan formades per dos cossos fonamentalment, construïdes en dues èpoques diferents. Presenta les façanes completament referides i pintades d'ocre. La casa més antiga, de menors dimensions, està en una cota superior: consta de dues plantes i coberta a dues vessants. Es conserven l'estructura i el disseny interior de les sales, totes embigades; la sala major compta amb una terrassa, delimitada balustrada amb balustres de pedra. Des d'aquesta, es pot accedir a un mirador habilitat en una marjada superior.

La casa de llevant, datable al segle XVIII, és on es troba l'accés a les cases. S'hi ascendeix entre els marges, per un camí o, també, a través d'escales de pedra habilitades entre els marges. Precedeix la façana una carrera rectangular, oberta a manera de terrassa amb un banc corregut, perimetral. Al costat de la façana, en sentit perpendicular, un gran arc de punta d'ametlla que dóna pas a un petit pati nomenat del moros. La façana s'articula en dos eixos. En el central, l'ingrés d'arc de mig punt, dovellat de pedra, sobre el que s'obre una finestra balconera amb balcó, i finestra quadrangular al porxo; entre les dues, l'escut del llinatge Campaner amb la inscripció PHOENICIS INSTAR VIVET NOMEN CAMPANIE SONABIT.

A l'interior, les sales se succeeixen sota forjats embigats, enrajolades amb rajoles de test, o amb hidràuliques. Una escala al fons de l'entrada, ascendeix comunica inteïrment aquest cos amb el de ponent.

BIBLIOGRAFIA I FONTS:

HABSBURG, 1955, 39.

Estat de conservació

ENTORN:

BO

COBERTES

BO

VOLUMETRIA

BO

INTERIOR

BO

ESTRUCTURA:

BO

JARDINS:

BO

FAÇANA:

BO

ALTRES:

Protecció de l'element

NIVELL DE PROTECCIÓ:

B

USOS PERMESO

Segons el règim d'usos establert a les Normes Subsidiàries

PROTECCIÓ LEGAL
ESPECÍFICA:

Escut Bé d'Interès Cultural (Decret 571/1963. BOE 30/03/1963).

DIRECTRIUS
D'INTERVENCIÓ:

Admissibles: les permeses a l'article 10 de les Normes

Preferents: en cas d'obra, utilització de tècniques i materials tradicionals. Mantenir l'alineació dels buits.

ELEMENTS MÉS
DESTACATS A
CONSERVAR:

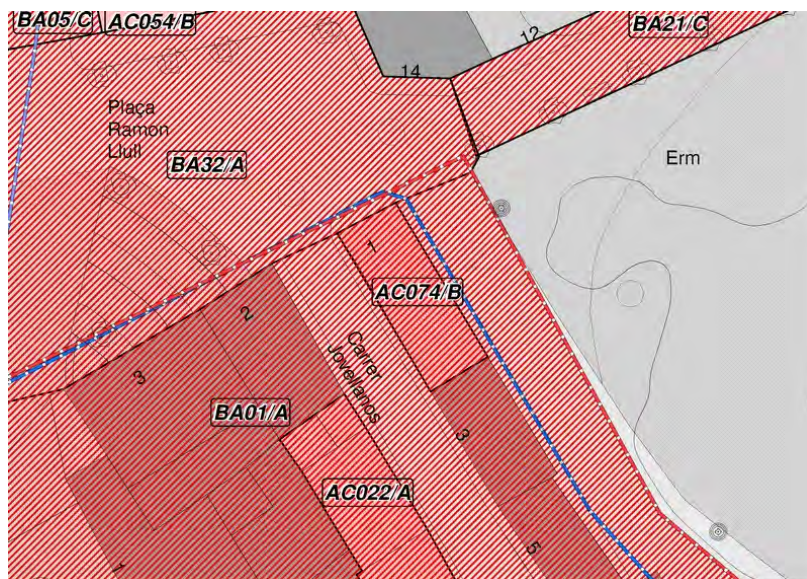
Escut. Arc de punta d'ametlla. Banc corregut a la carrera. Terrassa. Escales d'accés. Balustrades. Portal d'ingrés.

Zona de protecció

Sense zona de protecció.

Identificació espacial **Ca sa Madona/Tafona de Cartoixa** CODI: **AC074/B**

| | |
|------------------------|-------------------------|
| MUNICIPI: | Valldemossa |
| NUCLI/ÀREA: | |
| CARRER/PLAÇA /CAMI: | Plaça de Ramon Llull, 1 |
| PARCELA: | |
| POLIGON: | |
| U.T.M. - X: | 467664,13 |
| U.T.M. - Y: | 4395620,9 |
| URBÀ/RUSTIC: | URBÀ |
| PLANOL: | SU03 |
| ESCALA: | 1/1000 |



REF.CADASTRAL: 7757512DD6975N

Identificació de l'element

| | |
|-----------------------|---------------------------------|
| DENOMINACIÓ | Ca sa Madona/Tafona de Cartoixa |
| CATEGORIA | Arquitectura Civil |
| TIPOLOGIA: | Casa en cantonada |
| ÚS: | Habitatge |
| CRONOLOGIA: | Datable al segle XVII |
| AUTORIA | Desconeguda |
| ESTIL O ADSCRIPCIÓ | Arquitectura tradicional |



Descripció de l'element**Ca sa Madona/Tafona de Cartoixa CODI:****AC074/B**

Casa urbana en cantonera de tres plantes construïda sobre l'antiga tafona de Cartoixa, amb façanes a la Plaça Ramón Llull, al camí de Palma i al carrer Jovellanos. Presenta façanes de pedra en verd i restes de l'antic referit. La façana principal que dona a la Plaça, presenta un sol buit d'obertures. El portal principal, allindanat té els brancals de pedra i el llindar de marès.

La darrera reforma important de la casa, que li dona l'aspecte actual està documentada com a antiga apotecaria feta pel farmacèutic Pau Colom en 1910. Aquesta eliminà l'aspecte de tafona, que ha quedat només evidenciada en una estança del pis inferior amb sortida al camí de Palma. La façana es referí tota de blanc. En temps relativament recents aquest referit s'eliminà quedant la pedra verda a la vista.

BIBLIOGRAFIA I FONTS:Nicolau, M^a. A; Colom, A. X: 2001, XLVIII**Estat de conservació**

| | | | | |
|-------------|--------------------------------------|-----------|--------------------------------------|--|
| ENTORN: | <input type="text" value="BO"/> | COBERTES: | <input type="text" value="BO"/> | |
| VOLUMETRIA: | <input type="text" value="BO"/> | INTERIOR: | <input type="text" value="REGULAR"/> | |
| ESTRUCTURA: | <input type="text" value="REGULAR"/> | JARDINS: | <input type="text"/> | |
| FAÇANA: | <input type="text" value="BO"/> | ALTRES: | <input type="text"/> | |

Protecció de l'element

NIVELL DE PROTECCIÓ: **B** **USOS PERMESO** Segons el règim d'usos establert a les Normes Subsidiàries

PROTECCIÓ LEGAL ESPECÍFICA: Inclòs al BIC Conjunt Històric de Cartoixa. Decret de 8 de juliol de 1971 (BOE núm. 179, de 28 de juliol).

DIRECTRIUS D'INTERVENCIÓ:
 Admissibles: les permeses a l'article 10 de les Normes.
 Preferents: Cal eliminar els cablejats de la façana, seria aconsellable revisar el tema del referit original de les façanes i l'acabat de l'altell situat sobre la teulada.

ELEMENTS MÉS DESTACATS A CONSERVAR: Murs interiors originals en el pis inferior de l'antiga tafona, talús exterior, portal rebaixat de la façana que dona al camí de Palma.

Zona de protecció

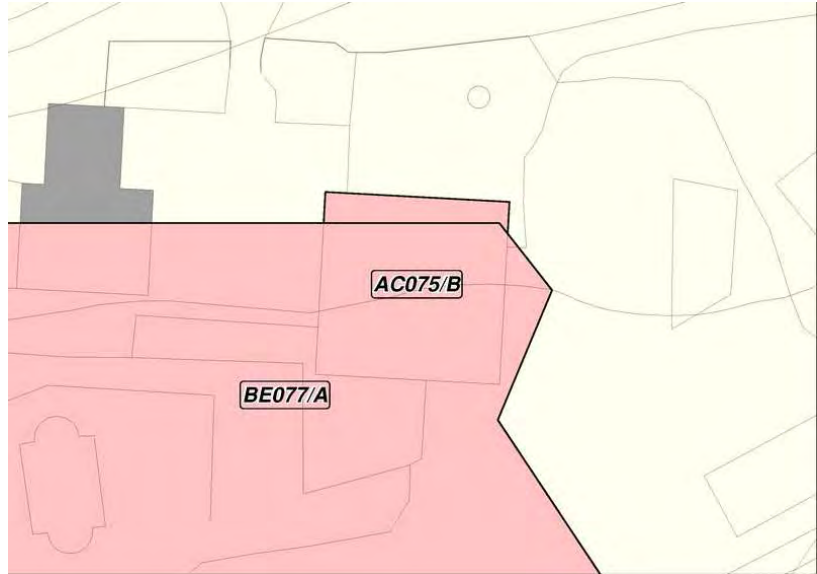
Sense zona de protecció.

Identificació espacial

Son Bauçà CODI:

AC075/B

| | |
|------------------------|-------------|
| MUNICIPI: | Valldemossa |
| NUCLI/ÀREA: | |
| CARRER/PLAÇA /CAMI: | |
| PARCELA: | 26 |
| POLIGON: | 2 |
| U.T.M. - X: | 466876,58 |
| U.T.M. - Y: | 4395549,1 |
| URBÀ/RÚSTIC: | RÚSTIC |
| PLANOL: | SR03 |
| ESCALA: | 1/5000 |



REF.CADASTRAL: 07063A00200026

Identificació de l'element

| | |
|-----------------------|---------------------------------|
| DENOMINACIÓ | Son Bauçà |
| CATEGORIA | Arquitectura Civil |
| TIPOLOGIA: | Cases de possessió |
| ÚS: | Habitatge |
| CRONOLOGIA: | Segle XIX. Reformes segle XX |
| AUTORIA | Desconeguda |
| ESTIL O ADSCRIPCIÓ | Arquitectura tradicional |



Descripció de l'element

Son Bauçà CODI:

AC075/B

Cases de possessió amb un edifici cúbic principal, una ala adossada a la part posterior, de factura més moderna, i clastra lateral. Les cases principals formen un cos cúbic de tres alçades i coberta de teulada a quatre vessants. La façana principal està tota referida amb morter i esgrafiats geomètrics, formant cercles entrelaçats amb rombes interiors. Els buits s'obren formant tres eixos, tot ben regulat amb finestres quadrangulars en planta baixa, balconeres en planta pis i finestrons quadrangulars en el porxo. L'ingrés, centrat és d'arc rebaixat; a sobre, la inscripció AÑO 1866 feta amb macolins sobre el referit. L'eix central és remarcat per la balconera amb balcó. Davant la façana, una carrera empedrada i un caminal empedrat que envolta també la façana lateral.

Al lateral esquerra hi ha un emparat doble, que sustenta sobre quatre pilastres de marès, en el centre i pilastres sobre parets en els dos laterals. A l'altra banda de la carrera, el tancament de la clastra, a la que s'accedeix per un portell cobert.

La finca està documentada en 1498 i a partir de 1709 va pertànyer a Cartoixa. Per tradició oral se sap que les cases actuals, pròpies de finals del segle XIX es construïren sobre una edificació preexistent, més petita, de l'època cartoixana. Les cases estaven dividides en casa dels senyors i dels amos. Junt a les cases es trobaven la bugaderia i la tafona de 130 m2 tancant un dels costats de la clastra. Aquesta era d'una biga i va ser substituïda posteriorment per una premsa mecànica.

La possessió comptava amb un complex sistema hidràulic que es concentrava a la bassa gran, un gran safareig construït pels monjos cartoixans en 1784 com suggereix la inscripció: "SE ACABA ESTA BASA DIA 13 DE FABRER DE 1784". Fou construïda amb grans parets reforçades i sostingudes per contraforts. De gran capacitat, uns 550 m3, rebia les aportacions d'aigua de quatre fonts de mina i tres safareigs més petits i servia per regar l'hort. Devora la bassa hi ha dues piques de desarenació per netejar l'arena de l'aigua del saragall colindant. Tot plegat demostra un complicat sistema hidràulic inventat pels cartoixans.

BIBLIOGRAFIA I FONTS:

Habsburg, L. S: 2002; Muntaner, J; Argente, F: 1980; Cañellas, N; Serrano, P. B: 2008, XXXV-XXXIX.

Estat de conservació

| | | | | |
|-------------|---------------------------------|-----------|---------------------------------|---|
| ENTORN: | <input type="text" value="BO"/> | COBERTES: | <input type="text" value="BO"/> | Interiors no visitats. Només s'ha obtingut permís per a la visita dels exteriors. |
| VOLUMETRIA: | <input type="text" value="BO"/> | INTERIOR: | <input type="text"/> | |
| ESTRUCTURA: | <input type="text" value="BO"/> | JARDINS: | <input type="text"/> | |
| FAÇANA: | <input type="text" value="BO"/> | ALTRES: | <input type="text"/> | |

Protecció de l'elementNIVELL DE PROTECCIÓ: **B** USOS PERMESO Segons el règim d'usos establert a les Normes Subsidiàries

PROTECCIÓ LEGAL ESPECÍFICA: Sense protecció legal específica.

DIRECTRIUS D'INTERVENCIÓ: Admissibles: les permeses a l'article 10 de les Normes.
Preferents: en cas d'obra, utilització de tècniques i materials tradicionals. Mantenir l'alineació dels buits. Conservar el referit de les façanes amb morter i esgrafiats geomètrics.

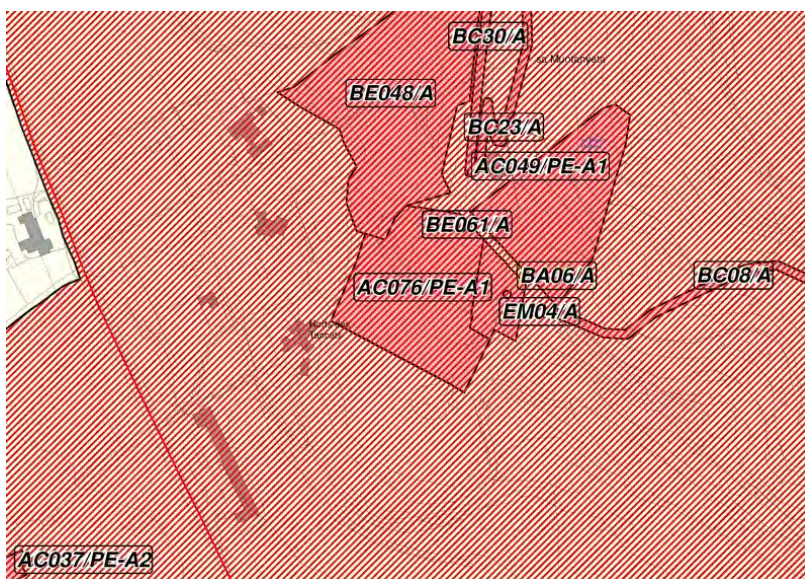
ELEMENTS MÉS DESTACATS A CONSERVAR: Data emmacada sobre el portal d'ingrés. Pèrgola. Bassa gran amb inscripció. Caminals perimetrals emmacats.

Zona de protecció

Sense zona de protecció.

Identificació espacialSon Moragues CODI: **AC076/PE-A1**

| | |
|------------------------|-------------|
| MUNICIPI: | Valldemossa |
| NUCLI/ÀREA: | |
| CARRER/PLAÇA /CAMI: | |
| PARCELA: | 163 |
| POLIGON: | 3 |
| U.T.M. - X: | 466690,12 |
| U.T.M. - Y: | 4396064,59 |
| URBÀ/RÚSTIC: | RÚSTIC |
| PLANOL: | SR03 |
| ESCALA: | 1/5000 |



REF.CADASTRAL: 07063A00300163

Identificació de l'element

| | |
|-----------------------|--|
| DENOMINACIÓ | Son Moragues |
| CATEGORIA | Arquitectura Civil |
| TIPOLOGIA: | Cases de possessió |
| ÚS: | Habitatge |
| CRONOLOGIA: | Ss. XVII-XVIII. Reformes S. XIX i XX. |
| AUTORIA | Desconeguda |
| ESTIL O ADSCRIPCIÓ | Arquitectura tradicional |



Descripció de l'element

Son Moragues

CODI: **AC076/PE-A1**

Cases de possessió que s'aixequen sobre un pujol envoltat de terres de conreu, presidint i definint el paisatge de la zona. S'articulen entorn la clastra central. L'ala E i la O tenen dues crugies, la S en té tres i la N, una. La coberta és de teulada a doble vessant. El cos de N es cobreix només a una vessant. Consta de planta baixa, planta noble i porxo. El cos del S té un semisoterrani, que permet salvar el desnivell del terreny, lloc on el mur exterior adopta una disposició atalussada. L'estructura és de pedra en verd, amb cantonades i vans de carreu de pedra o marès. A les façanes exteriors la distribució dels buits és molt regular, formant eixos verticals, a excepció de l'ala del S. A la planta baixa i al semisoterrani del cos N, les finestres són amb esplandit; a la planta noble apareixen finestres rectangular amb fillola motllurada (les dues finestres de mes aprop del cantó N-E són balconeres); al porxo, una línia de finestrons. La façana N és la principal, té set eixos verticals de vans. Al centre hi ha el portal forà, d'arc de mig punt dovellat, coronat per l'escut dels Moragues. La façana S és dividida en dos cossos, un de la mateixa altura que la resta, però amb finestres balconeres a la planta baixa i a la noble. L'altre cos es caracteritza per l'aspecte massís del mur, amb una distribució irregular dels finestrons; la part superior és cobreix per una porxada sostinguda per pilars octogonals, en la qual hi va intervenir l'Arxiduc. Les façanes presenten un arrebossat de morter de calç amb incrustacions de pedretes. La clastra segueix l'esquema regular de vans, exceptuant la planta baixa. Aquí destaquen les arcades sostingudes per pilars i pilastres. Al costat S hi ha tres arcs d'ansa de paner i al costat E n'hi ha dos de mig punt rebaixat; la banda de tramuntana presenta un arc d'ansa de paner, a l'endret del portal forà. Al costat de ponent, tres portals allindanats donen accés a la cuina i estatges dels missatges. Dins la clastra, a l'alçada de la planta noble, s'obren al costat de migjorn finestres balconeres, allevant i ponent finestres amb fillola, i al costat de tramuntana el mur és completament massís. Al porxo s'obren finestrons en eix amb els vans inferiors. Al centre de la clastra hi ha un brollador. Quan a les cobertes interiors, la majoria són planes, aguantades amb llenyams. A la planta baixa, a l'ala O la coberta és de voltes d'aresta; al cos del S part del semisoterrani es cobreix amb voltes de canó. El buit de 1' escala principal es cobreix amb una falsa volta emblanquinada i amb les juntes delimitades per una franja negra; al centre apareix pintat l'anagrama JHS. Segons la bibliografia sabem que a l'interior destaquen entre altres indrets, la gran tafona, la sala gran i la capella de la primera planta entre d'altres dependències. Pel que fa a altres elements de l'entorn de l'edifici, cal esmentar els jardins (veure fitxa a part) i diverses construccions. Un poc separats de les cases, a la part de tramuntana hi ha els sestadors i al migjorn, les solls. Les solls s'ubicaren aquí per ordre de l'Arxiduc, que els va traslladar des de la situació original al ponent de les cases.

BIBLIOGRAFIA I FONTS:

HABSBURG, 1991, VIII, 104-105. CANELLAS, 1997, 74-76. BYNE & STAPLEY, 1928, L. 6, 7 i 8. GARCÍA YNIESTA & OLIVER SUNYER, 1986, 186, 187, 194. TRIAS MERCANT, 1994, 131-145.

Estat de conservació

| | | | | |
|-------------|----|-----------|----|--|
| ENTORN: | BO | COBERTES: | BO | L'Arxiduc, que l'adquireix l'any 1883, intervé bàsicament a la porxada de la façana de migjorn i a les construccions agropequàries. Recentment restaurada. |
| VOLUMETRIA: | BO | INTERIOR: | BO | |
| ESTRUCTURA: | BO | JARDINS: | BO | |
| FAÇANA: | BO | ALTRES: | BO | |
| | | | | |

Protecció de l'element

NIVELL DE PROTECCIÓ: **PE-A1** USOS PERMESO Segons el règim d'usos establert a les Normes Subsidiàries

PROTECCIÓ LEGAL ESPECÍFICA: BIC. Inclòs al Catàleg de Béns Immobles Lloc Històric de l'Arxiduc, clau: 004. Escut BIC (Decret 571/1963. BOE 30/03/1963).

DIRECTRIUS D'INTERVENCIÓ: Admissibles: Les previstes en el Pla Especial
 Preferents: En cas d'obra, utilitzar materials i tècniques tradicionals. Mantenir íntegrament el conjunt exterior en la seva disposició actual a tots els nivells: estructural i compositiu, formal i en l'enllestiment de les façanes. Tenir una cura especial amb les façanes principal i posterior. Conservar l'estructura i la morfologia de la clastra, i de l'escala principal. Conservar també les dependències agropequàries i les dependències senyorials. Conservar també l'escalonada que enllaça amb la zona ajardinada adossada a les cases.

ELEMENTS MÉS DESTACATS A CONSERVAR: Escut. Tots els elements que s'han descrit. Solls. Sestadors. Portal forà.

Zona de protecció

Sense zona de protecció.

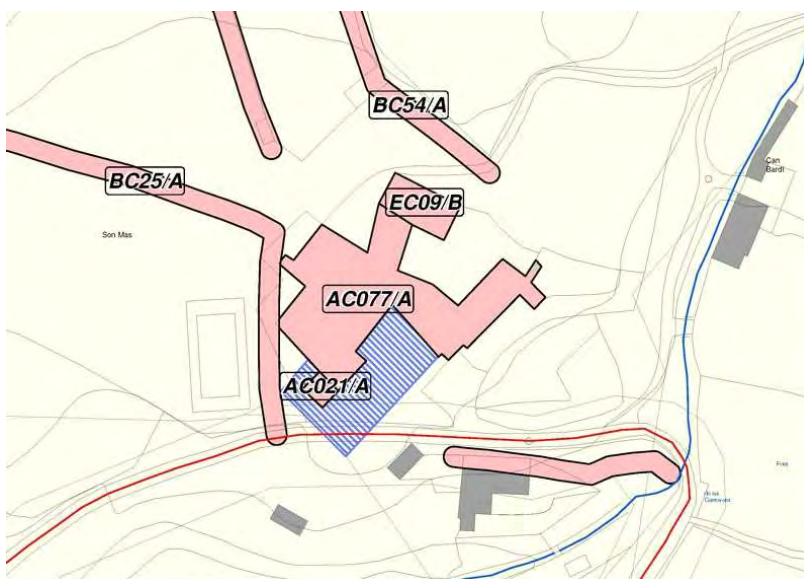
Identificació espacial

Son Mas del Pla del Rei

CODI:

AC077/A

| | |
|------------------------|-------------|
| MUNICIPI: | Valldemossa |
| NUCLI/ÀREA: | |
| CARRER/PLAÇA /CAMI: | |
| PARCELA: | 12 |
| POLIGON: | 1 |
| U.T.M. - X: | 466007,85 |
| U.T.M. - Y: | 4396279,52 |
| URBÀ/RUSTIC: | RÚSTIC |
| PLANOL: | SR03 |
| ESCALA: | 1/5000 |



REF.CADASTRAL: 001200100DD69F

Identificació de l'element

| | |
|-----------------------|-----------------------------|
| DENOMINACIÓ | Son Mas del Pla del Rei |
| CATEGORIA | Arquitectura Civil |
| TIPOLOGIA: | Llogaret |
| ÚS: | Habitatge. Agrícola ramader |
| CRONOLOGIA: | Segles XV-XX |
| AUTORIA | |
| ESTIL O ADSCRIPCIÓ | Arquitectura tradicional |



Descripció de l'element

Son Mas del Pla del Rei CODI:

AC077/A

Antiga possessió situada sobre el pla que domina Sa Marina. S'anomenà Pla del Rei fins al s. XV, en referència als seus orígens relacionats amb el repartiment de Mallorca. D'aquest moment daten les primeres notícies d'edificacions actuals. Tenia cases, torre, celler i tafona. En 1581 ja pertanyia als Mas i es creà el topònim actual. Els edificis actuals s'organitzen en forma de llogaret. Les cases dels senyors s'organitzen entorn d'una clastra oberta empedrada, protegida per la torre, a l'esquerra, orientada cap a la mar. Datada al segle XV, compta amb quatre altures, coberta amb teulada a doble vessant. Les cases presenten una façana de pedra en verd que es desenvolupa en tres plantes. L'arc forà, descentralitzat, té requadre. Les branques són de pedra i les dovelles de marès. Sobre aquest, unes armes de pedra de factura contemporània, amb l'escut dels Mas. Les obertures es desenvolupen aliniades en tres eixos verticals. Al costat del portal dues finestres amb ampits i recercats referits. Al primer pis es succeeixen les finestres i un balcó amb peanya de pedra i reixes de ferro forjat. El porxo s'obre a l'exterior amb finestrons recercats de pedra. A l'interior un gran vestibul amb embigat de revoltans dona accés a una segona estança coberta de la mateixa forma. Tot l'espai està pavimentat de pedra. A l'esquerra dos nous arcs rebaixats condueixen a l'escala que connecta amb la planta noble. Destaca un coll de cisterna de pedra. La capella es manifesta amb l'espadaña, situada en segon pla sobre la façana principal. A cada costat de la façana principal hi ha un cos d'edifici. A la dreta Can Bardí, amb façana longitudinal organitzada en torn a un sol pis i porxo. Destaquen dos arcs rebaixats de pedra, una finestra allindanada recercada de pedra i dues més modernes. El porxo s'obre mitjançant finestrons recercats de pedra o referits. A l'interior un pas empedrat cobert amb una petita volta d'aresta i una de canó, fetes amb lloses de pedra. En les estances, empedrades i cobertes d'embigat de llenyam, es conserven un petit forn amb pinte i una foganya central. Una escala lateral emblanquinada condueix al pis superior. La part de darrera surt a una clastra que reuneix alguns edificis. Entre ells destaquen la tafona més antiga, desmuntada amb la data de 1664 i una inscripció "Nofre Canals". A l'esquerra es troba Can Baduia, amb el núm. 40, annex a la torre, amb dos portals allindanats. L'interior, tot emblanquinat, conserva graners, una escala que condueix als dormidors, al pis de dalt. Mes enllà hi ha un porxo porticat modern sobre el que es realitzà en la segona meitat del s. XX una terrassa amb brandolat de balaustres. Junt a aquesta l'antic safareix i sobre ell un altre cos de façana. En aquesta zona es conserva una segona tafona, mecanitzada. L'edifici amb el núm. 36 és Can Granereta, de planta i porxo amb façana de pedra en verd, portal de mig punt i contraforts. A l'altra costat de la carretera la cotxeria de "Cas Caminer", amb portal rebaixat de pedra i un pou a l'interior.

BIBLIOGRAFIA I FONTS:**Estat de conservació**

| | | | | |
|-------------|---------------------------------|-----------|--------------------------------------|--|
| ENTORN: | <input type="text" value="BO"/> | COBERTES: | <input type="text" value="BO"/> | L'antiquitat de la possessió i la conservació de tots els seus espais converteixen Son Mas en un dels pocs testimonis que resten al municipi amb evolució històrica tan extensa. |
| VOLUMETRIA: | <input type="text" value="BO"/> | INTERIOR: | <input type="text" value="REGULAR"/> | |
| ESTRUCTURA: | <input type="text" value="BO"/> | JARDINS: | <input type="text"/> | |
| FAÇANA: | <input type="text" value="BO"/> | ALTRES: | <input type="text"/> | |

Protecció de l'element

NIVELL DE PROTECCIÓ: **A** USOS PERMESO Segons el règim d'usos establert a les Normes Subsidiàries

PROTECCIÓ LEGAL ESPECÍFICA: Torre de defensa: BIC Monument. BOE, núm. 125, 5/05/1949. Escut BIC (Decret 571/1963. BOE 30/03/1963). Element situat dins l'àmbit del BIC Lloc Històric Possessions de l'Arxiduc.

DIRECTRIUS D'INTERVENCIÓ: Admissibles: les permeses a l'article 9 de les Normes. Preservació íntegra del bé protegit; únicament s'admetran obres de conservació i restauració que no comportin la modificació en la seva estructura, distribució i acabats. En l'interior es conservaran els paviments i els forjats originals. Es permetrà la reposició d'elements existents o documentats al seu lloc original.

Preferents: reposició de les peces de la tafona en el lloc original.

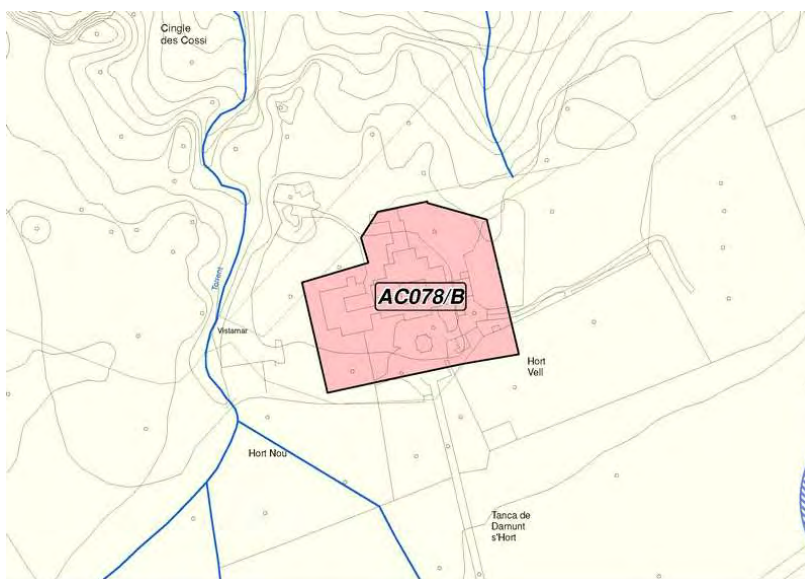
ELEMENTS MÉS DESTACATS A CONSERVAR: Torre, tafones i elements associats, teules pintades.

Zona de protecció

Sense zona de protecció.

Identificació espacialVistamar CODI: **AC078/B**

| | |
|------------------------|-------------|
| MUNICIPI: | Valldemossa |
| NUCLI/ÀREA: | |
| CARRER/PLAÇA /CAMI: | |
| PARCELA: | 16 |
| POLIGON: | 2 |
| U.T.M. - X: | 465421,56 |
| U.T.M. - Y: | 4395498,46 |
| URBÀ/RÚSTIC: | RÚSTIC |
| PLANOL: | SR03 |
| ESCALA: | 1/5000 |



REF.CADASTRAL: 001600200DD69F

Identificació de l'element

| | |
|-----------------------|--------------------|
| DENOMINACIÓ | Vistamar |
| CATEGORIA | Arquitectura Civil |
| TIPOLOGIA: | Cases de possessió |
| ÚS: | En desús |
| CRONOLOGIA: | Segle XX, 1909. |
| AUTORIA | Desconeguda |
| ESTIL O ADSCRIPCIÓ | Modernisme |



Descripció de l'element

Vistamar CODI:

AC078/B

Cases de possessió constituïdes per tres cossos en forma de U entorn a la clastra. Tots són de planta baixa, pis i porxo. Els cossos laterals presenten façana exterior organitzada en tres eixos de finestres rectangulars (en el cos de la dreta es va obrir un arc en substitució d'una finestra), i presenten un tractament diferent en cada una de les plantes: d'aparell rústic en planta baixa, i referit en planta pis, ornamentada amb una motllura dentada que remarca els eixos; tot rematat per un arc rebaixat, a manera de frontó.

Un pòrtic precedeix a la clastra, situat entre els cossos laterals. És una construcció de marès, de dues plantes: la baixa presenta acabat amb pedra vista; a sobre, una galeria oberta als dos costats, formada per cinc arcs de mig punt sobre columnes sobre balustrada, que tenen basa motllurada, capitell acanalat i capitell esculpit amb flors i fulles de parra. Els costats curts resten també oberts amb un arc sobre semicolumnes. El forjat és pla, d'embigat vist. En la façana exterior, la balustrada central ostenta l'escut del llinatge Fortuny.

S'accedeix a la clastra per un gran arc escarser. Està empedrada i al centre hi ha el coll de la cisterna, de pedra, i una pica al costat, de dues peces, també de pedra. Les façanes dels cossos laterals conserven la configuració original: acabades amb pedra vista, i amb composició en tres eixos de buits: al centre, l'ingrés, d'arc rebaixat. A la façana del cos del fons, en algun moment, es va eliminar l'acabat original i resta sense cap tipus d'acabat, però conserva la disposició en tres eixos i l'escala de doble tram d'accés al pis superior, amb petjada de test i barana de ferro, sota la qual s'obre el portal sensiblement apuntat, que dona accés a les cases.

Els interiors varen ser transformats i habilitats com a restaurant i hotel en els anys 80 del segle XX. No es conserven elements d'interès.

La part posterior de les cases està ocupada per un jardí de gust modernista, delimitat amb baranes de pedres, dibuixat amb pasteres de pedres rústiques i entre les que s'integren una font, adossada a les cases, i una bassa amb brollador, també rústic. A la terrassa central, amb paviment de factura recent, hi destaca un gran cedre. Des del jardí hi ha caminóis habilitats per passejar per la zona de muntanya, on hi ha alguns miradors cap als penya-segats, la mar i Sa Marina.

BIBLIOGRAFIA I FONTS:**Estat de conservació**

| | | | |
|-------------|--------------------------------------|----------|--------------------------------------|
| ENTORN: | <input type="text" value="BO"/> | COBERTES | <input type="text" value="BO"/> |
| VOLUMETRIA | <input type="text" value="BO"/> | INTERIOR | <input type="text"/> |
| ESTRUCTURA: | <input type="text" value="REGULAR"/> | JARDINS: | <input type="text" value="REGULAR"/> |
| FAÇANA: | <input type="text" value="REGULAR"/> | ALTRES: | <input type="text"/> |

Protecció de l'element

NIVELL DE PROTECCIÓ: **B** USOS PERMESO

PROTECCIÓ LEGAL ESPECÍFICA:

DIRECTRIUS D'INTERVENCIÓ:

ELEMENTS MÉS DESTACATS A CONSERVAR:

Zona de protecció

Identificació espacial

Son Olesa

CODI:

AC079/B

| | |
|------------------------|-------------|
| MUNICIPI: | Valldemossa |
| NUCLI/ÀREA: | |
| CARRER/PLAÇA /CAMI: | |
| PARCELA: | 106 |
| POLIGON: | 1 |
| U.T.M. - X: | 464827,44 |
| U.T.M. - Y: | 4395401,63 |
| URBÀ/RUSTIC: | RÚSTIC |
| PLANOL: | SR03 |
| ESCALA: | 1/5000 |



REF.CADASTRAL: 07063A00100106

Identificació de l'element

| | |
|-----------------------|--------------------------------|
| DENOMINACIÓ | Son Olesa |
| CATEGORIA | Arquitectura Civil |
| TIPOLOGIA: | Cases de possessió |
| ÚS: | Habitatge. Agrícola ramader |
| CRONOLOGIA: | Segles XVII, XIX i XX |
| AUTORIA | Desconeguda |
| ESTIL O ADSCRIPCIÓ | Arquitectura tradicional |



Descripció de l'element

Son Olesa CODI:

AC079/B

Cases de possessió articulades entorn la clastra. Consta de tres cossos principals, de dues crugies, planta baixa, pis i porxo. Tots presenten les façanes referides i encaladaes de color ocre. Els buits, de llinda, es distribueixen regularment formant eixos. El cos que forma la façana principal, té l'ingrés centralitzat: una gran arc de mig punt, sobre el que hi ha una balconada i l'escut d'armes de la família Fortuny. El cos de la façana lateral presenta en el centre, una terrassa sobre la planta baixa. El pas forà està cobert amb voltes d'aresta. A la dreta hi ha la capella, de planta rectangular coberta amb tres voltes d'aresta. A través d'un arc de mig punt es dona accés a la clastra, tota empedrada. Al fons hi ha un portal de llinda amb l'escut dels Oleza i l'any 1621. També s'accedeix a l'antiga capella, coberta amb voltes d'aresta i clau amb l'anagrama de Crist. A l'interior de les cases es conserva la cuina antiga, amb les piques i la xemeneia amb espinta i pareteta amb bancs perimetrals. Vora les cases, a la part posterior, hi ha el jardí. Tancat amb murs amb pilastres i baranes de ferro. Es va construir a finals del segle XIX, seguint el gust modernista. Les pasteres són fetes de pedres rústiques, definint perfils orgànics. Destaca una bassa circular, excavada, en el centre de la qual hi ha un brollador construït amb pedres rústiques, a manera de gruta, rematada per les restes d'una escultura. En un lateral, una caseta de jocs. Pel que fa a la vegetació, es combinen arbustos verds i de flors, juntament amb arbres de gran port, entre els que destaca una alzina que ombreja un espai circular i els xiprers en topiària.

La finca tenia el nom de Son Claret fins que pertanyé als Oleza, que li donaren el nom. Començà com a establiment rural sense gran prestància amb casa dels amos, del garriguer i dependències agrícoles: sestadors, solls i tafona. A partir del 1860 la família Fortuny bastí les cases que avui coneixem segons l'estructura típica i les conservà fins a 1955. L'Arxiduc Lluís Salvador les descriví en aquests termes: "Una entrada d'arc rodó amb espitllera i al damunt una antiga torre quadrangular recorden l'època dels atacs dels moros". La seva funció defensiva, derivada de la proximitat amb la mar i dels atacs constants a la costa nord, es concretà en la torre, que es destinava a dipòsit del gra i d'armes i municions. Durant l'època dels Fortuny Son Olesa coneixé un gran desenvolupament. A la planta baixa i entorn de la clastra s'establiren la tafona, cuina, solls, quarteres, estatges per a collidores i altres dependències. Al primer pis hi havia a una banda la planta noble dels senyors i a l'altra els dels amos. S'ha recullit la circumstància que dins la cambra de l'amo hi havia un finestró cap a la tafona per vigilar la feina.

BIBLIOGRAFIA I FONTS: VISTARINI, M: 2006, XVI-XVII; HABSBURG, L. S: 1995.

Estat de conservació

| | | | |
|-------------|---------------------------------|----------|---------------------------------|
| ENTORN: | <input type="text" value="BO"/> | COBERTES | <input type="text" value="BO"/> |
| VOLUMETRIA | <input type="text" value="BO"/> | INTERIOR | <input type="text" value="BO"/> |
| ESTRUCTURA: | <input type="text" value="BO"/> | JARDINS: | <input type="text" value="BO"/> |
| FAÇANA: | <input type="text" value="BO"/> | ALTRES: | <input type="text"/> |

Protecció de l'element

NIVELL DE PROTECCIÓ: **B** USOS PERMESO Segons el règim d'usos establert a les Normes Subsidiàries

PROTECCIÓ LEGAL ESPECÍFICA: Element situat dins l'àmbit del BIC Lloc Històric Possessions de l'Arxiduc.

DIRECTRIUS D'INTERVENCIÓ: Admissibles: les permeses a l'article 10 de les Normes.
Preferents: En cas d'obra, utilitzar materials i tècniques tradicionals. Conservar i mantenir els tipus de referits de les façanes i l'alineació dels cossos. Mantenir les tipologies i la distribució dels cossos que conformen les cases.

ELEMENTS MÉS DESTACATS A CONSERVAR: Escut. Portal forà. Clastra. Cuina. Jardí.

Zona de protecció

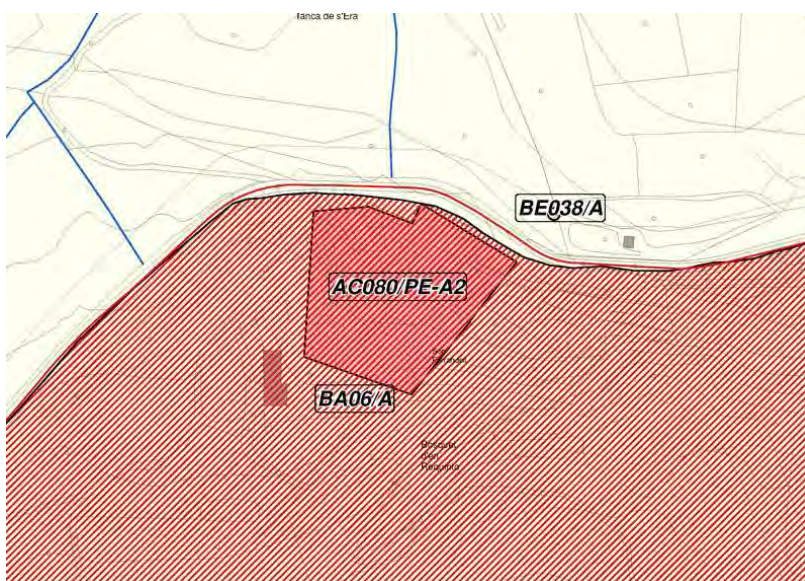
Sense zona de protecció.

Identificació espacial

Son Ferrandell

CODI: **AC080/PE-A2**

| | |
|------------------------|-------------|
| MUNICIPI: | Valldemossa |
| NUCLI/ÀREA: | |
| CARRER/PLAÇA /CAMI: | |
| PARCELA: | 1 |
| POLIGON: | 5 |
| U.T.M. - X: | 464634,73 |
| U.T.M. - Y: | 4394690,45 |
| URBÀ/RUSTIC: | RÚSTIC |
| PLANOL: | SR03 |
| ESCALA: | 1/5000 |



REF.CADASTRAL: 000500100DD69C

Identificació de l'element

| | |
|-----------------------|---|
| DENOMINACIÓ | Son Ferrandell |
| CATEGORIA | Arquitectura Civil |
| TIPOLOGIA: | Cases de possessió |
| ÚS: | Habitatge |
| CRONOLOGIA: | Datat al S. XVI. Reformes Ss XVIII-XIX |
| AUTORIA | |
| ESTIL O ADSCRIPCIÓ | Arquitectura tradicional |



Descripció de l'element

Son Ferrandell

CODI: **AC080/PE-A2**

Cases de possessió articulades entorn a una clastra rectangular. L'ala de tramuntana té una sola crugia, la del llevant en té tres. El perímetre exterior de l'edifici no és tan regular com a l'interior de la clastra, les ales de ponent i migjorn presenten diverses construccions annexes. La coberta dels diversos cossos és a doble vessant de teula àrab, a excepció de la teulada del cos de tramuntana que és de quatre vessants. En aquesta ala destaca l'ample voladís de llenyams. Quan a l'alçat, les diverses ales tenen planta baixa i alta, exceptuant la de migjorn, que malgrat tenir una altura semblant, només és de planta baixa, en part degut a la inclinació del terreny. L'ala de tramuntana és un poc més alta que la resta, a la planta alta conserva els estatges senyoriais. Les parets mestres són de pedra en verd, amb cantonades i vans de carreu. Pel que fa al conjunt de façanes, cal destacar la principal per ser la més regular i per la presència del portal forà. Mira cap a la tramuntana. El portal forà, a l'eix central, és d'arc de mig punt, sobre el que hi ha data 1792. La definició dels buits respon a diverses èpoques; tot i així les restes de la disposició alineada dels eixos són prou visibles. Les parets d'aquesta façana, a diferència de les altres, estan arrebossades amb morter amb incrustacions de pedretes i està decorada amb una faixa de morter sota el voladís. La clastra és empedrada i les tenen els murs arrebossats. El pas forà s'obra a la clastra amb un arc apuntat; al seu pas, a l'esquerra hi ha el portal de la capella, allindanat, amb motius heràldics a la part superior; el portal d'accés als estatges dels senyors, d'arc carpanell. Pel que fa a la capella, enllestida possiblement no abans de la fi del segle XIX, la coberta és una falsa estructura, de forma estrellada, les claus de la qual procedeixen de la Cartoixa de Valldemossa. A l'ala de llevant destaca la gran porxada de dos pisos, el superior dels quals és més baixa. La porxada es estructurada per pilars octogonals, amb capitells amb fulles i la base motllurada. Un dels pilars, el que està al costat de la capella te una motllura en la part central, semblant a la de Son Gual. A través de la porxada se passa, entre altres àmbits, a la cuina dels pagesos a través d'un portal allindanat. Es tracta d'una cuina de grans dimensions, que consta de dos trams separats per un arc d'ansa de paner; la coberta és de volta d'aresta. El tram més petit allotja la llar. De les diferents dependències agropecuàries romanen la tafona i les estables, aquestes darreres cobertes amb volta de canó (Font: GARCIA i OLIVER, 1986). Un seguit d'elements constructius es disposen per diferents àmbits i a la clastra, en algun cas empotrats dins l'estructura. Es tracta d'elements procedents de la desamortització. Al costat del llevant de les cases hi ha un petit jardí, de data desconeguda. M. SEGURA el descriu i parla de la gruta que hi ha, anomenada "El bany romà", feta de copinyes, que creu que s'ha de datar al segle XIX. L'Arxiduc comprà la finca el 1890; sembla que no efectuà cap intervenció.

BIBLIOGRAFIA I FONTS:

HABSBURG, 1991, VIII, 79. CANELLAS, 1997, 76-77. BYNE & STAPLEY, 1928, L.9 i 10. GARCÍA YNIESTA & OLIVER SUNYER, 1986, 65,106, 107, 187, 127, 162, 179, 197, 194. TRIAS MERCANT, 1994, 161-168 .

Estat de conservació

| | | | | |
|-------------|---------------------------------|----------|----------------------|--|
| ENTORN: | <input type="text" value="BO"/> | COBERTES | <input type="text"/> | Interiors no visitats. Només s'ha obtingut permís per a la visita dels exteriors. Durant el segle XX, es constaten dues actuacions importants: una durant els anys 70 i l'altre a finals de la centúria. |
| VOLUMETRIA | <input type="text" value="BO"/> | INTERIOR | <input type="text"/> | |
| ESTRUCTURA: | <input type="text" value="BO"/> | JARDINS: | <input type="text"/> | |
| FAÇANA: | <input type="text" value="BO"/> | ALTRES: | <input type="text"/> | |

Protecció de l'element

NIVELL DE PROTECCIÓ: **PE-A2** USOS PERMESO Segons el règim d'usos establert a les Normes Subsidiàries

PROTECCIÓ LEGAL ESPECÍFICA: BIC. Inclòs al Catàleg de Béns Immobles Lloc Històric de l'Axiduc, clau: 001.

DIRECTRIUS D'INTERVENCIÓ: Admissibles: Les previstes en el Pla Especial Tenir una cura especial amb la façana principal.
Preferents: En cas d'obra, utilitzar materials i tècniques tradicionals. Conservar i mantenir els tipus de referits de les façanes i la distribució dels buits.

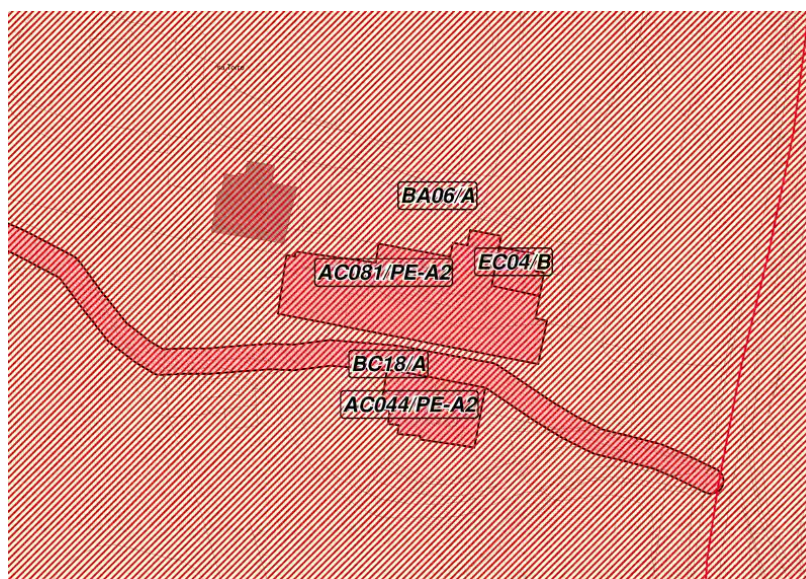
ELEMENTS MÉS DESTACATS A CONSERVAR: Clastra i elements tradicionals descrits. Jardí. Capella.

Zona de protecció

Sense zona de protecció.

Identificació espacialCan Costa CODI: **AC081/PE-A2**


| | |
|------------------------|-------------|
| MUNICIPI: | Valldemossa |
| NUCLI/ÀREA: | |
| CARRER/PLAÇA /CAMI: | |
| PARCELA: | 5 |
| POLIGON: | 2 |
| U.T.M. - X: | 466148,64 |
| U.T.M. - Y: | 4397143,67 |
| URBÀ/RUSTIC: | RÚSTIC |
| PLANOL: | SR01 |
| ESCALA: | 1/5000 |



REF.CADASTRAL: 000200500DD69 07063A00100014

Identificació de l'element

| | |
|-----------------------|-----------------------------|
| DENOMINACIÓ | Can Costa |
| CATEGORIA | Arquitectura Civil |
| TIPOLOGIA: | Cases de possessió |
| ÚS: | Habitatge. Comercial |
| CRONOLOGIA: | Segles XVII-XIX |
| AUTORIA | |
| ESTIL O ADSCRIPCIÓ | Arquitectura tradicional |



Descripció de l'element Can Costa CODI: **AC081/PE-A2**

El conjunt està format per dos edificis adossats. El de nord té tres crugies, disposades de forma perpendicular a la façana de llevant. Actualment aquestes tenen diferents altures: la més exterior té una planta, amb coberta de terrat; l'altra té dues plantes, amb teulada a una vessant; la tercera consta de tres plantes, amb coberta de diferents vessants, tot de teulada.

El segon edifici correspon a l'antiga tafona. Està cobert a una sola vessant de teulada. Al seu interior destaca un gran pilar que sustenta les jàceres de fusta. Les parets mestres són de pedra en verd amb cantonades i vans de carreu de marès. La façana està arrebossada; en alguns indrets l'arrebosat de les juntes té pedretes incrustades. La cornisa està constituïda per una filera de teules.

Quan a la façana principal, que mira al llevant, hi ha dos bucs diferenciats, un més avançat que l'altre; En el que hi havia l'antic habitatge destaca el portal d'ingrés d'arc de mig punt dovellat i dues finestres a la primera planta. L'altre buc és el de la tafona; s'hi han obert dues grans finestres. D'enmig d'aquestes dues finestres parteix, de forma perpendicular a la façana, un arc que condueix la canonada de l'aigua de la teulada a la cisterna.

Pel que fa a les façanes laterals de migjorn té cinc finestrons disposats de forma irregular en diferents altures. La façana de tramuntana ha estat molt transformada amb els afegits i obertures de nou vans. Al costat dret del portal principal hi ha col·locada una làpida commemorativa recordant que aquí visqué al segle XVII la venerable sor Anna Maria del Santíssim Sacrament

BIBLIOGRAFIA I FONTS: HABSBERG, 1951, 87.

Estat de conservació

| | | | | |
|-------------|--------------------------------------|-----------|---------------------------------|--|
| ENTORN: | <input type="text" value="BO"/> | COBERTES: | <input type="text" value="BO"/> | Al llarg del segle XX s'han fet reformes en els interiors i les façanes, per la qual cosa s'ha perdut la configuració original. El 1975 una part s'habilità com a restauant. |
| VOLUMETRIA: | <input type="text" value="BO"/> | INTERIOR: | <input type="text" value="BO"/> | |
| ESTRUCTURA: | <input type="text" value="BO"/> | JARDINS: | <input type="text"/> | |
| FAÇANA: | <input type="text" value="REGULAR"/> | ALTRES: | <input type="text"/> | |

Protecció de l'element

NIVELL DE PROTECCIÓ: **PE-A2** USOS PERMESO: Segons el règim d'usos establert a les Normes Subsidiàries

PROTECCIÓ LEGAL ESPECÍFICA: BIC. Inclòs al Catàleg de Béns Immobles Lloc Històric de l'Axiduc, clau: 023.

DIRECTRIUS D'INTERVENCIÓ: Admissibles: Les previstes en el Pla Especial
Preferents: manteniment i conservació de l'arrebosat amb pedres incrustades a les juntes; manteniment i conservació del sistema de conducció d'aigua de la casa a la cisterna.

ELEMENTS MÉS DESTACATS A CONSERVAR: Sistema de conducció d'aigua de la casa a la cisterna. Peces de la tafona.

Zona de protecció

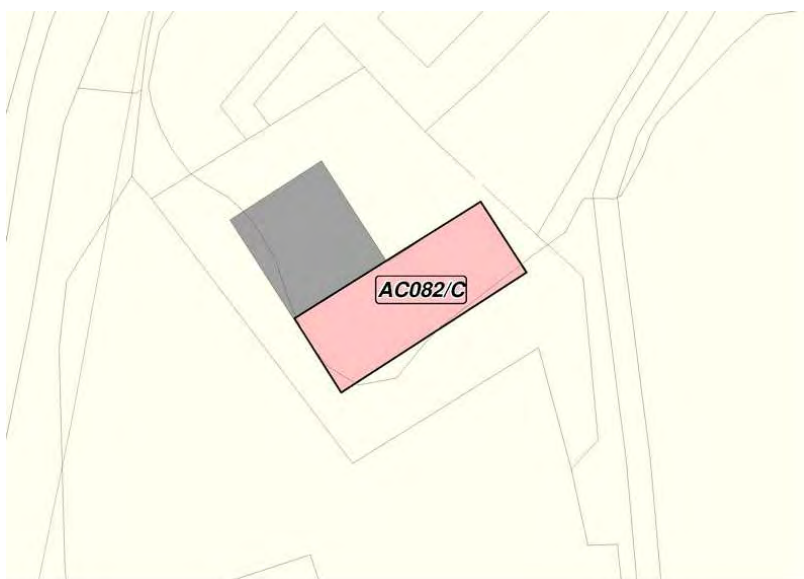
Sense zona de protecció.

Identificació espacial

Son Homar CODI:

AC082/C

| | |
|------------------------|-------------|
| MUNICIPI: | Valldemossa |
| NUCLI/ÀREA: | |
| CARRER/PLAÇA /CAMI: | |
| PARCELA: | 161 |
| POLIGON: | 3 |
| U.T.M. - X: | 468007,15 |
| U.T.M. - Y: | 4395252,13 |
| URBÀ/RUSTIC: | RÚSTIC |
| PLANOL: | SR04 |
| ESCALA: | 1/5000 |



REF.CADASTRAL: 07063A00300161

Identificació de l'element

| | |
|-----------------------|-----------------------------|
| DENOMINACIÓ | Son Homar |
| CATEGORIA | Arquitectura Civil |
| TIPOLOGIA: | Cases de possessió |
| ÚS: | Habitatge |
| CRONOLOGIA: | Segle XVIII |
| AUTORIA | Desconeguda |
| ESTIL O ADSCRIPCIÓ | Arquitectura tradicional |



Descripció de l'element

Son Homar CODI:

AC082/C

Casa de possessió de planta rectangular, dues alçades i coberta de teulada a dues vessants. Les cases estaven en estat ruïnós i van ser reconstruïdes. Dos elements tenen interès patrimonial: la façana i la cuina.

La façana s'aixeca orientada a migjorn, davant una carrera a la que s'accedeix per un tram d'escala de pedra. És de paredat en verd, vist, i cantoneres de marès. El buits estan arrengrats regularment, tots de llinda definits amb marès. L'ingrés és un portal d'arc de mig punt, tot format per rebranques formades per tres grans pedres ben escairades, i dovelles també de pedra; els carcanyols queden emmarcats en pedra. A sobre hi ha una placa amb l'anagrama de Crist, JHS, i la data 1721.

La cuina conserva la xemeneia amb l'espinta i els murs amb bancs perimetrals.

BIBLIOGRAFIA I FONTS:**Estat de conservació**

| | | | | |
|-------------|---------------------------------|----------|---------------------------------|-------------------------|
| ENTORN: | <input type="text" value="BO"/> | COBERTES | <input type="text" value="BO"/> | Interiors rehabilitats. |
| VOLUMETRIA | <input type="text" value="BO"/> | INTERIOR | <input type="text"/> | |
| ESTRUCTURA: | <input type="text" value="BO"/> | JARDINS: | <input type="text"/> | |
| FAÇANA: | <input type="text" value="BO"/> | ALTRES: | <input type="text"/> | |

Protecció de l'element

NIVELL DE PROTECCIÓ: **C** USOS PERMESO

PROTECCIÓ LEGAL ESPECÍFICA:

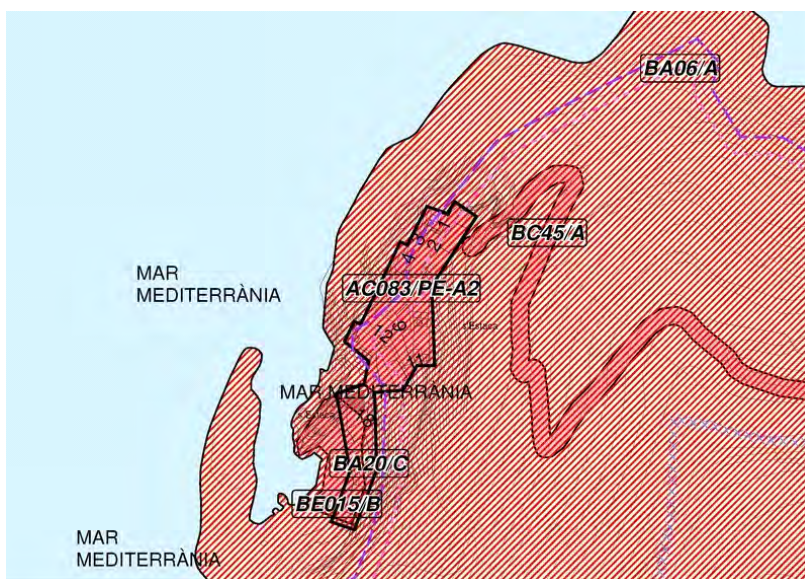
DIRECTRIUS D'INTERVENCIÓ:

ELEMENTS MÉS DESTACATS A CONSERVAR:

Zona de protecció

Identificació espacialS'Estaca CODI: **AC083/PE-A2**


| | |
|------------------------|-------------|
| MUNICIPI: | Valldemossa |
| NUCLI/ÀREA: | |
| CARRER/PLAÇA /CAMI: | |
| PARCELA: | 12 |
| POLIGON: | 9 |
| U.T.M. - X: | 466123,35 |
| U.T.M. - Y: | 4398524,97 |
| URBÀ/RUSTIC: | URBÀ |
| PLANOL: | SU05 |
| ESCALA: | 1/1000 |



REF.CADASTRAL: 07063A00109012

Identificació de l'element

| | |
|-----------------------|-----------------------------|
| DENOMINACIÓ | S'Estaca |
| CATEGORIA | Arquitectura Civil |
| TIPOLOGIA: | Casa rural aïllada |
| ÚS: | Habitatge |
| CRONOLOGIA: | Segle XIX, 1878-1880 |
| AUTORIA | L.S. Habsburg-Lorena |
| ESTIL O ADSCRIPCIÓ | Eclecticisme mediterrani |



Descripció de l'element

S'Estaca

CODI:

AC083/PE-A2

Casa enllestida a la fi del segle XIX, de planta rectangular amb coberta plana. Consta de soterrani, planta baixa i pis. Pareds mestres de pedra en verd. Destaca per la seva unitarietat i per l'aspecte cúbic i netedat del volum que conforma. També és notable la peculiaritat cromàtica: un gran volum blanc, resultat de l'emblanquinat de totes les façanes, amb una faixa de color ocre a les cantonades de la construcció i emmarcant o subratllant tots els buits, tan les finestres com els arcs del pòrtic de la façana principal. És peculiar la cresteria que remata l'edifici, els motius de la qual són inspirats directament en l'arquitectura domèstica de les illes italianes de Lipari. De les quatre façanes, la principal, és la que mira cap a terra: té, en la part central, un pòrtic adossat de proporcions quadrangulares, amb sengles arcs oberts dins el cos i a cada un dels trets costats del pòrtic; amb l'excepció de l'arc frontal que és d'ansa de paner, els dos arcs laterals són de mig punt. És cobert per terrat i interiorment per coberta de volta d'aresta. És empedrat. La façana posteriors, oberta a tramuntana i a la mar, és la més modificada. Pel que fa a les façanes laterals, destaca la de migjorn; part del pis superior, és buit i cobert per un terrat, a manera de mirador. En planta, un empedrat recorre la façana lateral articulant-se mitjançant cinc columnes alineades i emblanquinades. Característiques del conjunt són les obertures exteriors: disposició regular, obertes eixos marcant el ritme i la composició de cada un dels panys de façana. Totes les obertures de la casa, tant els portals com les finestres, són allindats. La planta baixa i el pis: és un rectangle d'estructura tripartita i simètrica. En l'eix, l'espai central és únic, sense cap divisió i origina, entorn del qual es disposen sengles ales simètriques, cada una de les quals es compartimenta en dues habitacions quadrades. Planta baixa: espai central, una gran sala de proporcions força allargades, té sengles obertures en l'eix major. L'ingrés es realitza a través del pòrtic exterior i a l'eix oposat hi ha l'accés a la façana posterior; a banda i banda del darrer accés es troben els dos colls cilíndrics dels, originàriament, dipòsits d'aigua del soterrani. Al centre de la gran sala apareix l'escala, d'un tram, que davalla al celler. Actualment, a la primera habitació a la dreta de l'ingrés principal hi ha la cuina, que connecta amb un rebost, dependència usada des del 1888 i ocasionalment com a capella. La coberta de tota la planta és de volta de mirall a la Sala Central. Soterrani: planta en forma de tau, de coberta de canó en cada una de les quatre ales i d'aresta en el centre. Hi havia el celler i tenia dues cisternes quadrades a sengles cantonades, avui desprovistes de la funció originària. Acabats interiors: en planta baixa, parets emblanquinades, cuina i sala de l'antiga capella, és de carreu de marès; paviment empedrat de la sala central i de trespol de morter i macolins a l'habitació de ponent; al soterrani, paviment de rajoles de test, escalons de pedra viva, i voltes de carreus de marès. La barana de l'escala és de ferro forjat i mostra la data de 1880.

BIBLIOGRAFIA I FONTS:

HABSBERG, 1991. CANELLAS, 1997, 76-77. TRIAS MERCANT, 1994.

Estat de conservació

ENTORN:

BO

COBERTES

BO

VOLUMETRIA

BO

INTERIOR

BO

ESTRUCTURA:

BO

JARDINS:

FAÇANA:

BO

ALTRES:

Protecció de l'element

NIVELL DE PROTECCIÓ:

PE-A2

USOS PERMESO

Segons el règim d'usos establert a les Normes Subsidiàries

PROTECCIÓ LEGAL ESPECÍFICA:

BIC. Inclòs al Catàleg de Béns Immobles Lloc Històric de l'Axiduc, clau: 033.
Llei 22/1988, de 28 de juliol, de Costes i el seu reglament General. S'hauran de tenir en compte les seves limitacions recollides a l'article 5 de les Normes del Catàleg.

DIRECTRIUS D'INTERVENCIÓ:

Admissibles: Les previstes en el Pla Especial.
Preferents: conservar la volumetria i disposició dels cossos. Mantenir els acabats i referits de les façanes.

ELEMENTS MÉS DESTACATS A CONSERVAR:

Emblanquinat i franges ornamentals de les façanes. Cresteria. Pòrtic. Paviments originals.

Zona de protecció

Sense zona de protecció.

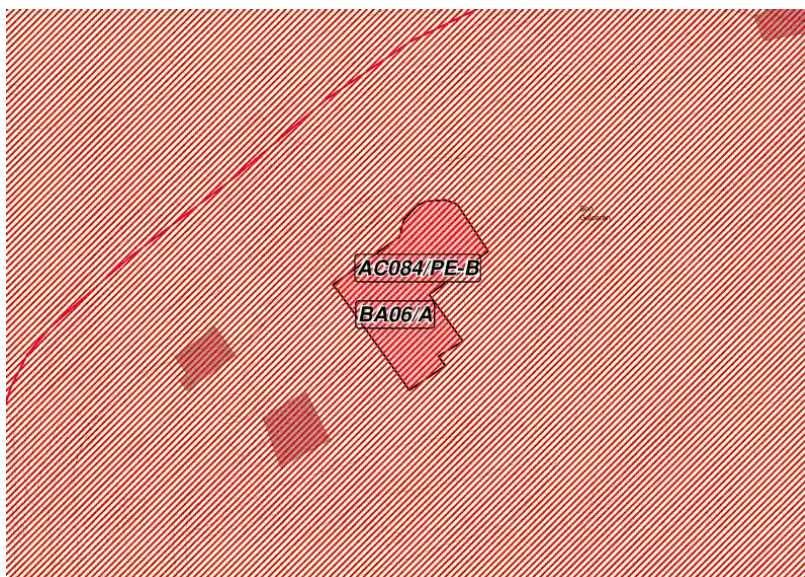
Identificació espacial

Son Galceran

CODI:

AC084/PE-B


| | |
|------------------------|-------------|
| MUNICIPI: | Valldemossa |
| NUCLI/ÀREA: | |
| CARRER/PLAÇA /CAMI: | |
| PARCELA: | 2 |
| POLIGON: | 3 |
| U.T.M. - X: | 466611,83 |
| U.T.M. - Y: | 4398178,31 |
| URBÀ/RÚSTIC: | RÚSTIC |
| PLANOL: | SR01 |
| ESCALA: | 1/5000 |



REF.CADASTRAL: 07063A00300002

Identificació de l'element

| | |
|-----------------------|--|
| DENOMINACIÓ | Son Galceran |
| CATEGORIA | Arquitectura Civil |
| TIPOLOGIA: | Cases de possessió |
| ÚS: | Habitatge |
| CRONOLOGIA: | Ss. XVII-XIX. Reformes S. XX |
| AUTORIA | Desconeguda |
| ESTIL O ADSCRIPCIÓ | Arquitectura tradicional i reformes |



Descripció de l'element

Son Galceran

CODI:

AC084/PE-B

Cases de possessió distribuïdes en forma de L, formant una petita carrera oberta per un costat. Les cases són d'estructura de pedra en verd, tot referit i enlluït de color rosa. Són de planta baixa, pis i porxo. L'edifici té planta baixa, planta alta i porxo. La coberta superior és de teulada a doble vessant de teula àrab. Les façanes són de color rosat, en les rebranques diferenciades de tonalitat. Al cos de llevant hi ha l'accés a les cases: un portal de llinda sobre pilastres toscanes, tot de pedra, amb un conopi a la llinda. Quatre finestres rectangulars de diferents mides s'obren amb ritme regular. Al porxo, dos finestrons semicirculars. A la façana de migjorn, el portal allindanat amb pilastres toscanes a les rebranques, sembla antic. Per altre part, l'actual pèrgola, de pilars de marès, va venir a substituir a una de llenyam, disposada al mateix lloc i de proporcions semblants. Al cos de migjorn, la façana presenta vans oberts aleatòriament i en diferents etapes.

A principis del segle XX, a l'ala de ponent del cos més petit, s'hi afegí a un cos semicircular, amb finestres d'arc carpanell. A la resta d'aquesta ala i a la de migjorn s'hi afegí també, al segle esmentat, sengles porxades cobertes de terrat, aguantades per pilars quadrats, amb alternància de jàceres i arcs de mig punt. En el cos de migjorn hi destaca la pèrgola, construïda a finals del segle XIX, sobre pilastres de pedra que descansen sobre pedrís corregut. L'estructura original de fusta va ser substituïda, en algun moment, per la de ferro.

L'Arxiduc no va intervenir en la possessió, que va comprar a 1875. Fou residència del seu col·laborador Francisco Manuel de los Herreros, qui va habilitar una galeria d'escriptors de les Balears. Després de la mort de l'Arxiduc els hereus varen reformar la casa afegint-hi una ala de planta semicircular. Per bastir-la usaren materials provinents de les obres de Font Figuera, que havien quedat aturades a la mort de Lluís Salvador.

BIBLIOGRAFIA I FONTS:

HABSBURG, 1991, VIII, 107. CAÑELLAS, 1997, 73. TRIAS MERCANT, 1994, 107-112.

Estat de conservació

| | | | | |
|-------------|---------------------------------|----------|---------------------------------|-------------------------|
| ENTORN: | <input type="text" value="BO"/> | COBERTES | <input type="text" value="BO"/> | Interiors rehabilitats. |
| VOLUMETRIA | <input type="text" value="BO"/> | INTERIOR | <input type="text" value="BO"/> | |
| ESTRUCTURA: | <input type="text" value="BO"/> | JARDINS: | <input type="text"/> | |
| FAÇANA: | <input type="text" value="BO"/> | ALTRES: | <input type="text"/> | |

Protecció de l'elementNIVELL DE PROTECCIÓ: **PE-B**

USOS PERMESO

Segons el règim d'usos establert a les Normes Subsidiàries

PROTECCIÓ LEGAL ESPECÍFICA: BIC. Inclòs al Catàleg de Béns Immobles Lloc Històric de l'Axiduc, clau: 031.

DIRECTRIUS D'INTERVENCIÓ: Admissibles: Les previstes en el Pla Especial.

Preferents: Conservar els elements tradicionals que resten i que afecten a l'exterior: volumetria, morfologia i disposició de les façanes.

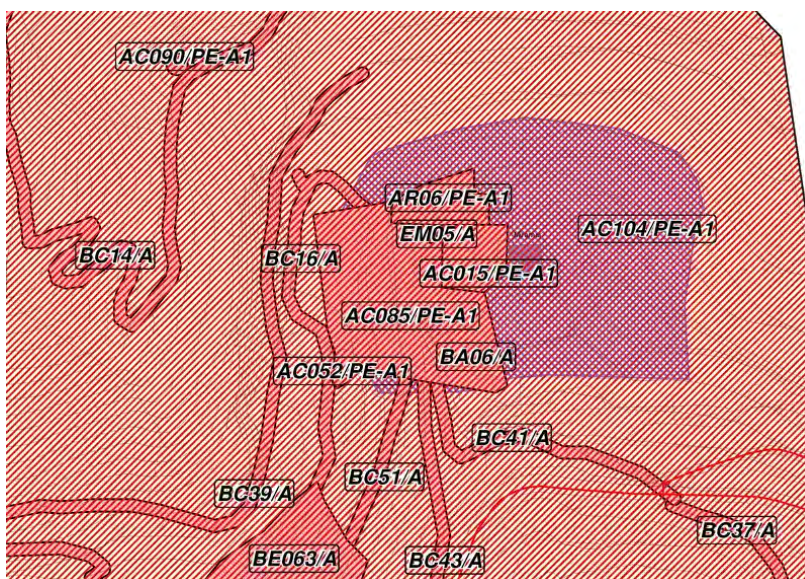
ELEMENTS MÉS DESTACATS A CONSERVAR: Portal d'ingrés. Pèrgola.

Zona de protecció

Sense zona de protecció.

Identificació espacialMiramar CODI: **AC085/PE-A1**

| | |
|------------------------|-------------|
| MUNICIPI: | Valldemossa |
| NUCLI/ÀREA: | |
| CARRER/PLAÇA /CAMI: | |
| PARCELA: | 1 |
| POLIGON: | 1 |
| U.T.M. - X: | 467213,43 |
| U.T.M. - Y: | 4398848,47 |
| URBÀ/RÚSTIC: | RÚSTIC |
| PLANOL: | SR01 - SR02 |
| ESCALA: | 1/5000 |



REF.CADASTRAL: 07063A00100001

Identificació de l'element

| | |
|-----------------------|----------------------------------|
| DENOMINACIÓ | Miramar |
| CATEGORIA | Arquitectura Civil |
| TIPOLOGIA: | Cases de possessió |
| ÚS: | Habitatge. Museu |
| CRONOLOGIA: | Torre S. XVI. Reforma casa S.XIX |
| AUTORIA | B. Ferrà i Perelló |
| ESTIL O ADSCRIPCIÓ | Arquitectura tradicional |



Descripció de l'element

Miramar

CODI: **AC085/PE-A1**

Cases de possessió de planta rectangular amb dues crugies. Al cantó de ponent se situa l'antiga torre de defensa, de planta quadrada, la qual queda integrada dins l'edifici; té coberta de terrat, amb una petita torreta al cantó N-E per on puja una escala de caragol. Frontis de la torre: tractat imitant carreus de marès. La casa consta de planta baixa, pis i porxo, amb coberta a doble vessant de teula àrab. La cornisa a les façanes llargues té dues línies de teules superposades i a les laterals una sola línia. Les parets mestres són de pedra en verd; el mur de ponent està atalussat en el terç inferior. Façana principal, a ponent: composició axial amb portal d'ingrés d'arc de mig punt, finestra balconera al pis i l'ull de bou al porxo. En planta baixa no hi ha simetria horitzontal bilateral: un costat té dos finestrons l'altre un i dos portals. Façana de llevant o posterior: el tractament és força regular i simètric, amb portal d'ingrés centralitzat, d'arc de mig punt, i a cada costat tres finestres rectangulars amb fillola. A la planta alta hi ha set finestres balconeres i al porxo, sengles finestrons rectangulars en eix. De davant el portal arranca una escala cap al jardí, sobre la qual se situa un emparat sostingut per quatre pilars quadrilobulats, gòtics, que procedeixen de l'antic monestir de Miramar. Façana de tramuntana: disposició semblant a la de llevant. Façana de migjorn: la planta baixa queda semisoterrada. A l'eix central: escala de dos trams a esquadra que des de l'esquerra permet l'ingrés. Composició: simetria bilateral: a un costat dues balconeres i a l'altra: el portal i una finestra amb balcó. Al centre de la façana apareix un rellotge de Sol, amb el lema "Sine nube placet". La decoració de les façanes, aterracades i referides, és característica pels esgrafiats geomètrics, de color palla i blanc. Els interiors: es conserva la distribució original i els acabats, tant dels paviments com del tractament del murs, emblanquinats, i forjats embigats. Als voltants de la casa es disposen tota una sèrie d'elements, manats construir per l'Arxiduc. A l'est, i nord de la casa hi ha el jardí (AC015/PE-A1), el qual ocupa part dels terrenys on hi havia hagut l'antic Col·legi Lul-lià. Al llevant el delimiten la Capella i el fragment del Claustre de Santa Margalida; al nord i oest, un poc allunyats de la casa, hi destaquen diversos miradors.

BIBLIOGRAFIA I FONTS:

CAÑELLAS SERRANO, 1997, 43-56. SEGURA, 1989, 49-53. TRIAS MERCANT, 1994, 63.

Estat de conservació

| | | | | |
|-------------|---------------------------------|-----------|---------------------------------|--|
| ENTORN: | <input type="text" value="BO"/> | COBERTES: | <input type="text" value="BO"/> | La casa i l'entorn varen reformades per l'Arxiduc a partir del 1872. |
| VOLUMETRIA: | <input type="text" value="BO"/> | INTERIOR: | <input type="text" value="BO"/> | |
| ESTRUCTURA: | <input type="text" value="BO"/> | JARDINS: | <input type="text" value="BO"/> | |
| FAÇANA: | <input type="text" value="BO"/> | ALTRES: | <input type="text" value="BO"/> | |

Protecció de l'elementNIVELL DE PROTECCIÓ: **PE-A1** USOS PERMESO: Segons el règim d'usos establert a les Normes Subsidiàries

PROTECCIÓ LEGAL ESPECÍFICA: BIC. Inclòs al Catàleg de Béns Immobles Lloc Històric de l'Arxiduc, clau: 046.

DIRECTRIUS D'INTERVENCIÓ: Admissibles: Les previstes en el Pla Especial.
Preferents: Conservar tots els elements singulars de l'entorn de la casa que figuren a la descripció. Mantenir aïllat. Conservar els referits amb esgrafiats.

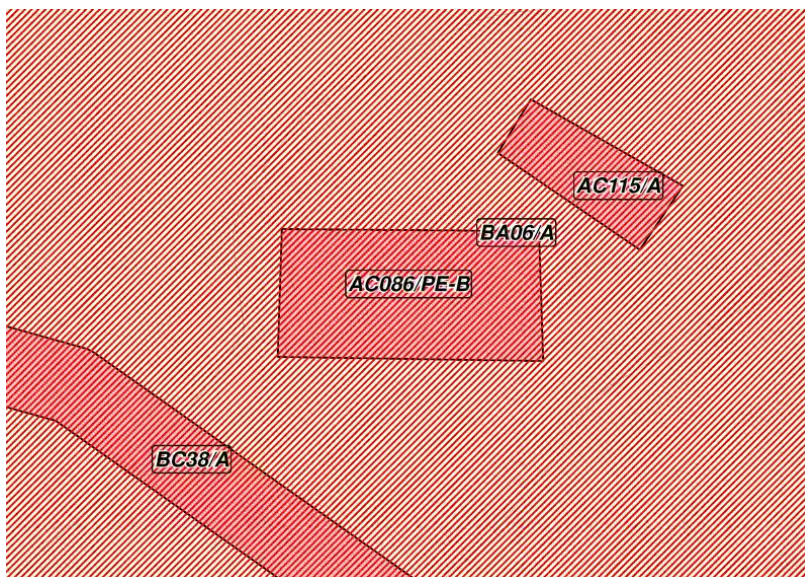
ELEMENTS MÉS DESTACATS A CONSERVAR: Rellotge de sol. Torre de defensa. Carrera.

Zona de protecció

Sense zona de protecció.

Identificació espacialSes Ermites Velles CODI: **AC086/PE-B**



| | |
|------------------------|-------------|
| MUNICIPI: | Valldemossa |
| NUCLI/ÀREA: | |
| CARRER/PLAÇA /CAMI: | |
| PARCELA: | 2 |
| POLIGON: | 3 |
| U.T.M. - X: | 467098,12 |
| U.T.M. - Y: | 4398278,02 |
| URBÀ/RÚSTIC: | RÚSTIC |
| PLANOL: | SR01 - SR02 |
| ESCALA: | 1/5000 |



REF.CADASTRAL: 07063A00300002

Identificació de l'element

| | |
|-----------------------|---------------------------------|
| DENOMINACIÓ | Ses Ermites Velles |
| CATEGORIA | Arquitectura Civil |
| TIPOLOGIA: | Ermita |
| ÚS: | En desús |
| CRONOLOGIA: | Conjunt datable al Segle XVI |
| AUTORIA | |
| ESTIL O ADSCRIPCIÓ | Arquitectura tradicional |



Descripció de l'element

Ses Ermites Velles

CODI:

AC086/PE-B

L'Ermite de Sant Pau i Sant Antoni és popularment coneguda per les Ermites Velles. Consta de dos recintes ben diferenciats, tipològicament i cronològicament, però ambdós es troben enrunats.

El nucli de perímetre més gran, d'una superfície d'uns 2.800 m2, presenta una tanca de paret alta, d'uns 2 m., molt ben conservada, excepte per on passa el camí, ja que aquest talla la paret. En el centre es poden observar les úniques restes de construcció, segurament corresponents a una capella i a una senzilla cel·la.

El segon recinte és més antic i té més restes arquitectòniques. Hi ha les restes d'una capella, amb parets de gairebé 3 m d'altura, un aljub amb boca rectangular, corredors, cel·les i parets d'horts.

Possiblement fou fundada durant el segle XVI, a l'època de l'ermità Antoni de Castanyeda. L'any 1644 fou reocupada per Joan Mir i de la Concepció durant dos anys. Des de les hores va servir de retir anacorètic.

BIBLIOGRAFIA I FONTS:

VALERO, 1999, 113-114.

Estat de conservació

| | | | | |
|-------------|-------------------------------------|----------|----------------------|---------------------------|
| ENTORN: | <input type="text" value="BO"/> | COBERTES | <input type="text"/> | Conjunt en estat de runa. |
| VOLUMETRIA | <input type="text" value="DOLENT"/> | INTERIOR | <input type="text"/> | |
| ESTRUCTURA: | <input type="text" value="DOLENT"/> | JARDINS: | <input type="text"/> | |
| FAÇANA: | <input type="text"/> | ALTRES: | <input type="text"/> | |

Protecció de l'elementNIVELL DE PROTECCIÓ: **PE-B**

USOS PERMESO

Segons el règim d'usos establert a les Normes Subsidiàries

PROTECCIÓ LEGAL ESPECÍFICA: BIC. Inclòs al Catàleg de Béns Immobles Lloc Històric de l'Axiduc, clau: 023.

DIRECTRIUS D'INTERVENCIÓ: Admissibles: Les previstes en el Pla Especial.
Preferents: qualsevol intervenció serà tendent a consolidar les runes descrites.

ELEMENTS MÉS DESTACATS A CONSERVAR: Tots els elements descrits que es troben en estat de runa. Parets que delimiten els dos recintes. Font.

Zona de protecció

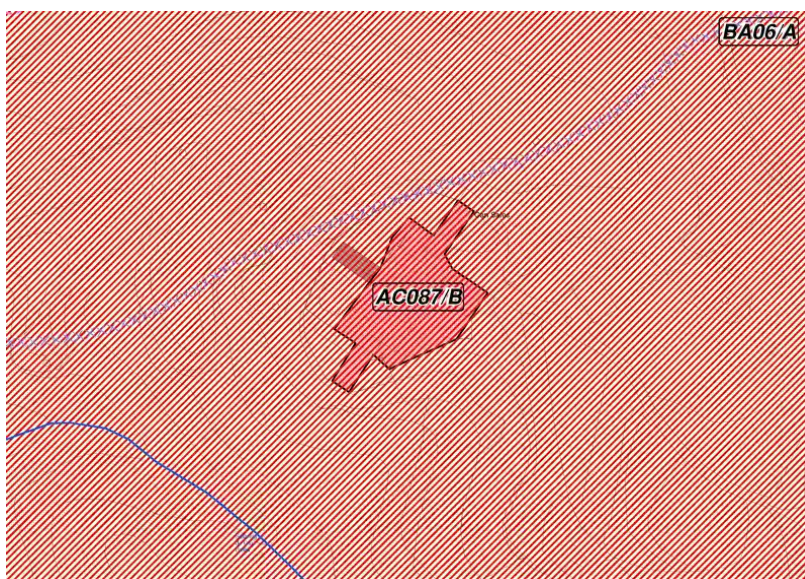
Sense zona de protecció.

Identificació espacial

Sa Cova CODI:

AC087/B

| | |
|------------------------|-------------|
| MUNICIPI: | Valldemossa |
| NUCLI/ÀREA: | |
| CARRER/PLAÇA /CAMI: | |
| PARCELA: | 116 |
| POLIGON: | 1 |
| U.T.M. - X: | 462438,24 |
| U.T.M. - Y: | 4394713,82 |
| URBÀ/RUSTIC: | RÚSTIC |
| PLANOL: | SR05 |
| ESCALA: | 1/5000 |



REF.CADASTRAL: 07063A00100116

Identificació de l'element

| | |
|-----------------------|---------------------------|
| DENOMINACIÓ | Sa Cova |
| CATEGORIA | Arquitectura Civil |
| TIPOLOGIA: | Cases de possessió |
| ÚS: | Habitatge. Agropecuari |
| CRONOLOGIA: | Principis del segle XX |
| AUTORIA | Desconeguda |
| ESTIL O ADSCRIPCIÓ | Colonial |



Descripció de l'element

Sa Cova CODI:

AC087/B

Cases de possessió completament reformades a principis del segle XX seguint un estil d'influència colonial. Formen un conjunt de cossos, de diferent configuració, alçades i orientació. El cos central presenta un nucli antic, amb coberta a doble vessant, al que es va annexar un pòrtic orientat a migjorn: sostingut per pilars monumentals, amb capitell motllurat i fust encalat, sustenten una coberta plana, amb embigat vist i teulada a una vessant. Entre els pilars, els buits estan tancats amb grans persianes, pintades de verd, que integren portals rodons i clara-boia; tot plegat, de gran originalitat. A l'interior del pòrtic, una escala de quatre trams, és l'accés a la planta pis. Davant el cos, una gran carrera delimitada per pedris formant seients, tot encalat. L'altra cos destacat és el de ponent. En sobresurt una ala, de dues plantes, a manera de torreta, coberta amb teulada a tres vessants, amb volada sostinguda per caps de biga tallats i pintats de verd. Bandes decoratives pintades de rosa destaquen les línies dels forjats. A davant, una terrassa delimitada per pedris, amb baranes de ferro entre pilastres amb acabat superior treballat dibuixant fulles, i rematades per pinyetes de ferro pintades de verd.

BIBLIOGRAFIA I FONTS:**Estat de conservació**

| | | | | |
|-------------|---------------------------------|-----------|---------------------------------|--|
| ENTORN: | <input type="text" value="BO"/> | COBERTES: | <input type="text" value="BO"/> | |
| VOLUMETRIA: | <input type="text" value="BO"/> | INTERIOR: | <input type="text" value="BO"/> | |
| ESTRUCTURA: | <input type="text" value="BO"/> | JARDINS: | <input type="text"/> | |
| FAÇANA: | <input type="text" value="BO"/> | ALTRES: | <input type="text"/> | |

Protecció de l'element

NIVELL DE PROTECCIÓ: **B** USOS PERMESO

PROTECCIÓ LEGAL ESPECÍFICA:

DIRECTRIUS D'INTERVENCIÓ:

ELEMENTS MÉS DESTACATS A CONSERVAR:

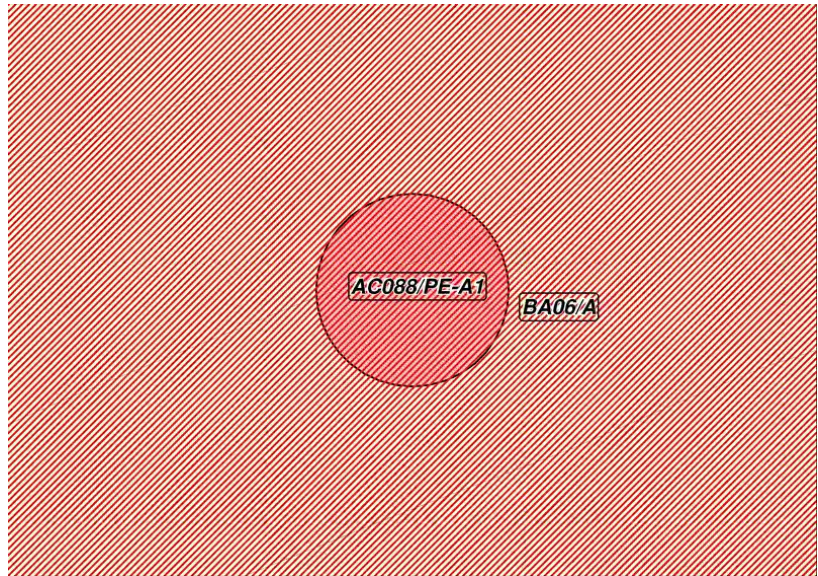
Zona de protecció

Identificació espacial

Mirador des Garriguer

CODI: **AC088/PE-A1**



| | |
|------------------------|-------------|
| MUNICIPI: | Valldemossa |
| NUCLI/ÀREA: | |
| CARRER/PLAÇA /CAMI: | |
| PARCELA: | 2 |
| POLIGON: | 3 |
| U.T.M. - X: | 467438,99 |
| U.T.M. - Y: | 4398093,33 |
| URBÀ/RUSTIC: | RÚSTIC |
| PLANOL: | SR01 - SR02 |
| ESCALA: | 1/5000 |



REF.CADASTRAL: 07063A00300002

Identificació de l'element

| | |
|-----------------------|--------------------------|
| DENOMINACIÓ | Mirador des Garriguer |
| CATEGORIA | Arquitectura Civil |
| TIPOLOGIA: | Mirador |
| ÚS: | Mirador |
| CRONOLOGIA: | Segle XIX, abans de 1895 |
| AUTORIA | |
| ESTIL O ADSCRIPCIÓ | |



Descripció de l'element**Mirador des Garriguer**CODI: **AC088/PE-A1**

Mirador situat prop del camí de l'estret de Son Gallard que puja a la caseta de la Talaia Vella. Des del mirador es domina Miramar fins a Son Marroig, amb sa Foradada.

És de tipologia trapezoïdal. Els murs laterals fan 3'50 m, i el davanter, 4'50 m. El mur de contenció és de 0'70 m d'alçada i serveix a l'hora com a pedrís.

BIBLIOGRAFIA I FONTS:

GÓMEZ, 1895; ARXIDUC, 1909, 21; ARXIDUC, 1911, 95; CAÑELLAS SERRANO, 1997, 198-199.

Estat de conservació

ENTORN:

BO

COBERTES

VOLUMETRIA

BO

INTERIOR

ESTRUCTURA:

REGULAR

JARDINS:

FAÇANA:

ALTRES:

Protecció de l'element

NIVELL DE PROTECCIÓ:

PE-A1

USOS PERMESO

Segons el règim d'usos establert a les Normes Subsidiàries

PROTECCIÓ LEGAL ESPECÍFICA:

BIC. Inclòs al Catàleg de Béns Immobles Lloc Històric de l'Axiduc, clau: 014.

DIRECTRIUS D'INTERVENCIÓ:

Admissibles: Les previstes en el Pla Especial. Es permetran les actuacions següents: conservació, restauració i consolidació.

Preferents: mantenir net de vegetació invasora per una millor conservació de les estructures constructives.

ELEMENTS MÉS DESTACATS A CONSERVAR:

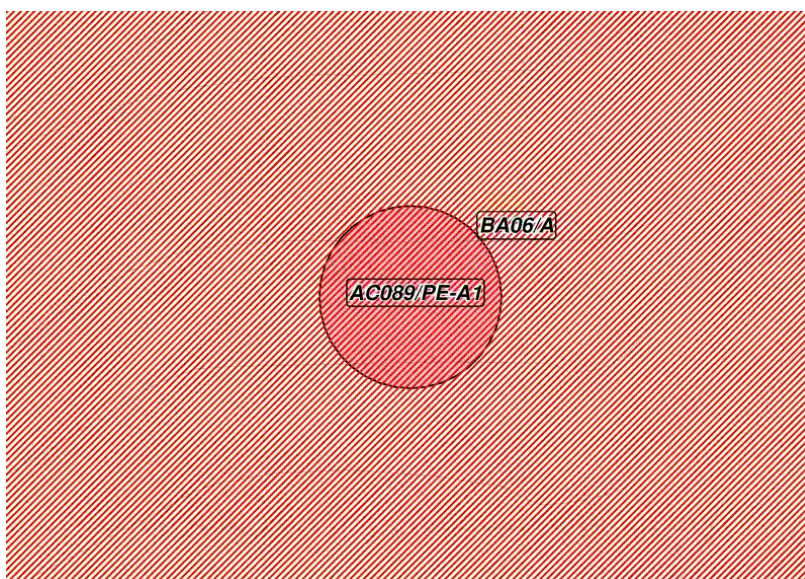
Sense elements associats.

Zona de protecció

Sense zona de protecció.

Identificació espacialMirador des Tudons CODI: **AC089/PE-A1**


| | |
|------------------------|-------------|
| MUNICIPI: | Valldemossa |
| NUCLI/ÀREA: | |
| CARRER/PLAÇA /CAMI: | |
| PARCELA: | 1 |
| POLIGON: | 1 |
| U.T.M. - X: | 467195,53 |
| U.T.M. - Y: | 4399157,58 |
| URBÀ/RÚSTIC: | RÚSTIC |
| PLANOL: | SR01 - SR02 |
| ESCALA: | 1/5000 |



REF.CADASTRAL: 07063A00100001

Identificació de l'element

| | |
|-----------------------|--------------------------|
| DENOMINACIÓ | Mirador des Tudons |
| CATEGORIA | Arquitectura Civil |
| TIPOLOGIA: | Mirador |
| ÚS: | Mirador |
| CRONOLOGIA: | Segle XIX, abans de 1884 |
| AUTORIA | |
| ESTIL O ADSCRIPCIÓ | Historicista |



Descripció de l'element**Mirador des Tudons**CODI: **AC089/PE-A1**

Situat a prop del camí de Muntanya, enmig de l'alzinar. Des d'ell es gaudeix d'una de les millors imatges de Miramar i sa Foradada. Torre troncocònica de petita alçada, massissa, construïda de paret en verd. La plataforma superior està envoltada per un pedrís que a l'exterior pren la forma d'una ampla cornisa motllurada. A la part de migjorn hi ha adossada una escalonada central monumental i d'amplària decreixent. A més de la volumetria, destaca l'acabat del treball de la pedra, sobretot de la cornisa i dels escalons. Respon a un tipus peculiar dins els miradors pel record de cultures antigues de la Mediterrània.

BIBLIOGRAFIA I FONTS:

ARXIDUC, 1991, 121; ARXIDUC, 1990, 42 i 86; GÓMEZ & MELERO, 1895; ROSSELLÓ, 1910, 51; CAÑELLAS SERRANO, 1997, 240-241.

Estat de conservació

| | | | | |
|-------------|---------------------------------|----------|----------------------|--|
| ENTORN: | <input type="text" value="BO"/> | COBERTES | <input type="text"/> | A finals dels anys noranta del segle XX es va restaurar la part dreta de l'escalonada i es va deixar consignada la data de la intervenció. |
| VOLUMETRIA | <input type="text" value="BO"/> | INTERIOR | <input type="text"/> | |
| ESTRUCTURA: | <input type="text" value="BO"/> | JARDINS: | <input type="text"/> | |
| FAÇANA: | <input type="text"/> | ALTRES: | <input type="text"/> | |

Protecció de l'element

NIVELL DE PROTECCIÓ: **PE-A1** USOS PERMESO

PROTECCIÓ LEGAL ESPECÍFICA:

DIRECTRIUS D'INTERVENCIÓ:

ELEMENTS MÉS DESTACATS A CONSERVAR:

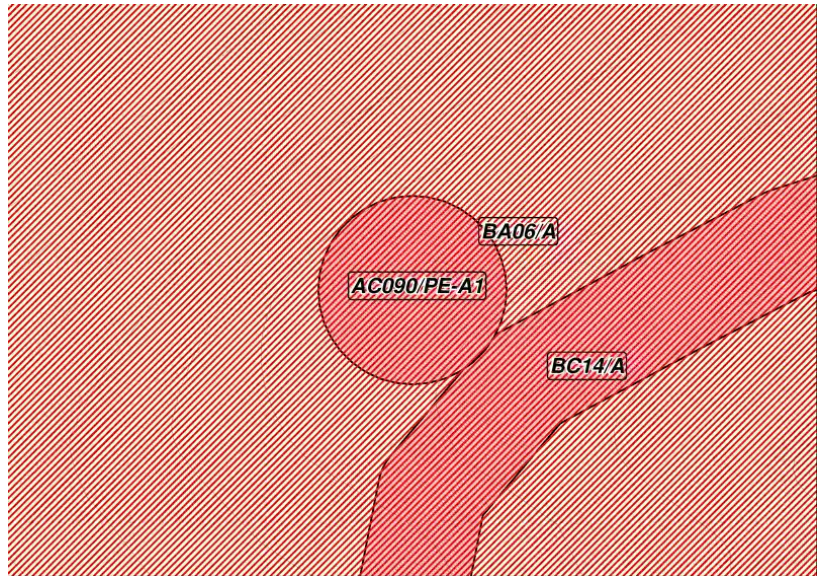
Zona de protecció

Identificació espacial

Mirador des Miradors

CODI: **AC090/PE-A1**

| | |
|------------------------|-------------|
| MUNICIPI: | Valldemossa |
| NUCLI/ÀREA: | |
| CARRER/PLAÇA /CAMI: | |
| PARCELA: | 1 |
| POLIGON: | 1 |
| U.T.M. - X: | 467105,44 |
| U.T.M. - Y: | 4398963,42 |
| URBÀ/RUSTIC: | RÚSTIC |
| PLANOL: | SR01 - SR02 |
| ESCALA: | 1/5000 |



REF.CADASTRAL: 07063A00100001

Identificació de l'element

| | |
|-----------------------|----------------------|
| DENOMINACIÓ | Mirador des Miradors |
| CATEGORIA | Arquitectura Civil |
| TIPOLOGIA: | Mirador |
| ÚS: | Mirador |
| CRONOLOGIA: | Datat el 1884 |
| AUTORIA | |
| ESTIL O ADSCRIPCIÓ | |



Descripció de l'element**Mirador des Miradors**CODI: **AC090/PE-A1**

Situat al començament del camí des Guix, després del mirador de sa Ferradura i just davall el mirador del Guix. Domina set miradors. És una plataforma natural de planta irregular, voltada en part per murs de protecció de paret seca i paret verda, i en part per roques naturals. La plataforma mesura aproximadament 11 m de llarg per 5 m d'ample. S'hi accedeix a peu des del camí des Guix.

BIBLIOGRAFIA I FONTS:

HABSBURG, 1884, 117-118; HABSBURG, 1909, 21; ROSSELLÓ, 1910, 69, 102 i 105; HABSBURG, 1911, 95; CAÑELLAS SERRANO, 1997, 203-205.

Estat de conservació

| | | | | |
|-------------|--------------------------------------|----------|----------------------|--|
| ENTORN: | <input type="text" value="BO"/> | COBERTES | <input type="text"/> | |
| VOLUMETRIA | <input type="text" value="BO"/> | INTERIOR | <input type="text"/> | |
| ESTRUCTURA: | <input type="text" value="REGULAR"/> | JARDINS: | <input type="text"/> | |
| FAÇANA: | <input type="text"/> | ALTRES: | <input type="text"/> | |

Protecció de l'element

NIVELL DE PROTECCIÓ: **PE-A1** USOS PERMESO

PROTECCIÓ LEGAL ESPECÍFICA:

DIRECTRIUS D'INTERVENCIÓ:

ELEMENTS MÉS DESTACATS A CONSERVAR:


Zona de protecció

Identificació espacial

Mirador des Pla de S'Ullastre

CODI: **AC091/PE-A1**


| | |
|------------------------|-------------|
| MUNICIPI: | Valldemossa |
| NUCLI/ÀREA: | |
| CARRER/PLAÇA /CAMI: | |
| PARCELA: | 1 |
| POLIGON: | 3 |
| U.T.M. - X: | 467368,29 |
| U.T.M. - Y: | 4398627,5 |
| URBÀ/RUSTIC: | RÚSTIC |
| PLANOL: | SR01 - SR02 |
| ESCALA: | 1/5000 |



REF.CADASTRAL: 07063A00300001

Identificació de l'element

| | |
|-----------------------|-------------------------------|
| DENOMINACIÓ | Mirador des Pla de S'Ullastre |
| CATEGORIA | Arquitectura Civil |
| TIPOLOGIA: | Mirador |
| ÚS: | Mirador |
| CRONOLOGIA: | Indeterminada |
| AUTORIA | Desconeguda |
| ESTIL O ADSCRIPCIÓ | |



Descripció de l'element**Mirador des Pla de S'Ullastre**CODI: **AC091/PE-A1**

Consisteix en una superfície ovalada, de 4'5 m d'ample i 8 m de llarg. L'accés es fa per un extrem. A l'extrem oposat hi ha traces del que sembla havia de ser el començament d'un camí. Als costats llargs hi ha tres bancs, d'1'80 m de llarg, 0'50 m d'ample, i 0'55 m d'alt.

BIBLIOGRAFIA I FONTS:

HABSURG, 1909, 10; HABSURG, 1911, 86; CAÑELLAS SERRANO, 1997, 221-222.

Estat de conservació

| | | | | |
|-------------|---------------------------------|----------|---------------------------------|-------|
| ENTORN: | <input type="text" value="BO"/> | COBERTES | <input type="text"/> | Bancs |
| VOLUMETRIA | <input type="text" value="BO"/> | INTERIOR | <input type="text"/> | |
| ESTRUCTURA: | <input type="text" value="BO"/> | JARDINS: | <input type="text"/> | |
| FAÇANA: | <input type="text"/> | ALTRES: | <input type="text" value="BO"/> | |

Protecció de l'element

NIVELL DE PROTECCIÓ: **PE-A1** USOS PERMESO

PROTECCIÓ LEGAL ESPECÍFICA:

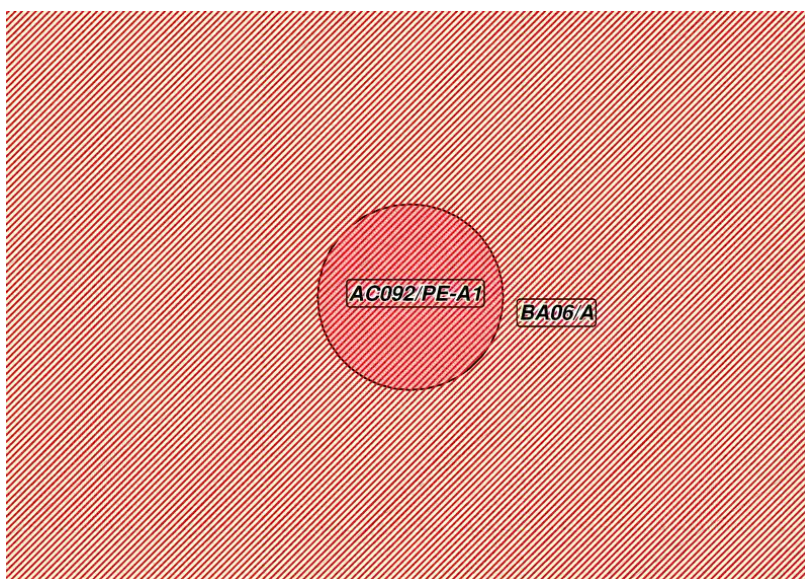
DIRECTRIUS D'INTERVENCIÓ:

ELEMENTS MÉS DESTACATS A CONSERVAR:

Zona de protecció

Identificació espacialMirador des Port CODI: **AC092/PE-A1**

| | |
|------------------------|-------------|
| MUNICIPI: | Valldemossa |
| NUCLI/ÀREA: | |
| CARRER/PLAÇA /CAMI: | |
| PARCELA: | 11 |
| POLIGON: | 1 |
| U.T.M. - X: | 465729,07 |
| U.T.M. - Y: | 4397038,79 |
| URBÀ/RUSTIC: | RÚSTIC |
| PLANOL: | SR01 |
| ESCALA: | 1/5000 |



REF.CADASTRAL: 07063A00100011

Identificació de l'element

| | |
|-----------------------|--------------------|
| DENOMINACIÓ | Mirador des Port |
| CATEGORIA | Arquitectura Civil |
| TIPOLOGIA: | Mirador |
| ÚS: | Mirador |
| CRONOLOGIA: | Documentat el 1911 |
| AUTORIA | |
| ESTIL O ADSCRIPCIÓ | |



Descripció de l'element**Mirador des Port**CODI: **AC092/PE-A1**

Situat a la volta de s'Escolta, a l'angle que formen el barranc des Port de Valldemossa i la volada que mira damunt sa Font Figuera. És el mirador des del qual es té una millor visual del Port.

Està format per dos murs de protecció, de 3 m de llarg cadascun, que formen un angle agut, donant lloc a una planta triangular. A l'extrem de cada paret hi ha un pedrís d'1 m de llarg. El mur de protecció fa 0'75 m d'alt. La tècnica constructiva combina la paret seca i la paret verda.

BIBLIOGRAFIA I FONTS:

HABSBURG, 1911, 96; CAÑELLAS SERRANO, 1997, 222-224.

Estat de conservació

| | | | |
|-------------|---------------------------------|----------|---|
| ENTORN: | <input type="text" value="BO"/> | COBERTES | <input type="text" value="Restaurat."/> |
| VOLUMETRIA | <input type="text" value="BO"/> | INTERIOR | <input type="text"/> |
| ESTRUCTURA: | <input type="text" value="BO"/> | JARDINS: | <input type="text"/> |
| FAÇANA: | <input type="text"/> | ALTRES: | <input type="text"/> |

Protecció de l'element

| | | | |
|----------------------|--------------|--------------|--|
| NIVELL DE PROTECCIÓ: | PE-A1 | USOS PERMESO | Segons el règim d'usos establert a les Normes Subsidiàries |
|----------------------|--------------|--------------|--|

| | |
|-----------------------------|---|
| PROTECCIÓ LEGAL ESPECÍFICA: | BIC. Inclòs al Catàleg de Béns Immobles Lloc Històric de l'Axiduc, clau: 020. |
|-----------------------------|---|

| | |
|---------------------------|--|
| DIRECTRIUS D'INTERVENCIÓ: | Admissibles: Les previstes en el Pla Especial. Es permetran les actuacions següents: conservació, restauració i consolidació. Preferents: mantenir net de vegetació invasora per una millor conservació de les estructures constructives. |
|---------------------------|--|

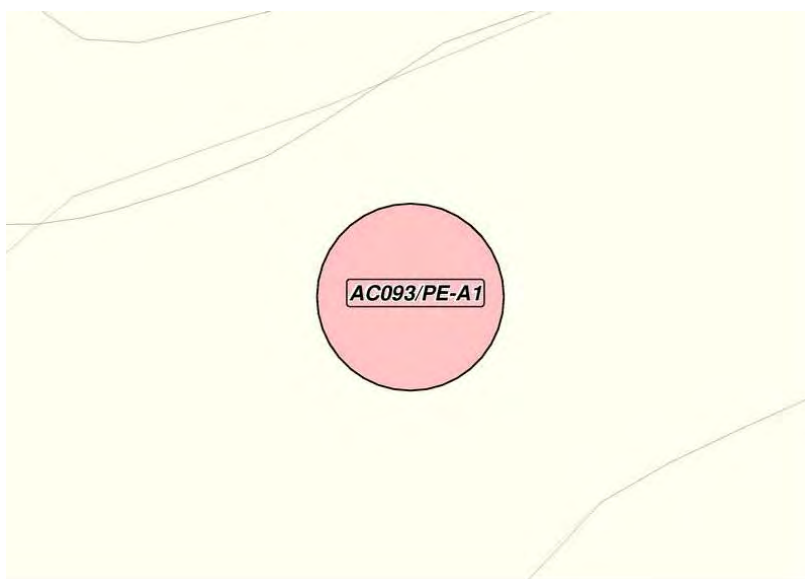
| | |
|-------------------------------------|------------|
| ELEMENTS MÉS DESTACATS A CONSERVAR: | Pedrissos. |
|-------------------------------------|------------|

Zona de protecció

Sense zona de protecció.

Identificació espacial **Mirador des Puig de Sa Moneda** CODI: **AC093/PE-A1**

| | |
|------------------------|-------------|
| MUNICIPI: | Valldemossa |
| NUCLI/ÀREA: | |
| CARRER/PLAÇA /CAMI: | |
| PARCELA: | 127 |
| POLIGON: | 1 |
| U.T.M. - X: | 464225,4 |
| U.T.M. - Y: | 4395458,97 |
| URBÀ/RUSTIC: | RÚSTIC |
| PLANOL: | SR03 |
| ESCALA: | 1/5000 |



REF.CADASTRAL: 07063A00100127

Identificació de l'element

| | |
|-----------------------|-------------------------------|
| DENOMINACIÓ | Mirador des Puig de Sa Moneda |
| CATEGORIA | Arquitectura Civil |
| TIPOLOGIA: | Mirador |
| ÚS: | Mirador |
| CRONOLOGIA: | Documentat el 1909 |
| AUTORIA | Guillem Fiol, atribuït |
| ESTIL O ADSCRIPCIÓ | Neoàrab |



Descripció de l'element**Mirador des Puig de Sa Moneda**CODI: **AC093/PE-A1**

Torre de planta quadrada, amb dos cossos superposats. L'inferior té disposició troncopiramidal, amb una ampla cornisa. El cos superior és quasi cúbic, de proporcions més petites. Està coronat per una cresteria semblant a merlets triangulars, amb un calat rectangular a l'interior. El cos superior es cobreix amb una cúpula. Les parets són de pedra en verd, amb les cantonades i els vans de marès i de pedra viva.

Quan a les obertures de les façanes, el portal d'accés és d'arc de ferradura, situat a la façana de llevant. El cos superior té a les quatre façanes arcs geminats de ferradura; actualment només estan oberts els de la façana de llevant. Les façanes estan aterracades i referides, exceptuant una faixa en torn als vans, de carreu. A les cantonades dels dos cossos apareix una faixa emblanquinada. A l'interior de la torre s'ubica l'escala que puja al terrat, disposada en espirall. La torre se situa damunt una plataforma de paret seca.

Segons la bibliografia, el mirador està inspirat en un dels minarets de la mesquita de Kairouan.

BIBLIOGRAFIA I FONTS:

ARXIDUC, 1987, 198; ROSSELLÓ, 1910, 77 i 90; CAÑELLAS SERRANO, 1997, 224-226.

Estat de conservació

| | | | | |
|-------------|--------------------------------------|----------|----------------------|--|
| ENTORN: | <input type="text" value="BO"/> | COBERTES | <input type="text"/> | Restaurat a principis del segle XX. Actualment, presenta pèrdues de referit i aterracat. |
| VOLUMETRIA | <input type="text" value="BO"/> | INTERIOR | <input type="text"/> | |
| ESTRUCTURA: | <input type="text" value="BO"/> | JARDINS: | <input type="text"/> | |
| FAÇANA: | <input type="text" value="REGULAR"/> | ALTRES: | <input type="text"/> | |

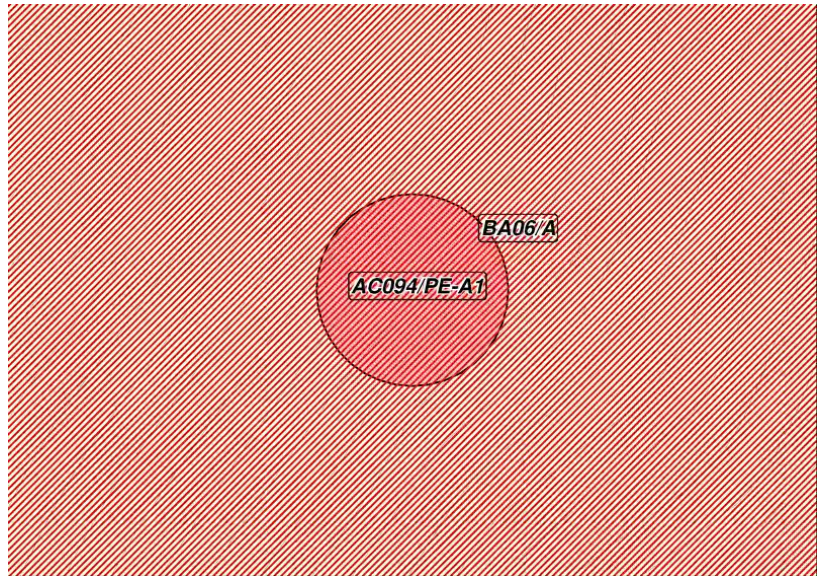
Protecció de l'elementNIVELL DE PROTECCIÓ: **PE-A1** USOS PERMESO PROTECCIÓ LEGAL ESPECÍFICA: DIRECTRIUS D'INTERVENCIÓ:
ELEMENTS MÉS DESTACATS A CONSERVAR: **Zona de protecció**

Identificació espacial

Mirador de Ses Puntes

CODI: **AC094/PE-A1**

| | |
|------------------------|-------------|
| MUNICIPI: | Valldemossa |
| NUCLI/ÀREA: | |
| CARRER/PLAÇA /CAMI: | |
| PARCELA: | 163 |
| POLIGON: | 3 |
| U.T.M. - X: | 466837,54 |
| U.T.M. - Y: | 4397570,28 |
| URBÀ/RUSTIC: | RÚSTIC |
| PLANOL: | SR01 |
| ESCALA: | 1/5000 |



REF.CADASTRAL: 07063A00300163

Identificació de l'element

| | |
|-----------------------|-----------------------|
| DENOMINACIÓ | Mirador de Ses Puntes |
| CATEGORIA | Arquitectura Civil |
| TIPOLOGIA: | Mirador |
| ÚS: | Mirador |
| CRONOLOGIA: | Documentat el 1909 |
| AUTORIA | |
| ESTIL O ADSCRIPCIÓ | |



Descripció de l'element**Mirador de Ses Puntes**CODI: **AC094/PE-A1**

Mirador situat a l'extrem oriental de sa Talaia Vella, des del que es domina tot el pla del Rei i l'ermita de Valldemossa. Conegut popularment com mirador de ses Puntes.

Està construït sobre una plataforma allargada, situada al caire dels penya-segats. Tota la vorera està protegida per un llarg mur, coronat de merlets. El mur emmerletat fa uns 36 m de longitud i una altura màxima d'1'30 m. No hi ha restes de bancs.

BIBLIOGRAFIA I FONTS:

ARXIDUC, 1911, 80; CAÑELLAS SERRANO, 1997, 180-181.

Estat de conservació

| | | | | |
|-------------|--------------------------------------|----------|----------------------|--|
| ENTORN: | <input type="text" value="BO"/> | COBERTES | <input type="text"/> | Mur de protecció esbaldregat en alguns punts. La major part dels merlets han caigut. |
| VOLUMETRIA | <input type="text" value="REGULAR"/> | INTERIOR | <input type="text"/> | |
| ESTRUCTURA: | <input type="text" value="DOLENT"/> | JARDINS: | <input type="text"/> | |
| FAÇANA: | <input type="text"/> | ALTRES: | <input type="text"/> | |

Protecció de l'elementNIVELL DE PROTECCIÓ: **PE-A1** USOS PERMESO

PROTECCIÓ LEGAL ESPECÍFICA:

DIRECTRIUS D'INTERVENCIÓ:

ELEMENTS MÉS DESTACATS A CONSERVAR:

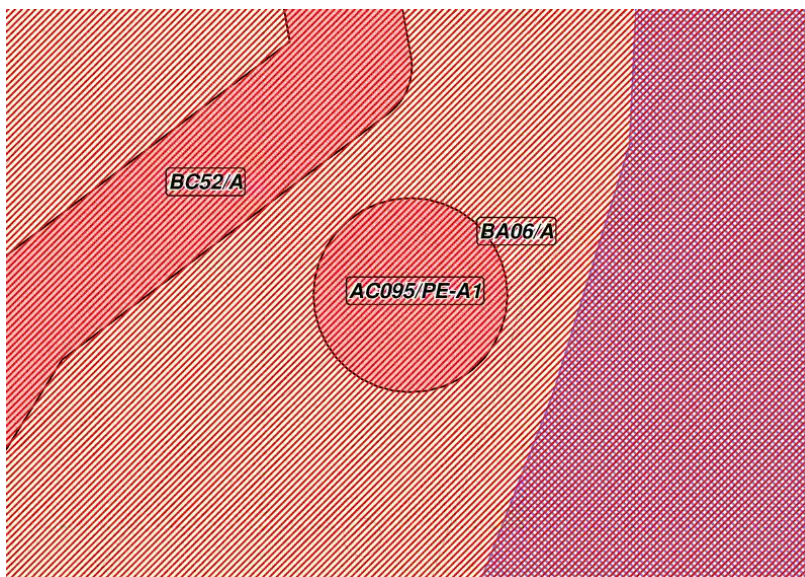
Zona de protecció

Identificació espacial

Mirador de Na Torta

CODI: **AC095/PE-A1**

| | |
|------------------------|-------------|
| MUNICIPI: | Valldemossa |
| NUCLI/ÀREA: | |
| CARRER/PLAÇA /CAMI: | |
| PARCELA: | 163 |
| POLIGON: | 3 |
| U.T.M. - X: | 467159,04 |
| U.T.M. - Y: | 4396554,6 |
| URBÀ/RUSTIC: | RÚSTIC |
| PLANOL: | SR03-SR04 |
| ESCALA: | 1/5000 |



REF.CADASTRAL: 07063A00300163

Identificació de l'element

| | |
|-----------------------|---------------------|
| DENOMINACIÓ | Mirador de Na Torta |
| CATEGORIA | Arquitectura Civil |
| TIPOLOGIA: | Mirador |
| ÚS: | Mirador |
| CRONOLOGIA: | Documentat el 1895 |
| AUTORIA | |
| ESTIL O ADSCRIPCIÓ | |



Descripció de l'element**Mirador de Na Torta**CODI: **AC095/PE-A1**

Mirador situat a la muntanya que hi ha just damunt Son Moragues. Domina la possessió, el jardí de sa Muntanyeta i tot el pla del Rei, per una banda, i la vall de Valldemossa fins a l'Estret, per l'altra.

De planta trapezoidal, construït amb tècnica de paret verda i de paret seca. Els murs laterals mesuren 6'35 i 3'70 m de longitud, i el frontal, 6'80 m. Està sostingut per un terraplè. A la part posterior del mirador hi ha un petit banc, format per una gran pedra plana.

BIBLIOGRAFIA I FONTS:

CAÑELLAS SERRANO, 1997, 237-238.

Estat de conservació

| | | | | |
|-------------|-------------------------------------|----------|----------------------|---|
| ENTORN: | <input type="text" value="BO"/> | COBERTES | <input type="text"/> | En estat ruïnós, el mur de suport frontal està esbaldregat i ha caigut arrossegant una bona part de la plataforma i dels murs de protecció. |
| VOLUMETRIA | <input type="text" value="DOLENT"/> | INTERIOR | <input type="text"/> | |
| ESTRUCTURA: | <input type="text" value="DOLENT"/> | JARDINS: | <input type="text"/> | |
| FAÇANA: | <input type="text"/> | ALTRES: | <input type="text"/> | |

Protecció de l'element

NIVELL DE PROTECCIÓ: **PE-A1** USOS PERMESO

PROTECCIÓ LEGAL ESPECÍFICA:

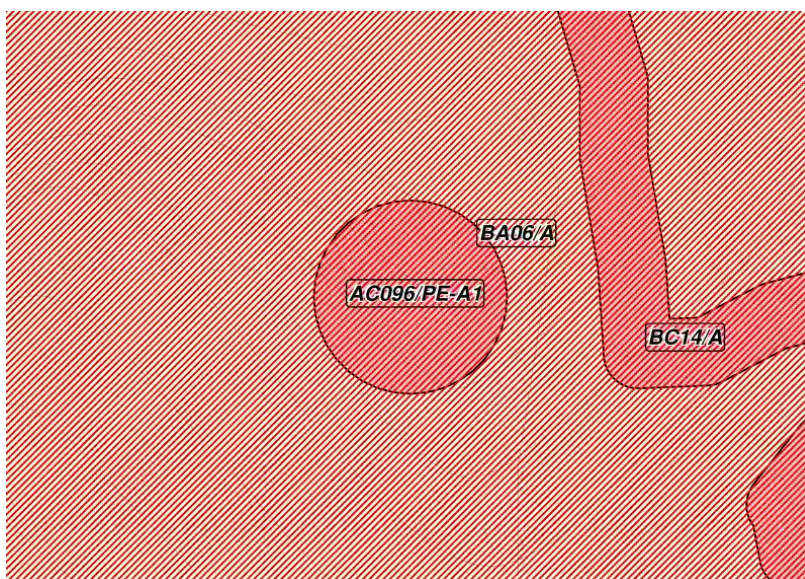
DIRECTRIUS D'INTERVENCIÓ:

ELEMENTS MÉS DESTACATS A CONSERVAR:

Zona de protecció

Identificació espacialMirador de sa Capella CODI: **AC096/PE-A1**

| | |
|------------------------|-------------|
| MUNICIPI: | Valldemossa |
| NUCLI/ÀREA: | |
| CARRER/PLAÇA /CAMI: | |
| PARCELA: | 1 |
| POLIGON: | 1 |
| U.T.M. - X: | 467014 |
| U.T.M. - Y: | 4398882,99 |
| URBÀ/RUSTIC: | RÚSTIC |
| PLANOL: | SR01 |
| ESCALA: | 1/5000 |



REF.CADASTRAL: 07063A00100001

Identificació de l'element

| | |
|-----------------------|-----------------------|
| DENOMINACIÓ | Mirador de sa Capella |
| CATEGORIA | Arquitectura Civil |
| TIPOLOGIA: | Mirador |
| ÚS: | Mirador |
| CRONOLOGIA: | Finals del segle XIX |
| AUTORIA | |
| ESTIL O ADSCRIPCIÓ | |



Descripció de l'element**Mirador de sa Capella**CODI: **AC096/PE-A1**

Situat damunt una balma, en el camí de Miramar a s'Hospederia. Des del mirador es dominava la capella; actualment, l'alçada dels pins ho impedeix. És de planta trapezoïdal, construït amb tècnica de paret seca i de paret verda. Aixecat sobre un terraplè, que arriba a fer 5'20 m d'altura. Els murs de protecció frontal fan 5'25 m i els laterals 4'60 i 3'60 m. Sengles pedrissos ocupen part dels murs laterals.

BIBLIOGRAFIA I FONTS:

CAÑELLAS SERRANO, 1997, 182-183.

Estat de conservació

| | | | |
|-------------|---------------------------------|----------|---|
| ENTORN: | <input type="text" value="BO"/> | COBERTES | <input type="text" value="Restaurat."/> |
| VOLUMETRIA | <input type="text" value="BO"/> | INTERIOR | <input type="text"/> |
| ESTRUCTURA: | <input type="text" value="BO"/> | JARDINS: | <input type="text"/> |
| FAÇANA: | <input type="text"/> | ALTRES: | <input type="text"/> |

Protecció de l'element

| | | | |
|----------------------|--------------|--------------|--|
| NIVELL DE PROTECCIÓ: | PE-A1 | USOS PERMESO | Segons el règim d'usos establert a les Normes Subsidiàries |
|----------------------|--------------|--------------|--|

| | |
|-----------------------------|---|
| PROTECCIÓ LEGAL ESPECÍFICA: | BIC. Inclòs al Catàleg de Béns Immobles Lloc Històric de l'Axiduc, clau: 038. |
|-----------------------------|---|

| | |
|---------------------------|--|
| DIRECTRIUS D'INTERVENCIÓ: | Admissibles: Les previstes en el Pla Especial. Es permetran les actuacions següents: conservació, restauració i consolidació. Preferents: mantenir net de vegetació invasora per una millor conservació de les estructures constructives. |
|---------------------------|--|

| | |
|-------------------------------------|-----------------------|
| ELEMENTS MÉS DESTACATS A CONSERVAR: | Terraplè i pedrissos. |
|-------------------------------------|-----------------------|

Zona de protecció

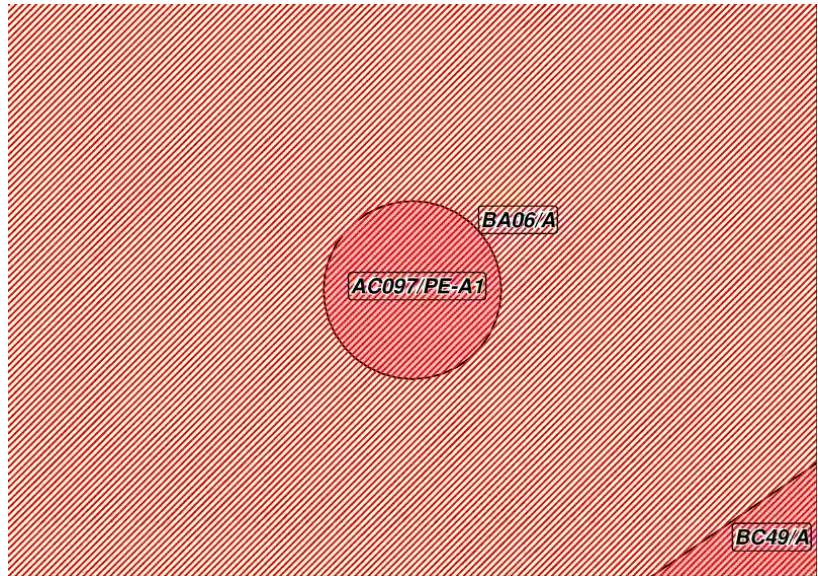
Sense zona de protecció.

Identificació espacial

Mirador de sa Font de s'Ermitanet

CODI: **AC097/PE-A1**

| | |
|------------------------|-------------|
| MUNICIPI: | Valldemossa |
| NUCLI/ÀREA: | |
| CARRER/PLAÇA /CAMI: | |
| PARCELA: | 4 |
| POLIGON: | 1 |
| U.T.M. - X: | 466910,04 |
| U.T.M. - Y: | 4398748,61 |
| URBÀ/RÚSTIC: | RÚSTIC |
| PLANOL: | SR01 |
| ESCALA: | 1/5000 |



REF.CADASTRAL: 07063A00100004

Identificació de l'element

| | |
|-----------------------|-----------------------------------|
| DENOMINACIÓ | Mirador de sa Font de s'Ermitanet |
| CATEGORIA | Arquitectura Civil |
| TIPOLOGIA: | Mirador |
| ÚS: | Mirador |
| CRONOLOGIA: | Indeterminada |
| AUTORIA | |
| ESTIL O ADSCRIPCIÓ | |



Descripció de l'element**Mirador de sa Font de s'Ermitanet**CODI: **AC097/PE-A1**

Situat prop de la font de s'Ermitanet, es veu la capella del Beat Ramon i sa Foradada.

És un mirador petit, de planta pentagonal, d'aspecte rústic i de construcció irregular amb tècnica de paret seca. La plataforma fa uns 2'50 x 2'30 m d'amplada màxima i queda closa per murs de protecció, de 0'55 m d'alçada, que deixen una entrada de 0'80 m d'ample. A la banda que recolza al coster hi ha un pedrís de pedra d'1'05 m de llarg.

BIBLIOGRAFIA I FONTS:

CAÑELLAS SERRANO, 1997, 192-193.

Estat de conservació

ENTORN:

BO

COBERTES

Un dels angles del mur de protecció està mig caigut.

VOLUMETRIA

REGULAR

INTERIOR

ESTRUCTURA:

REGULAR

JARDINS:

FAÇANA:

ALTRES:

Protecció de l'element

NIVELL DE PROTECCIÓ:

PE-A1

USOS PERMESO

Segons el règim d'usos establert a les Normes Subsidiàries

PROTECCIÓ LEGAL
ESPECÍFICA:

BIC. Inclòs al Catàleg de Béns Immobles Lloc Històric de l'Axiduc, clau: 037.

DIRECTRIUS
D'INTERVENCIÓ:

Admissibles: Les previstes en el Pla Especial. Es permetran les actuacions següents: conservació, restauració i consolidació.

Preferents: mantenir net de vegetació invasora per una millor conservació de les estructures constructives.

ELEMENTS MÉS
DESTACATS A
CONSERVAR:

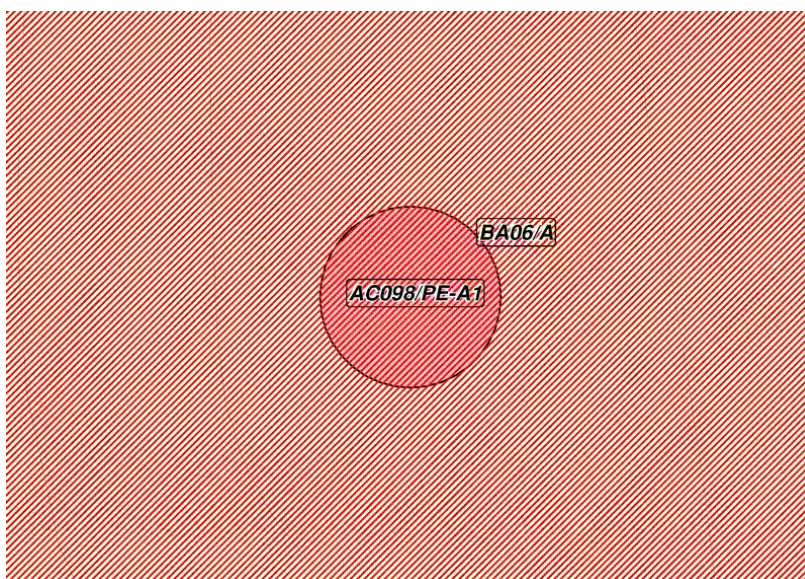
Pedrís.

Zona de protecció

Sense zona de protecció.

Identificació espacialMirador de sa Font Figuera CODI: **AC098/PE-A1**



| | |
|------------------------|-------------|
| MUNICIPI: | Valldemossa |
| NUCLI/ÀREA: | |
| CARRER/PLAÇA /CAMI: | |
| PARCELA: | 11 |
| POLIGON: | 1 |
| U.T.M. - X: | 465994,06 |
| U.T.M. - Y: | 4397336,85 |
| URBÀ/RUSTIC: | RÚSTIC |
| PLANOL: | SR01 |
| ESCALA: | 1/5000 |



REF.CADASTRAL: 07063A00100011

Identificació de l'element

| | |
|-----------------------|-----------------------------|
| DENOMINACIÓ | Mirador de sa Font Figuera |
| CATEGORIA | Arquitectura Civil |
| TIPOLOGIA: | Mirador |
| ÚS: | Mirador |
| CRONOLOGIA: | Segle XX, entre 1901 i 1909 |
| AUTORIA | |
| ESTIL O ADSCRIPCIÓ | |



Descripció de l'element**Mirador de sa Font Figuera**CODI: **AC098/PE-A1**

És un dels miradors de sa Volta de s'Escolta, a la volada que mira cap a sa Font Figuera.

Es tracta d'una plataforma terraplenada, tot construït amb tècnica de paret seca i de paret verda. L'alçada màxima a la part frontal és de 2'27 m. Està voltada per tres parets: la frontal és molt curta, de 90 cm; les laterals fan 3'45 i 4'45 m respectivament. Aquests dos murs es van obrint cap a la part posterior, de manera que forma una planta en V.

A uns 10 m del mirador hi ha un pedrís, de factura grollera, amb un respatller coronat per esquena d'ase, d'uns 4 m de llarg.

BIBLIOGRAFIA I FONTS:

HABSBERG, 1909, 21; ROSSELLÓ, 1910, 95; HABSBERG, 1911, 96; CAÑELLAS SERRANO, 1997, 193-194.

Estat de conservació

| | | | |
|-------------|---------------------------------|----------|---|
| ENTORN: | <input type="text" value="BO"/> | COBERTES | <input type="text" value="Restaurat."/> |
| VOLUMETRIA | <input type="text" value="BO"/> | INTERIOR | <input type="text"/> |
| ESTRUCTURA: | <input type="text" value="BO"/> | JARDINS: | <input type="text"/> |
| FAÇANA: | <input type="text"/> | ALTRES: | <input type="text"/> |

Protecció de l'element

NIVELL DE PROTECCIÓ: **PE-A1** USOS PERMESO

PROTECCIÓ LEGAL ESPECÍFICA:

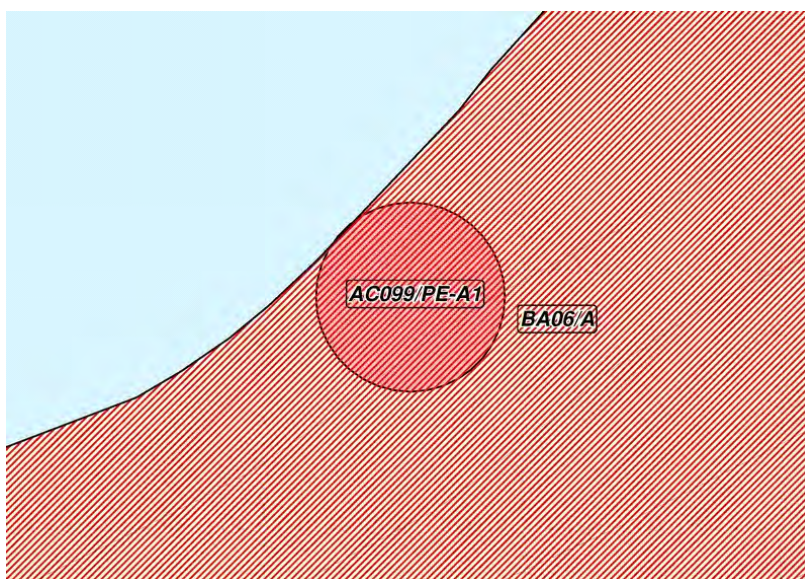
DIRECTRIUS D'INTERVENCIÓ:

ELEMENTS MÉS DESTACATS A CONSERVAR:

Zona de protecció

Identificació espacial Mirador de sa Punta Seca CODI: **AC099/PE-A1**


| | |
|------------------------|-------------|
| MUNICIPI: | Valldemossa |
| NUCLI/ÀREA: | |
| CARRER/PLAÇA /CAMI: | |
| PARCELA: | 3 |
| POLIGON: | 1 |
| U.T.M. - X: | 465944,14 |
| U.T.M. - Y: | 4398341,48 |
| URBÀ/RÚSTIC: | RÚSTIC |
| PLANOL: | SR01 |
| ESCALA: | 1/5000 |



REF.CADASTRAL: 07063A00100003

Identificació de l'element

| | |
|-----------------------|--------------------------|
| DENOMINACIÓ | Mirador de sa Punta Seca |
| CATEGORIA | Arquitectura Civil |
| TIPOLOGIA: | Mirador |
| ÚS: | Mirador |
| CRONOLOGIA: | Documentat el 1909 |
| AUTORIA | |
| ESTIL O ADSCRIPCIÓ | |



Descripció de l'element**Mirador de sa Punta Seca**CODI: **AC099/PE-A1**

El mirador està situat a sa Punta Seca, a l'acabatall dels marges de s'Estaca, dels quals n'és una prolongació. De planta rectangular, construït amb paret seca i paret verda, de 4'20 m de costat i 1'90 m de front. El terreny sobre el qual està situat el mirador presenta un cert pendent, de forma que el mur frontal fa una alçada de 3 m, mentre que la part posterior està al nivell de sòl natural. Està voltat per un muret de 0'45 m d'alt que serveix de banc.

BIBLIOGRAFIA I FONTS:

HABSBERG, 1909, 17; HABSBERG, 1911, 42 i 89; CAÑELLAS SERRANO, 1997, 226-227.

Estat de conservació

ENTORN:

BO

COBERTES

VOLUMETRIA

BO

INTERIOR

ESTRUCTURA:

BO

JARDINS:

FAÇANA:

ALTRES:

Protecció de l'element

NIVELL DE PROTECCIÓ:

PE-A1

USOS PERMESO

Segons el règim d'usos establert a les Normes Subsidiàries

PROTECCIÓ LEGAL
ESPECÍFICA:

BIC. Inclòs al Catàleg de Béns Immobles Lloc Històric de l'Axiduc, clau: 034.
Llei 22/1988, de 28 de juliol, de Costes i el seu reglament General. S'hauran de tenir en compte les seves limitacions recollides a l'article 5 de les Normes del Catàleg.

DIRECTRIUS
D'INTERVENCIÓ:

Admissibles: Les previstes en el Pla Especial. Es permetran les actuacions següents: conservació, restauració i consolidació.

Preferents: mantenir net de vegetació invasora per una millor conservació de les estructures constructives.

ELEMENTS MÉS
DESTACATS A
CONSERVAR:

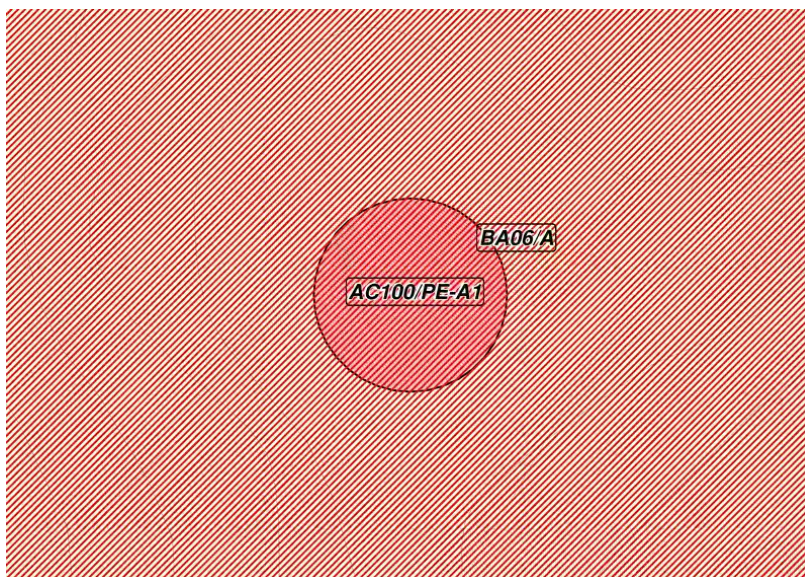
Terraplè. Muret.

Zona de protecció

Sense zona de protecció.

Identificació espacial **Mirador de sa Volta de s'Escolta** CODI: **AC100/PE-A1**

| | |
|------------------------|-------------|
| MUNICIPI: | Valldemossa |
| NUCLI/ÀREA: | |
| CARRER/PLAÇA /CAMI: | |
| PARCELA: | 11 |
| POLIGON: | 1 |
| U.T.M. - X: | 465840,29 |
| U.T.M. - Y: | 4397171,49 |
| URBÀ/RÚSTIC: | RÚSTIC |
| PLANOL: | SR01 |
| ESCALA: | 1/5000 |



REF.CADASTRAL: 07063A00100011

Identificació de l'element

| | |
|-----------------------|----------------------------------|
| DENOMINACIÓ | Mirador de sa Volta de s'Escolta |
| CATEGORIA | Arquitectura Civil |
| TIPOLOGIA: | Mirador |
| ÚS: | Mirador |
| CRONOLOGIA: | Indeterminada |
| AUTORIA | |
| ESTIL O ADSCRIPCIÓ | |



Descripció de l'element**Mirador de sa Volta de s'Escolta**CODI: **AC100/PE-A1**

Situat entre el mirador de sa Font Figuera i des Port, guaita damunt les cases de sa Font Figuera.

És un mirador senzill, construït amb paret seca i paret verda, amb un mur frontal de devers 1'5 m de llarg, que descriu un arc de 180º. Un dels laterals està format per un gran penyal, al peu del qual hi ha un pedrís, constituït per un bloc de pedra viva. A l'altra banda hi ha un mur de protecció d'uns 4 m de llarg.

BIBLIOGRAFIA I FONTS:

CAÑELLAS SERRANO, 1997, 244.

Estat de conservació

| | | | |
|-------------|---------------------------------|----------|---|
| ENTORN: | <input type="text" value="BO"/> | COBERTES | <input type="text" value="Restaurat."/> |
| VOLUMETRIA | <input type="text" value="BO"/> | INTERIOR | <input type="text"/> |
| ESTRUCTURA: | <input type="text" value="BO"/> | JARDINS: | <input type="text"/> |
| FAÇANA: | <input type="text"/> | ALTRES: | <input type="text"/> |

Protecció de l'element

NIVELL DE PROTECCIÓ: **PE-A1** USOS PERMESO

PROTECCIÓ LEGAL ESPECÍFICA:

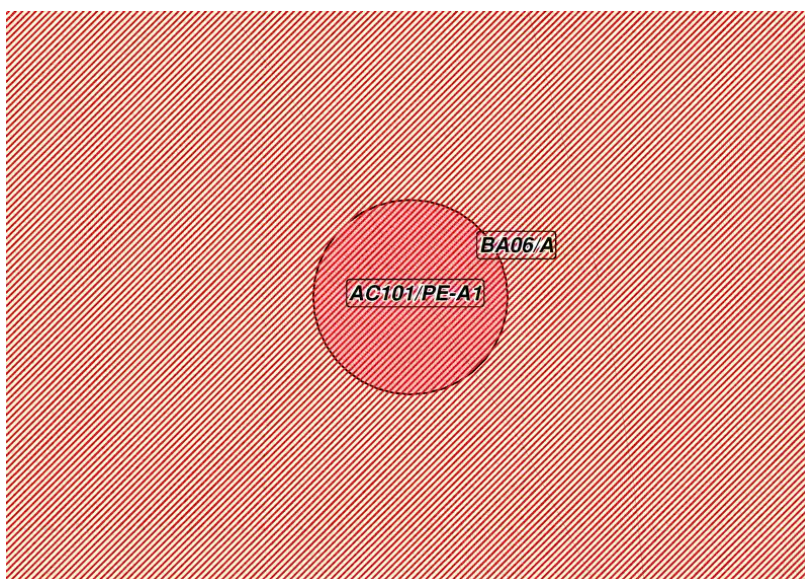
DIRECTRIUS D'INTERVENCIÓ:

ELEMENTS MÉS DESTACATS A CONSERVAR:

Zona de protecció

Identificació espacialMirador de sa Vorera CODI: **AC101/PE-A1**


| | |
|------------------------|-------------|
| MUNICIPI: | Valldemossa |
| NUCLI/ÀREA: | |
| CARRER/PLAÇA /CAMI: | |
| PARCELA: | 12 |
| POLIGON: | 1 |
| U.T.M. - X: | 466200,84 |
| U.T.M. - Y: | 4397452,01 |
| URBÀ/RUSTIC: | RÚSTIC |
| PLANOL: | SR01 |
| ESCALA: | 1/5000 |



REF.CADASTRAL: 07063A00100012

Identificació de l'element

| | |
|-----------------------|----------------------------------|
| DENOMINACIÓ | Mirador de sa Vorera |
| CATEGORIA | Arquitectura Civil |
| TIPOLOGIA: | Mirador |
| ÚS: | Mirador |
| CRONOLOGIA: | Segle XX, en construcció el 1910 |
| AUTORIA | Guillem Fiol, atribuït |
| ESTIL O ADSCRIPCIÓ | Neomedievalista |



Descripció de l'element**Mirador de sa Vorera**CODI: **AC101/PE-A1**

Situat damunt una elevació, just al costat nord de Can Costa, gaudeix d'unes vistes privilegiades de la serra i la costa.

Torre de planta quadrada, formada per dos cossos superposats, el superior més estret i baix que l'inferior. El cos inferior es cobreix de voltes de canó disposades en torn a la caixa de l'escala, de planta quadrada. El cos superior es cobreix amb una cúpula. Les parets mestres són de pedra en verd amb les cantonades i els vans de carreu de marès i pedra viva.

Pel que fa a les obertures, a la façana N-E s'obre al cos inferior el portal d'ingrés, amb arc de ferradura. A cada una de les altres tres façanes d'aquest cos apareix una finestra coronella de dos arcs. El terrat que cobreix aquest cos està envoltat per un mur de protecció amb un petit merlet a cada cantó. Al cos superior s'obre un portal d'arc de mig punt, també a la façana N-E, que dona accés al terrat. A la resta de façanes apareixen portals iguals, però cecs. L'edifici se corona amb una línia de merlets en torn a la cúpula. Les façanes estan referides i emblanquinades excepte a les faixes de les portes i finestres, on es veu el carreu.

L'accés a la torre es fa per una escala de paret seca, que va ser afegida posteriorment. En qualsevol cas, aquest mirador destaca pel seu tipus únic i per presentar un repertori estilístic medievalista de gust eclèctic, amb elements d'inspiració gòtica i islàmica.

BIBLIOGRAFIA I FONTS:

ARXIDUC, 1990, 83 i 96; ARXIDUC, 1997, 197; TRIAS MERCANT, 1994, 190; CAÑELLAS SERRANO, 1997, 245-247.

Estat de conservació

| | | | | |
|-------------|---------------------------------|-----------|---------------------------------|-----------------------------------|
| ENTORN: | <input type="text" value="BO"/> | COBERTES: | <input type="text" value="BO"/> | Alguns merlets estan deteriorats. |
| VOLUMETRIA: | <input type="text" value="BO"/> | INTERIOR: | <input type="text"/> | |
| ESTRUCTURA: | <input type="text" value="BO"/> | JARDINS: | <input type="text"/> | |
| FAÇANA: | <input type="text" value="BO"/> | ALTRES: | <input type="text"/> | |

Protecció de l'elementNIVELL DE PROTECCIÓ: **PE-A1** USOS PERMESO: Segons el règim d'usos establert a les Normes Subsidiàries

PROTECCIÓ LEGAL ESPECÍFICA: BIC. Inclòs al Catàleg de Béns Immobles Lloc Històric de l'Axiduc, clau: 025.

DIRECTRIUS D'INTERVENCIÓ: Admissibles: Les previstes en el Pla Especial. Es permetran les actuacions següents: conservació, restauració i consolidació.
Preferents: conservar els diferents acabats de les façanes. Mantenir els voltants nets de vegetació invasora per garantir l'accés.

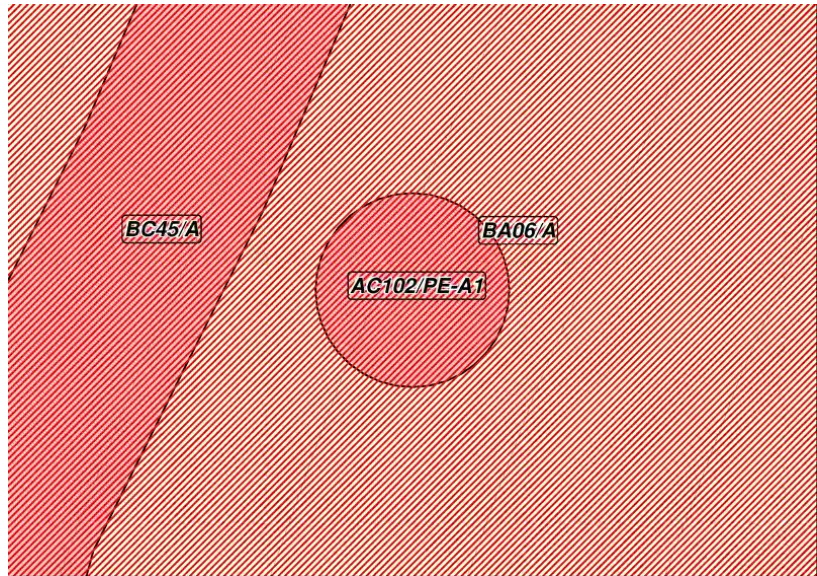
ELEMENTS MÉS DESTACATS A CONSERVAR: Merlets. Finestres.

Zona de protecció

Sense zona de protecció.

Identificació espacialMirador de s'Erassa CODI: **AC102/PE-A1**

| | |
|------------------------|-------------|
| MUNICIPI: | Valldemossa |
| NUCLI/ÀREA: | |
| CARRER/PLAÇA /CAMI: | |
| PARCELA: | 4 |
| POLIGON: | 1 |
| U.T.M. - X: | 466103,11 |
| U.T.M. - Y: | 4397941,52 |
| URBÀ/RÚSTIC: | RÚSTIC |
| PLANOL: | SR01 |
| ESCALA: | 1/5000 |



REF.CADASTRAL: 07063A00100004

Identificació de l'element

| | |
|-----------------------|---------------------|
| DENOMINACIÓ | Mirador de s'Erassa |
| CATEGORIA | Arquitectura Civil |
| TIPOLOGIA: | Mirador |
| ÚS: | Mirador |
| CRONOLOGIA: | Documentat el 1909 |
| AUTORIA | |
| ESTIL O ADSCRIPCIÓ | |



Descripció de l'element**Mirador de s'Erassa**CODI: **AC102/PE-A1**

Mirador situat al camí de sa Barrera de sa Marina, o camí vell de s'Estaca. L'Arxiduc escriu mirador de s'Arassa; però sembla que el nom correcte és Erassa, en referència a una gran era o a una estructura semblant que es devia dominar des del mirador.

És un gran mirador de planta romboïdal, de quasi 50 m2 de superfície. Està sobre un gran penyal planenc, que sobresurt del penya-segat i que destaca per l'alçada. Per accedir-hi es va construir una llarga rampa de paret seca, acabada amb escalons, que permeten pujar al penyal. Llavors uns altres escalons excavats a la roca donen accés a la plataforma del mirador.

La plataforma està voltada per un mur de protecció de 0'90 m d'alt, i a un angle hi ha un banc, d'uns 12 m de longitud, que es recolza sobre la roca natural.

BIBLIOGRAFIA I FONTS:

CAÑELLAS SERRANO, 1997, 186-188.

Estat de conservació

| | | | | |
|-------------|---------------------------------|----------|----------------------|------------------------------------|
| ENTORN: | <input type="text" value="BO"/> | COBERTES | <input type="text"/> | La rampa està un poc desgavellada. |
| VOLUMETRIA | <input type="text" value="BO"/> | INTERIOR | <input type="text"/> | |
| ESTRUCTURA: | <input type="text" value="BO"/> | JARDINS: | <input type="text"/> | |
| FAÇANA: | <input type="text"/> | ALTRES: | <input type="text"/> | |

Protecció de l'element

NIVELL DE PROTECCIÓ: **PE-A1** USOS PERMESO

PROTECCIÓ LEGAL ESPECÍFICA:

DIRECTRIUS D'INTERVENCIÓ:

ELEMENTS MÉS DESTACATS A CONSERVAR:

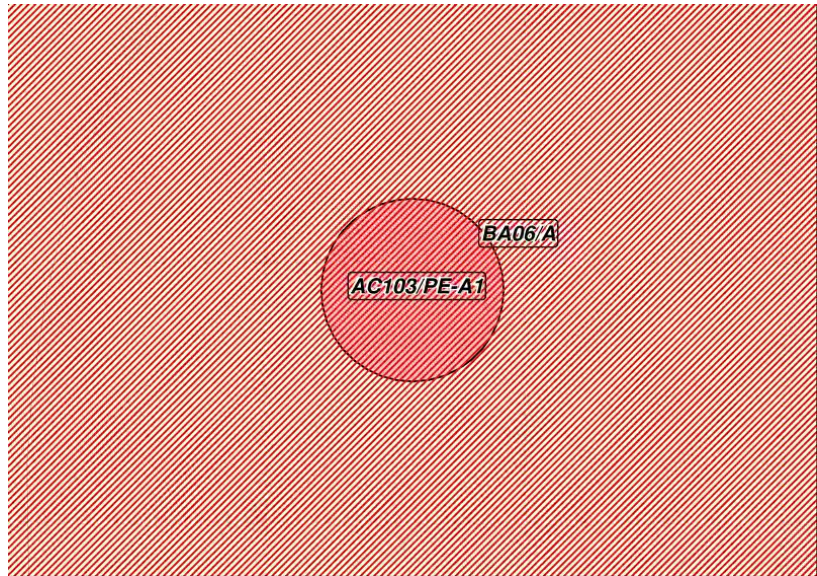
Zona de protecció

Identificació espacial

Mirador de Ses Basses

CODI: **AC103/PE-A1**



| | |
|------------------------|-------------|
| MUNICIPI: | Valldemossa |
| NUCLI/ÀREA: | |
| CARRER/PLAÇA /CAMI: | |
| PARCELA: | 8 |
| POLIGON: | 3 |
| U.T.M. - X: | 467981,22 |
| U.T.M. - Y: | 4397093,91 |
| URBÀ/RUSTIC: | RÚSTIC |
| PLANOL: | SR02 |
| ESCALA: | 1/5000 |



REF.CADASTRAL: 07063A00300008

Identificació de l'element

| | |
|-----------------------|-----------------------|
| DENOMINACIÓ | Mirador de Ses Basses |
| CATEGORIA | Arquitectura Civil |
| TIPOLOGIA: | Mirador |
| ÚS: | Mirador |
| CRONOLOGIA: | Indeterminada |
| AUTORIA | |
| ESTIL O ADSCRIPCIÓ | |



Descripció de l'element**Mirador de Ses Basses**CODI: **AC103/PE-A1**

Des d'aquest mirador es dominen ses Basses, la vall de Valldemossa fins a s'Estret i, més enllà, el pla fins a Ciutat. És una simple plataforma de planta triangular. L'angle que formen els dos murs frontals és arrodonit. Els costats exteriors fan 9'60 i 3'60 m de longitud, estan bastits amb paret seca molt ben treballada. No hi ha cap banc ni cap mur de protecció. És molt semblant al mirador de Son Gual, que està molt a prop d'aquest.

BIBLIOGRAFIA I FONTS: CAÑELLAS SERRANO, 1997, 178-179.

Estat de conservació

| | | | |
|-------------|---------------------------------|----------|----------------------|
| ENTORN: | <input type="text" value="BO"/> | COBERTES | <input type="text"/> |
| VOLUMETRIA | <input type="text" value="BO"/> | INTERIOR | <input type="text"/> |
| ESTRUCTURA: | <input type="text" value="BO"/> | JARDINS: | <input type="text"/> |
| FAÇANA: | <input type="text"/> | ALTRES: | <input type="text"/> |

Protecció de l'element

NIVELL DE PROTECCIÓ: **PE-A1** USOS PERMESO

PROTECCIÓ LEGAL ESPECÍFICA:

DIRECTRIUS D'INTERVENCIÓ:

ELEMENTS MÉS DESTACATS A CONSERVAR:

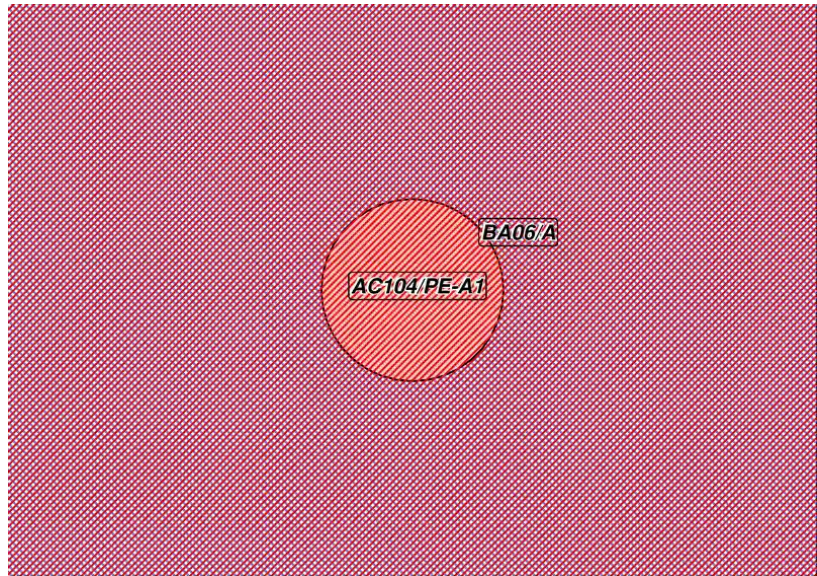
Zona de protecció

Identificació espacial

Mirador de ses Filadores

CODI: **AC104/PE-A1**

| | |
|------------------------|-------------|
| MUNICIPI: | Valldemossa |
| NUCLI/ÀREA: | |
| CARRER/PLAÇA /CAMI: | |
| PARCELA: | 1 |
| POLIGON: | 1 |
| U.T.M. - X: | 467329,45 |
| U.T.M. - Y: | 4398882,45 |
| URBÀ/RUSTIC: | RÚSTIC |
| PLANOL: | SR02 |
| ESCALA: | 1/5000 |



REF.CADASTRAL: 07063A00100001

Identificació de l'element

| | |
|-----------------------|--------------------------|
| DENOMINACIÓ | Mirador de ses Filadores |
| CATEGORIA | Arquitectura Civil |
| TIPOLOGIA: | Mirador |
| ÚS: | Mirador |
| CRONOLOGIA: | Documentat el 1909 |
| AUTORIA | |
| ESTIL O ADSCRIPCIÓ | |



Descripció de l'element**Mirador de ses Filadores**CODI: **AC104/PE-A1**

Està sobre un gran penyal que domina la carretera de Valldemossa a Deià, devora la font Coberta. També és conegut com a mirador de ses Sombrilles. És un mirador de dimensions reduïdes, de planta quadrangular. Està construït amb la tècnica de la paret seca i de la paret verda. El mur frontal mesura 2'10 m, i els laterals, 2'50 i 2'75 m. El mur de protecció fa 0'50 m d'alt. La plataforma del mirador està sustentada per murs de contenció que arriben als 2 m d'alçada. L'accés a la plataforma es produeix per rampa.

BIBLIOGRAFIA I FONTS:

HABSBURG, 1909, 11; MARCH, 1983, 364; CAÑELLAS SERRANO, 1997, 191-192.

Estat de conservació

ENTORN:

BO

COBERTES

VOLUMETRIA

BO

INTERIOR

ESTRUCTURA:

BO

JARDINS:

FAÇANA:

ALTRES:

Protecció de l'element

NIVELL DE PROTECCIÓ:

PE-A1

USOS PERMESO

Segons el règim d'usos establert a les Normes Subsidiàries

PROTECCIÓ LEGAL ESPECÍFICA:

BIC. Inclòs al Catàleg de Béns Immobles Lloc Històric de l'Axiduc, clau: 041.

DIRECTRIUS D'INTERVENCIÓ:

Admissibles: Les previstes en el Pla Especial. Es permetran les actuacions següents: conservació, restauració i consolidació.

Preferents: mantenir net de vegetació invasora per una millor conservació de les estructures constructives.

ELEMENTS MÉS DESTACATS A CONSERVAR:

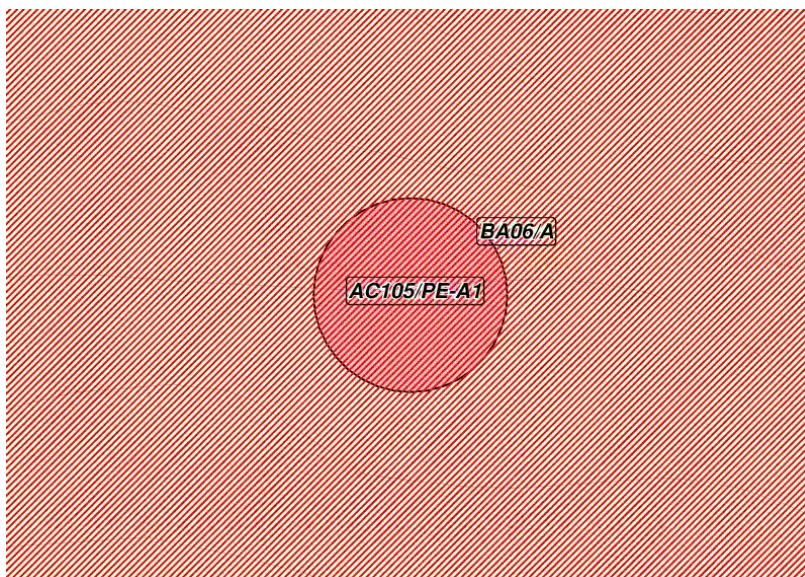
Terraplè. Rampa.

Zona de protecció

Sense zona de protecció.

Identificació espacialMirador de ses Pites CODI: **AC105/PE-A1**

| | |
|------------------------|-------------|
| MUNICIPI: | Valldemossa |
| NUCLI/ÀREA: | |
| CARRER/PLAÇA /CAMI: | |
| PARCELA: | 4 |
| POLIGON: | 1 |
| U.T.M. - X: | 466515,53 |
| U.T.M. - Y: | 4398398,42 |
| URBÀ/RUSTIC: | RÚSTIC |
| PLANOL: | SR01 |
| ESCALA: | 1/5000 |



REF.CADASTRAL: 07063A00100004

Identificació de l'element

| | |
|-----------------------|----------------------|
| DENOMINACIÓ | Mirador de ses Pites |
| CATEGORIA | Arquitectura Civil |
| TIPOLOGIA: | Mirador |
| ÚS: | Mirador |
| CRONOLOGIA: | Documentat el 1884 |
| AUTORIA | |
| ESTIL O ADSCRIPCIÓ | |



Descripció de l'element**Mirador de ses Pites****CODI: AC105/PE-A1**

Situat sota la talaia de Son Galceran, des del que es domina tota la part baixa de Miramar, Son Ferrandell i Son Marroig. És de planta trapezoïdal, de mides considerables. La part que mira a la mar fa uns 14 m de longitud, el lateral de la banda de tramuntana mesura 5'25 m, i el de migjorn, 5'90 m. El mur de la mar i el de migjorn s'uneixen dibuixant una corba, que es pot veure en una litografia de Vuillier. La plataforma està sustentada per murs de 3'50 m d'altura. Al tram central de la paret que mira a la mar, de 8'60 m, hi ha una barana de ferro de factura molt senzilla. A la resta de la plataforma, el mur és de paret verda, de 0'90 m d'alt i 0'45 d'ample. Dos bancs, de 5'90 i 2 m de longitud, adossats als murs de protecció laterals.

BIBLIOGRAFIA I FONTS:

HABSBURG, 1884, 118; HABSBURG, 1909, 18; HABSBURG, 1911, 42 i 90-91; VUILLIER, 1895, 33; CAÑELLAS SERRANO, 1997, 219-221.

Estat de conservació

| | | | | |
|-------------|--------------------------------------|----------|----------------------|--|
| ENTORN: | <input type="text" value="BO"/> | COBERTES | <input type="text"/> | Part del mur suport i de protecció de migjorn i de la banda de la mar estan parcialment caiguts. |
| VOLUMETRIA | <input type="text" value="BO"/> | INTERIOR | <input type="text"/> | |
| ESTRUCTURA: | <input type="text" value="REGULAR"/> | JARDINS: | <input type="text"/> | |
| FAÇANA: | <input type="text"/> | ALTRES: | <input type="text"/> | |

Protecció de l'element

NIVELL DE PROTECCIÓ: **PE-A1** USOS PERMESO

PROTECCIÓ LEGAL ESPECÍFICA:

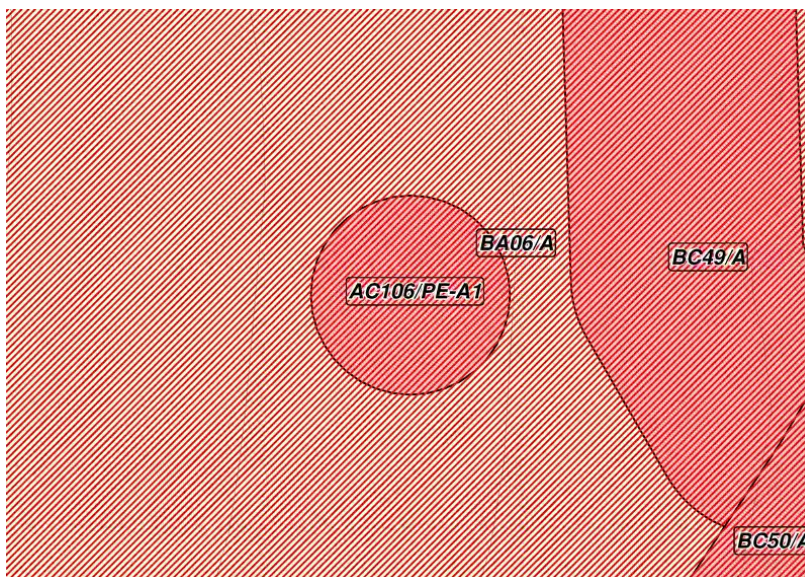
DIRECTRIUS D'INTERVENCIÓ:

ELEMENTS MÉS DESTACATS A CONSERVAR:

Zona de protecció

Identificació espacialMirador de s'Hostatgeria CODI: **AC106/PE-A1**

| | |
|------------------------|-------------|
| MUNICIPI: | Valldemossa |
| NUCLI/ÀREA: | |
| CARRER/PLAÇA /CAMI: | |
| PARCELA: | 4 |
| POLIGON: | 1 |
| U.T.M. - X: | 466895,74 |
| U.T.M. - Y: | 4398704,1 |
| URBÀ/RUSTIC: | RÚSTIC |
| PLANOL: | SR01 |
| ESCALA: | 1/5000 |



REF.CADASTRAL: 07063A00100004

Identificació de l'element

| | |
|-----------------------|--------------------------|
| DENOMINACIÓ | Mirador de s'Hostatgeria |
| CATEGORIA | Arquitectura Civil |
| TIPOLOGIA: | Mirador |
| ÚS: | Mirador |
| CRONOLOGIA: | Documentat el 1884 |
| AUTORIA | |
| ESTIL O ADSCRIPCIÓ | |



Descripció de l'element**Mirador de s'Hostatgeria**CODI: **AC106/PE-A1**

Situat just darrera Ca Madó Pilla, sobre un gran penyal elevat i planenc. Ara s'hi accedeix des de l'hotel, a través d'una escala que puja aferrada al penyal descrivint una lleugera corba.

El mirador té planta irregular, construït sobre un roca plana, a l'extrem de la qual hi ha el mirador pròpiament dit. Té un 3 m de llarg per 2 d'ample. Està protegit per un mur de contenció de planta arrodonida, amb barana metàl·lica. A l'altre extrem de la penya hi ha una gran esplanada, on, en temps de l'Arxiduc, hi havia una taula de pedra. Ara sols hi resta un banc. Ambdues esplanades es comuniquen per una escala ampla, que primer puja tres graons i després en davalla dos per arribar a la miranda.

BIBLIOGRAFIA I FONTS:

HABSBURG, 1884, 107; HABSBURG, 1909, 9; HABSBURG, 1911, 85; VUILLIER, 1893, 67; CAÑELLAS SERRANO, 1997, 201-203.

Estat de conservació

| | | | | |
|-------------|---------------------------------|----------|----------------------|---|
| ENTORN: | <input type="text" value="BO"/> | COBERTES | <input type="text"/> | Reformat, per la qual cosa resulta difícil saber quin era l'estat original. |
| VOLUMETRIA | <input type="text" value="BO"/> | INTERIOR | <input type="text"/> | |
| ESTRUCTURA: | <input type="text" value="BO"/> | JARDINS: | <input type="text"/> | |
| FAÇANA: | <input type="text"/> | ALTRES: | <input type="text"/> | |

Protecció de l'element

NIVELL DE PROTECCIÓ: **PE-A1** USOS PERMESO

PROTECCIÓ LEGAL ESPECÍFICA:

DIRECTRIUS D'INTERVENCIÓ:

ELEMENTS MÉS DESTACATS A CONSERVAR:

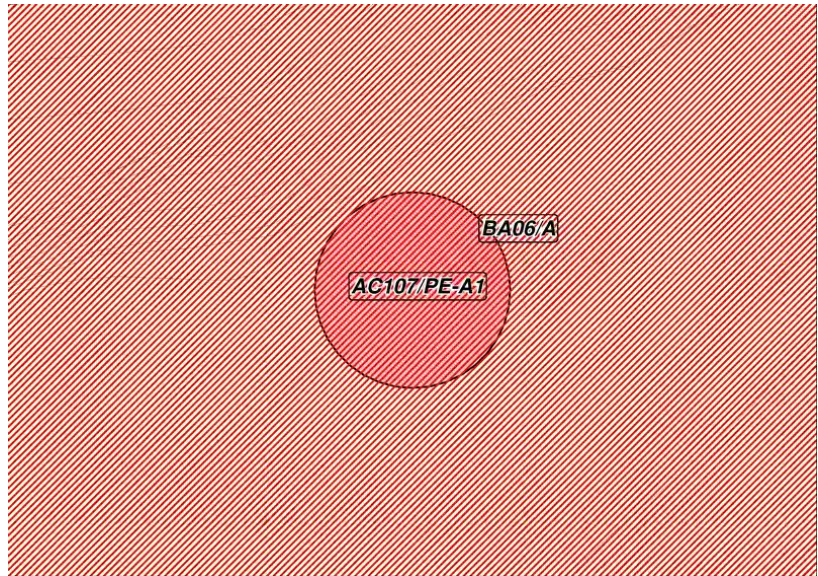
Zona de protecció

Identificació espacial

Mirador de Son Ferrandell

CODI: **AC107/PE-A1**


| | |
|------------------------|-------------|
| MUNICIPI: | Valldemossa |
| NUCLI/ÀREA: | |
| CARRER/PLAÇA /CAMI: | |
| PARCELA: | |
| POLIGON: | |
| U.T.M. - X: | 463639,05 |
| U.T.M. - Y: | 4394513,5 |
| URBÀ/RUSTIC: | URBÀ |
| PLANOL: | SR03 |
| ESCALA: | 1/1000 |



REF.CADASTRAL: 07063A00109014

Identificació de l'element

| | |
|-----------------------|---------------------------|
| DENOMINACIÓ | Mirador de Son Ferrandell |
| CATEGORIA | Arquitectura Civil |
| TIPOLOGIA: | Mirador |
| ÚS: | Mirador |
| CRONOLOGIA: | Documetat el 1909 |
| AUTORIA | |
| ESTIL O ADSCRIPCIÓ | |



Descripció de l'element**Mirador de Son Ferrandell**CODI: **AC107/PE-A1**

És un mirador senzill: sols una paret recta, de 6'40 m de longitud i 0'90 m d'altura. Aquesta paret clou un replà, voltat de penyals, que està just damunt les timbes que miren cap a sa Cova. En un extrem del mur hi ha un petit banc de 0'70 m de longitud.

BIBLIOGRAFIA I FONTS:

HABSBERG, 1909, 22; HABSBERG, 1911, 82 i 96-97; CAÑELLAS SERRANO, 1997, 229-230.

Estat de conservació

| | | | | |
|-------------|--------------------------------------|----------|----------------------|---|
| ENTORN: | <input type="text" value="BO"/> | COBERTES | <input type="text"/> | La part superior de la paret ha desaparegut en un llarg tram. |
| VOLUMETRIA | <input type="text" value="REGULAR"/> | INTERIOR | <input type="text"/> | |
| ESTRUCTURA: | <input type="text" value="REGULAR"/> | JARDINS: | <input type="text"/> | |
| FAÇANA: | <input type="text"/> | ALTRES: | <input type="text"/> | |

Protecció de l'elementNIVELL DE PROTECCIÓ: **PE-A1** USOS PERMESO

PROTECCIÓ LEGAL ESPECÍFICA:

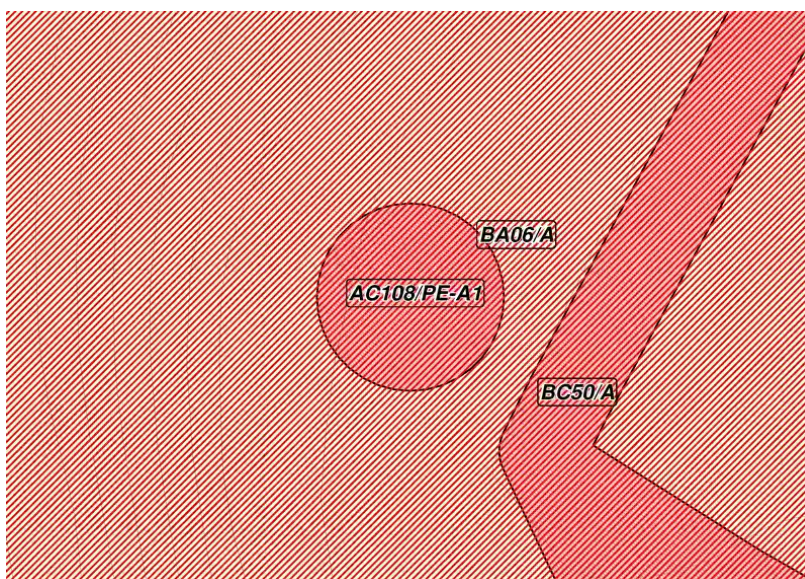
DIRECTRIUS D'INTERVENCIÓ:

ELEMENTS MÉS DESTACATS A CONSERVAR:

Zona de protecció

Identificació espacialMirador Nou CODI: **AC108/PE-A1**


| | |
|------------------------|-------------|
| MUNICIPI: | Valldemossa |
| NUCLI/ÀREA: | |
| CARRER/PLAÇA /CAMI: | |
| PARCELA: | 4 |
| POLIGON: | 1 |
| U.T.M. - X: | 466236,11 |
| U.T.M. - Y: | 4397807,4 |
| URBÀ/RÚSTIC: | RÚSTIC |
| PLANOL: | SR01 |
| ESCALA: | 1/5000 |



REF.CADASTRAL: 07063A00100004

Identificació de l'element

| | |
|-----------------------|------------------------------|
| DENOMINACIÓ | Mirador Nou |
| CATEGORIA | Arquitectura Civil |
| TIPOLOGIA: | Mirador |
| ÚS: | Mirador |
| CRONOLOGIA: | Segle XIX, abans del 1884 |
| AUTORIA | |
| ESTIL O ADSCRIPCIÓ | Neoàrab |



Descripció de l'element

Mirador Nou

CODI: **AC108/PE-A1**

Torre massissa de planta octogonal, situada damunt una plataforma de planta circular. La torre té un passadís que la travessa d'un costat a l'altre, des d'aquest passadís s'accedeix a l'escala interior que puja a la plataforma superior. L'escala es cobreix per diversos trams de volta de canó. La plataforma de dalt de la torre està envoltada de pedrissos i merlets. La base circular és de pedra en sec i la torre de parets de pedra en verd, amb cantonades i vans de carreu de marès. Els dos portals d'ingrés són d'arc de ferradura. La façana està referida i emblanquinada. El portal de la façana de migjorn comunica amb un replà des del qual parteix una escala que davalla fins a un petit mirador proper.

Destaca per la tipologia única, de planta octogonal, i pel seu pintoresquisme. És un element identificador i característic del paisatge de l'Arxiduc.

BIBLIOGRAFIA I FONTS:

CAÑELLAS SERRANO, 1997, 210-213.

Estat de conservació

| | | | | |
|-------------|-------------------------------------|-----------|-------------------------------------|--|
| ENTORN: | <input type="text" value="BO"/> | COBERTES: | <input type="text" value="DOLENT"/> | Actualment presenta un estat ruïnós. S'ha esbucat la volta del darrer tram de l'escala. Han caigut part dels merlets i els que queden estan molt deteriorats, així com els pedrissos. El referit està molt deteriorat. |
| VOLUMETRIA: | <input type="text" value="DOLENT"/> | INTERIOR: | <input type="text" value="DOLENT"/> | |
| ESTRUCTURA: | <input type="text" value="DOLENT"/> | JARDINS: | <input type="text"/> | |
| FAÇANA: | <input type="text" value="DOLENT"/> | ALTRES: | <input type="text"/> | |
| | | | | |

Protecció de l'element

NIVELL DE PROTECCIÓ: **PE-A1** USOS PERMESO

PROTECCIÓ LEGAL ESPECÍFICA:

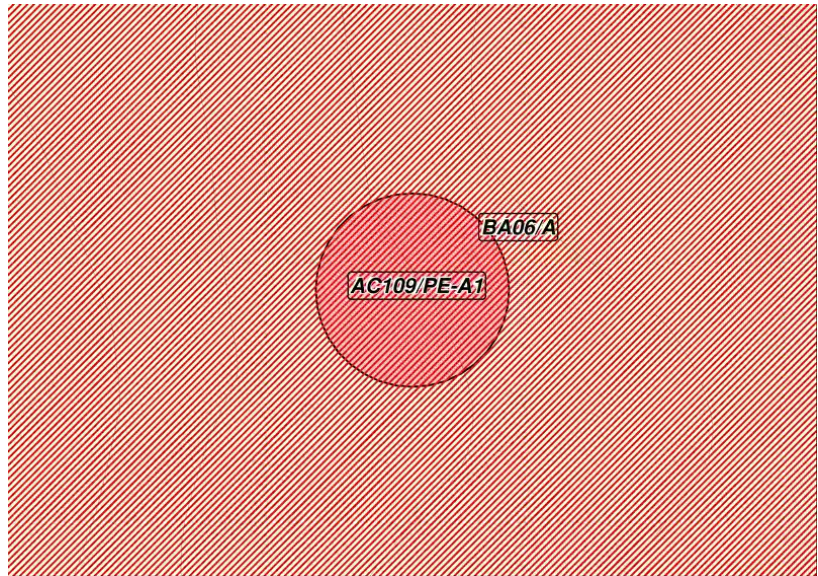
DIRECTRIUS D'INTERVENCIÓ:

ELEMENTS MÉS DESTACATS A CONSERVAR:

Zona de protecció

Identificació espacialMirador de Son Gual CODI: **AC109/PE-A1**

| | |
|------------------------|-------------|
| MUNICIPI: | Valldemossa |
| NUCLI/ÀREA: | |
| CARRER/PLAÇA /CAMI: | |
| PARCELA: | 8 |
| POLIGON: | 1 |
| U.T.M. - X: | 467894,35 |
| U.T.M. - Y: | 4397044,97 |
| URBÀ/RÚSTIC: | RÚSTIC |
| PLANOL: | SR01 - SR02 |
| ESCALA: | 1/5000 |



REF.CADASTRAL: 07063A00300008

Identificació de l'element

| | |
|-----------------------|---------------------|
| DENOMINACIÓ | Mirador de Son Gual |
| CATEGORIA | Arquitectura Civil |
| TIPOLOGIA: | Mirador |
| ÚS: | Mirador |
| CRONOLOGIA: | Documentat el 1910 |
| AUTORIA | |
| ESTIL O ADSCRIPCIÓ | |



Descripció de l'element**Mirador de Son Gual**CODI: **AC109/PE-A1**

Situat en una desviació del camí de que va des del pla des Pouet a ses Fontanelles. Des del Mirador es veu Son Gual, Valldemossa, Palma i la serra cap a la banda de migjorn, fins al Galatzó.

És una simple plataforma de planta semicircular, de 0'45 m de diàmetre, que es prolonga uns 4 m cap al camí d'accés. No té cap banc ni mur de protecció. La plataforma està feta de paret seca de factura rústica.

BIBLIOGRAFIA I FONTS:

ROSSELLÓ, 1910, 88; CAÑELLAS SERRANO, 1997, 232-233.

Estat de conservació

ENTORN:

BO

COBERTES

VOLUMETRIA

BO

INTERIOR

ESTRUCTURA:

BO

JARDINS:

FAÇANA:

ALTRES:

Protecció de l'element

NIVELL DE PROTECCIÓ:

PE-A1

USOS PERMESO

Segons el règim d'usos establert a les Normes Subsidiàries

PROTECCIÓ LEGAL
ESPECÍFICA:

BIC. Inclòs al Catàleg de Béns Immobles Lloc Històric de l'Axiduc, clau: 011.

DIRECTRIUS
D'INTERVENCIÓ:

Admissibles: Les previstes en el Pla Especial. Es permetran les actuacions següents: conservació, restauració i consolidació.

Preferents: mantenir net de vegetació invasora per una millor conservació de les estructures constructives.

ELEMENTS MÉS
DESTACATS A
CONSERVAR:

Sense elements associats.

Zona de protecció

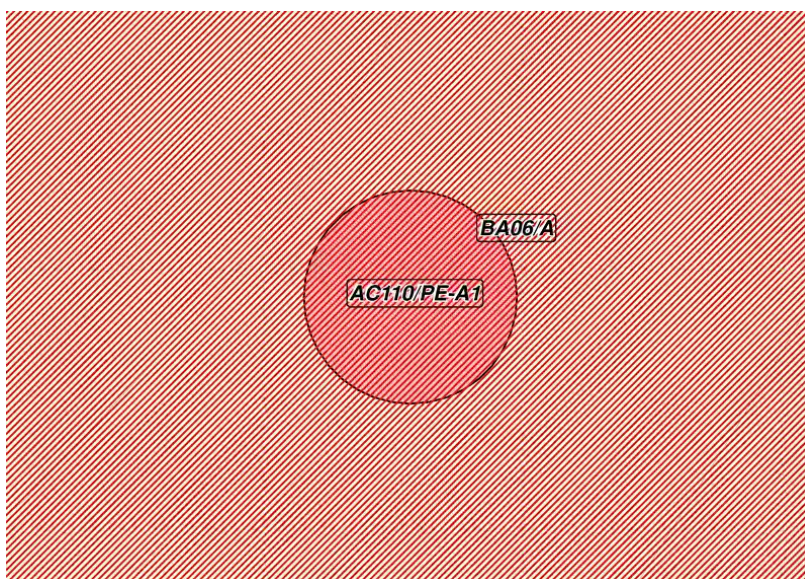
Sense zona de protecció.

Identificació espacial

Mirador de Miramar

CODI: **AC110/PE-A1**


| | |
|------------------------|-------------|
| MUNICIPI: | Valldemossa |
| NUCLI/ÀREA: | |
| CARRER/PLAÇA /CAMI: | |
| PARCELA: | 119 |
| POLIGON: | 1 |
| U.T.M. - X: | 466332,78 |
| U.T.M. - Y: | 4398008,59 |
| URBÀ/RUSTIC: | RÚSTIC |
| PLANOL: | SR01 |
| ESCALA: | 1/5000 |



REF.CADASTRAL: 07063A00100119

Identificació de l'element

| | |
|-----------------------|--------------------|
| DENOMINACIÓ | Mirador de Miramar |
| CATEGORIA | Arquitectura Civil |
| TIPOLOGIA: | Mirador |
| ÚS: | Mirador |
| CRONOLOGIA: | Datable el 1872 |
| AUTORIA | |
| ESTIL O ADSCRIPCIÓ | |



Descripció de l'element**Mirador de Miramar**CODI: **AC110/PE-A1**

Segons l'Arxiduc, aquest va ser el primer mirador que es va construir, la qual cosa pot situar-ne la construcció el 1872, any de la compra de Miramar. Està baix les cases de Miramar, damunt el caire del penya-segat de les coves de Ponent.

És de planta quadrada, de 2'3' m de vorera, amb dues entrades situades en angles oposats. La paret mesura 0'90 m d'altura i està voltada interiorment de pedrissos de marès. S'hi accedeix a través d'una rampa amb dos trams escalonats. Al començament de la rampa hi havia un portalet, que va ser desmuntat pels hereus de l'Arxiduc i instal·lat a Son Moragues. També hi havia una taula, segons documentació, desapareguda fa anys.

BIBLIOGRAFIA I FONTS:

HABSBURG, 1884, 115; HABSBURG, 1909, 16; ROSSELLÓ, 1910, 69; HABSBURG, 1911, 41-42, 87; CAÑELLAS SERRANO, 1997, 205-206.

Estat de conservació

| | | | |
|-------------|---------------------------------|----------|---|
| ENTORN: | <input type="text" value="BO"/> | COBERTES | <input type="text" value="Restaurat."/> |
| VOLUMETRIA | <input type="text" value="BO"/> | INTERIOR | <input type="text"/> |
| ESTRUCTURA: | <input type="text" value="BO"/> | JARDINS: | <input type="text"/> |
| FAÇANA: | <input type="text"/> | ALTRES: | <input type="text"/> |

Protecció de l'element

NIVELL DE PROTECCIÓ: **PE-A1** USOS PERMESO

PROTECCIÓ LEGAL ESPECÍFICA:

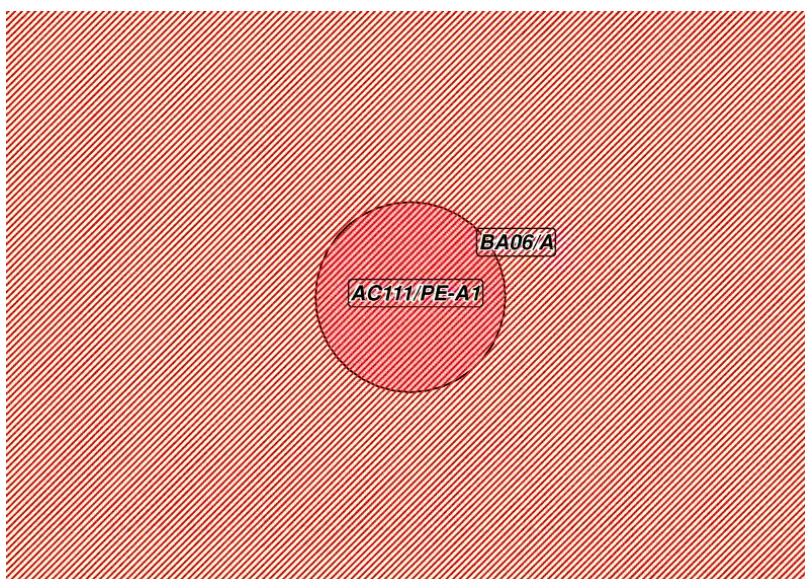
DIRECTRIUS D'INTERVENCIÓ:

ELEMENTS MÉS DESTACATS A CONSERVAR:

Zona de protecció

Identificació espacial Mirador des Barranc CODI: **AC111/PE-A1**


| | |
|------------------------|-------------|
| MUNICIPI: | Valldemossa |
| NUCLI/ÀREA: | |
| CARRER/PLAÇA /CAMI: | |
| PARCELA: | 48 |
| POLIGON: | 1 |
| U.T.M. - X: | 465738,93 |
| U.T.M. - Y: | 4396801,53 |
| URBÀ/RUSTIC: | RÚSTIC |
| PLANOL: | SR03 |
| ESCALA: | 1/5000 |



REF.CADASTRAL: 07063A00100048

Identificació de l'element

| | |
|-----------------------|---------------------|
| DENOMINACIÓ | Mirador des Barranc |
| CATEGORIA | Arquitectura Civil |
| TIPOLOGIA: | Mirador |
| ÚS: | Mirador |
| CRONOLOGIA: | Documentat el 1910 |
| AUTORIA | |
| ESTIL O ADSCRIPCIÓ | |



Descripció de l'element**Mirador des Barranc**CODI: **AC111/PE-A1**

És un dels miradors situats a la volta de s'Escolta, el primer pujant des de la carretera del Port. Des d'aquest mirador es dominen les timbes del barranc de sa Marina.

És una plataforma de planta trapezoïdal, de 3'10 m de front. Disposa de mur de protecció i d'un petit pedrís adossat; ambdós elements han estat afegits en una rehabilitació recent.

BIBLIOGRAFIA I FONTS: ROSSELLÓ, 1910, 94; CAÑELLAS SERRANO, 1997, 176-178.

Estat de conservació

| | | | | |
|-------------|---------------------------------|----------|----------------------|------------|
| ENTORN: | <input type="text" value="BO"/> | COBERTES | <input type="text"/> | Restaurat. |
| VOLUMETRIA | <input type="text" value="BO"/> | INTERIOR | <input type="text"/> | |
| ESTRUCTURA: | <input type="text" value="BO"/> | JARDINS: | <input type="text"/> | |
| FAÇANA: | <input type="text"/> | ALTRES: | <input type="text"/> | |

Protecció de l'element

NIVELL DE PROTECCIÓ: **PE-A1** USOS PERMESO

PROTECCIÓ LEGAL ESPECÍFICA:

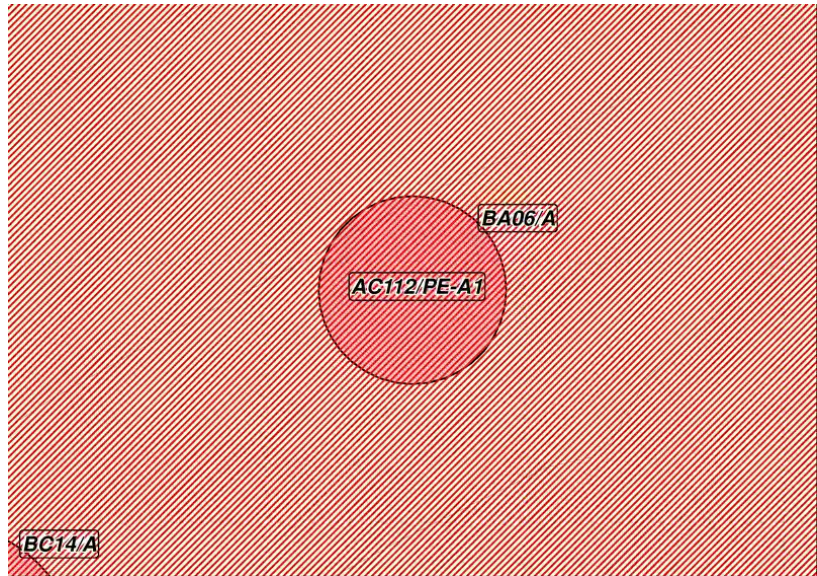
DIRECTRIUS D'INTERVENCIÓ:

ELEMENTS MÉS DESTACATS A CONSERVAR:

Zona de protecció

Identificació espacialMirador des Creuer CODI: **AC112/PE-A1**

| | |
|------------------------|-------------|
| MUNICIPI: | Valldemossa |
| NUCLI/ÀREA: | |
| CARRER/PLAÇA /CAMI: | |
| PARCELA: | 1 |
| POLIGON: | 1 |
| U.T.M. - X: | 467050,04 |
| U.T.M. - Y: | 4399052,57 |
| URBÀ/RÚSTIC: | RÚSTIC |
| PLANOL: | SR01 |
| ESCALA: | 1/5000 |



REF.CADASTRAL: 07063A00100001

Identificació de l'element

| | |
|-----------------------|--------------------------|
| DENOMINACIÓ | Mirador des Creuer |
| CATEGORIA | Arquitectura Civil |
| TIPOLOGIA: | Mirador |
| ÚS: | Mirador |
| CRONOLOGIA: | Segle XIX, abans de 1884 |
| AUTORIA | |
| ESTIL O ADSCRIPCIÓ | Neomedieval |



Descripció de l'element**Mirador des Creuer**CODI: **AC112/PE-A1**

Situat a prop del camí vell de s'estaca; des d'ell es gaudeix de bones vistes del paisatge de Miramar, en especial de la capella del Beat Ramon. Torre massissa de planta quadrada, de petites dimensions. En un dels costats té un portal d'arc de mig punt per on s'accedeix a l'escala central. La plataforma superior està envoltada per pedrissos i un mur de protecció, a mode de respall, amb un alt merlet piramidal a cada un dels angles; configuració inspirada en la torre de l'antic Palau Reial de Manacor. Les parets són de pedra en verd. Destaca el treball del pedreny a les cantonades i portal.

BIBLIOGRAFIA I FONTS:

ARXIDUC, 1987, 193; ARXIDUC, 1991, 118; ROSSELLÓ, 1910, 100 i 105; CAÑELLAS SERRANO, 1997, 105 i 185-186.

Estat de conservació

| | | | | |
|-------------|--------------------------------------|-----------|----------------------|--|
| ENTORN: | <input type="text" value="BO"/> | COBERTES: | <input type="text"/> | Les puntes dels merlets estan un poc deteriorades. |
| VOLUMETRIA: | <input type="text" value="REGULAR"/> | INTERIOR: | <input type="text"/> | |
| ESTRUCTURA: | <input type="text" value="REGULAR"/> | JARDINS: | <input type="text"/> | |
| FAÇANA: | <input type="text"/> | ALTRES: | <input type="text"/> | |

Protecció de l'elementNIVELL DE PROTECCIÓ: **PE-A1** USOS PERMESO: Segons el règim d'usos establert a les Normes Subsidiàries

PROTECCIÓ LEGAL ESPECÍFICA: BIC. Inclòs al Catàleg de Béns Immobles Lloc Històric de l'Axiduc, clau: 040.

DIRECTRIUS D'INTERVENCIÓ: Admissibles: Les previstes en el Pla Especial. Es permetran les actuacions següents: conservació, restauració i consolidació.
Preferents: mantenir net de vegetació invasora per una millor conservació de les estructures constructives. Conservar net el pas d'accés al mirador.

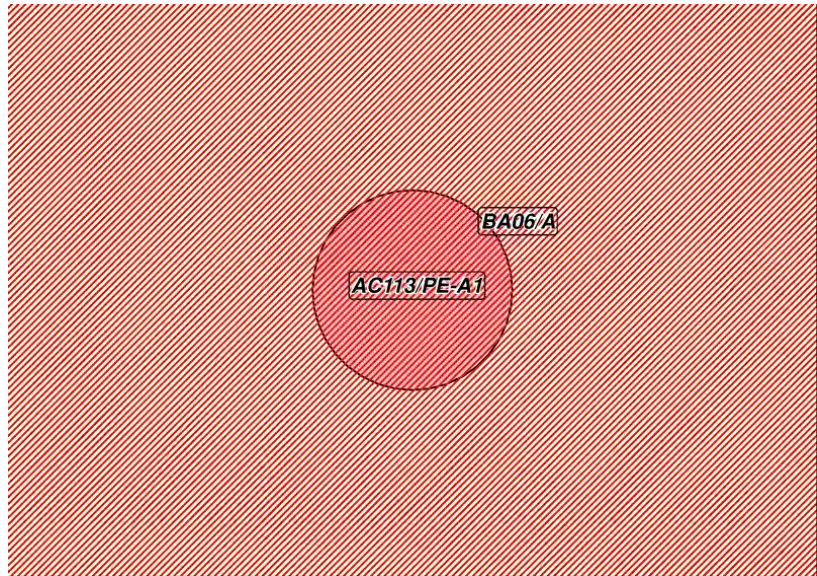
ELEMENTS MÉS DESTACATS A CONSERVAR: Portal. Merlets.

Zona de protecció

Sense zona de protecció.

Identificació espacialMirador des Figueral CODI: **AC113/PE-A1**

| | |
|------------------------|-------------|
| MUNICIPI: | Valldemossa |
| NUCLI/ÀREA: | |
| CARRER/PLAÇA /CAMI: | |
| PARCELA: | 4 |
| POLIGON: | 1 |
| U.T.M. - X: | 466837,96 |
| U.T.M. - Y: | 4398932,62 |
| URBÀ/RUSTIC: | RÚSTIC |
| PLANOL: | SR01 |
| ESCALA: | 1/5000 |



REF.CADASTRAL: 07063A00100004

Identificació de l'element

| | |
|-----------------------|----------------------|
| DENOMINACIÓ | Mirador des Figueral |
| CATEGORIA | Arquitectura Civil |
| TIPOLOGIA: | Mirador |
| ÚS: | Mirador |
| CRONOLOGIA: | Documentat el 1909 |
| AUTORIA | |
| ESTIL O ADSCRIPCIÓ | |



Descripció de l'element**Mirador des Figueral**CODI: **AC113/PE-A1**

Situat vora el camí Nou de s'Estaca, rep aquest nom perquè des d'aquest mirador es domina la rota de ses Figueres.

És un mirador terraplenat de planta rectangular, de 3'65m de costat i 2'10 m de front. El mur frontal mesura 2'20 m d'altura. Tota la part interior dels murs de protecció està voltat per un pedrís corregut.

BIBLIOGRAFIA I FONTS:

HABSBERG, 1909, 17; HABSBERG, 1911, 89; CAÑELLAS SERRANO, 1997, 190-191.

Estat de conservació

| | | | | |
|-------------|--------------------------------------|----------|----------------------|---|
| ENTORN: | <input type="text" value="BO"/> | COBERTES | <input type="text"/> | Esbladreges al mur de protecció i al banc perimetral. |
| VOLUMETRIA | <input type="text" value="BO"/> | INTERIOR | <input type="text"/> | |
| ESTRUCTURA: | <input type="text" value="REGULAR"/> | JARDINS: | <input type="text"/> | |
| FAÇANA: | <input type="text"/> | ALTRES: | <input type="text"/> | |

Protecció de l'element

NIVELL DE PROTECCIÓ: **PE-A1** USOS PERMESO

PROTECCIÓ LEGAL ESPECÍFICA:

DIRECTRIUS D'INTERVENCIÓ:

ELEMENTS MÉS DESTACATS A CONSERVAR:

Zona de protecció

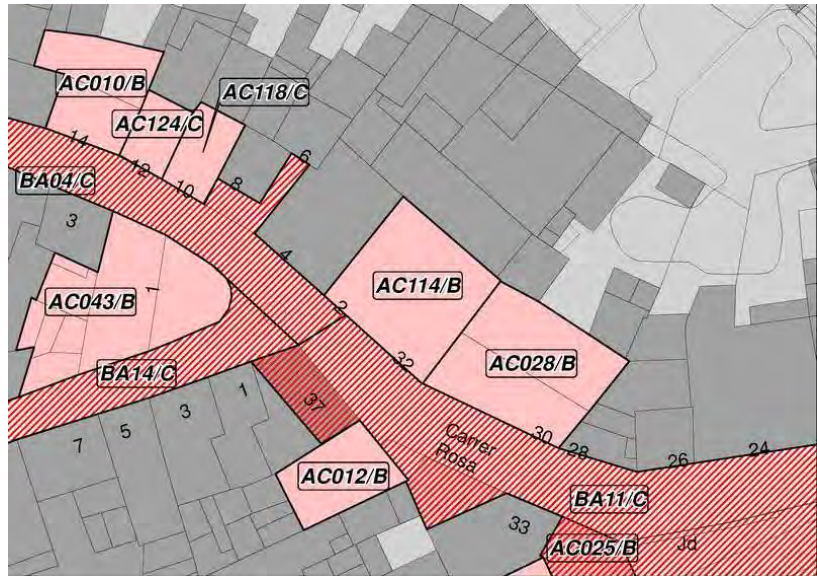
Identificació espacial

Posada de Son Matge

CODI:

AC114/B


| | |
|------------------------|---|
| MUNICIPI: | Valldemossa |
| NUCLI/ÀREA: | Valldemossa |
| CARRER/PLAÇA /CAMI: | Carrer de la Rosa, 32- Carrer Vell 2 |
| PARCELA: | |
| POLIGON: | |
| U.T.M. - X: | 467708,51 |
| U.T.M. - Y: | 4395690,02 |
| URBÀ/RUSTIC: | URBÀ |
| PLANOL: | SU04 |
| ESCALA: | 1/1000 |



REF.CADASTRAL:

Identificació de l'element

| | |
|-----------------------|---------------------|
| DENOMINACIÓ | Posada de Son Matge |
| CATEGORIA | Arquitectura Civil |
| TIPOLOGIA: | Casa urbana |
| ÚS: | Residencial |
| CRONOLOGIA: | Segle XIX |
| AUTORIA | Desconeguda |
| ESTIL O ADSCRIPCIÓ | Historicista |



Descripció de l'element

Posada de Son Matge CODI:

AC114/B

Casa urbana entre mitgeres, ubicada entre els número 2 del carrer Vell i el 32 del carrer de la Rosa. La façana, de pedra verda, està estructurada en tres plantes. El pis inferior compta amb dos portals d'accés allindanats, un dels quals es troba parcialment tapiat i convertit en finestra. Aquest compta amb dos escalons de pedra per resoldre el desnivell del carrer. El principal, corresponent al número 2, compta amb branques i llinda de pedra motllurades, acabades amb petites mènsules decorades a la part superior. Les grans portes de fusta amb quarterons i portellons compten amb decoracions historicistes, de gust modernista, fetes en talla. Adopten la forma de cartel·les emmarcades per decoracions geomètriques i baules originals de ferro forjat. Enmig dels dos portals hi ha una finestra recercada de pedra. El pis principal compta amb una finestra balconera i dues més petites, recercades de pedra i culminades amb ampits. El porxo s'obre a l'exterior mitjançant tres finestrons que segueixen el mateix esquema que les obertures anteriors. Tots els buits es troben aliniats, a partir d'un esquema axial. Una cornisa de pedra dóna pas a la volada, de teula tradicional.

BIBLIOGRAFIA I FONTS:

D. Estrades Calafat, "El nom de les cases de Valldemossa", Miramar, 46, 2001, Plecs de Cultura Popular XI, Els malnoms (2), p. LIX

Estat de conservació

| | | | | |
|-------------|---------------------------------|-----------|---------------------------------|--|
| ENTORN: | <input type="text" value="BO"/> | COBERTES: | <input type="text" value="BO"/> | |
| VOLUMETRIA: | <input type="text" value="BO"/> | INTERIOR: | <input type="text"/> | |
| ESTRUCTURA: | <input type="text" value="BO"/> | JARDINS: | <input type="text"/> | |
| FAÇANA: | <input type="text" value="BO"/> | ALTRES: | <input type="text"/> | |

Protecció de l'element

NIVELL DE PROTECCIÓ: **B** USOS PERMESO: Segons el règim d'usos establert a les Normes Subsidiàries

PROTECCIÓ LEGAL ESPECÍFICA: Sense protecció legal específica

DIRECTRIUS D'INTERVENCIÓ: Admissibles: les permeses a l'article 10 de les Normes
Preferents: Eliminar els cablejats de la façana, traslladar les canalitzacions d'aigua del bell mig de la façana i instal·lar-les amb materials adients, es recomana obrir la porta original del número 32 per a millorar la seva lectura.

ELEMENTS MÉS DESTACATS A CONSERVAR: Portes de fusta amb baules de ferro del portal amb el número 2 i mènsules tallades de pedra.

Zona de protecció

Sense zona de protecció.

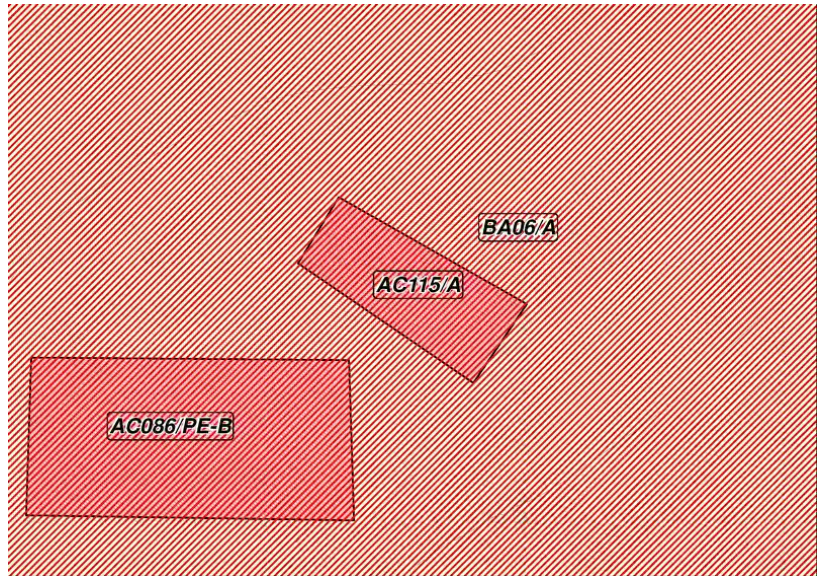
Identificació espacial

Ermita de Sant Joan

CODI:

AC115/A

| | |
|------------------------|-------------|
| MUNICIPI: | Valldemossa |
| NUCLI/ÀREA: | |
| CARRER/PLAÇA /CAMI: | |
| PARCELA: | |
| POLIGON: | |
| U.T.M. - X: | 467111,98 |
| U.T.M. - Y: | 4398287,38 |
| URBÀ/RÚSTIC: | RÚSTIC |
| PLANOL: | SR01 - SR02 |
| ESCALA: | 1/5000 |



REF.CADASTRAL:

Identificació de l'element

| | |
|-----------------------|-----------------------------|
| DENOMINACIÓ | Ermita de Sant Joan |
| CATEGORIA | Arquitectura Civil |
| TIPOLOGIA: | Ermita |
| ÚS: | Sense ús |
| CRONOLOGIA: | Documentada al segle XVII |
| AUTORIA | |
| ESTIL O ADSCRIPCIÓ | Arquitectura tradicional |



Descripció de l'element

Ermita de Sant Joan CODI:

AC115/A

Forma part del conjunt que rep el nom genèric d'Ermitees Velles. Totalment en runes, encara es pot veure la tanca de paret no molt alta que envolta el recinte. Es conserven restes de la capella i una petita cambra d'habitatge anacorètic, amb murs de paret en verd. Ocupada durant els segles XVII i XVIII, fou després abandonada. Fa alguns anys, fou molt deteriorada per una pista forestal.

BIBLIOGRAFIA I FONTS:

Valero 1999.

Estat de conservació

| | | | | |
|-------------|-------------------------------------|----------|-------------------------------------|--|
| ENTORN: | <input type="text" value="BO"/> | COBERTES | <input type="text" value="DOLENT"/> | |
| VOLUMETRIA | <input type="text" value="DOLENT"/> | INTERIOR | <input type="text" value="DOLENT"/> | |
| ESTRUCTURA: | <input type="text" value="DOLENT"/> | JARDINS: | <input type="text"/> | |
| FAÇANA: | <input type="text" value="DOLENT"/> | ALTRES: | <input type="text"/> | |

Protecció de l'element

NIVELL DE PROTECCIÓ: **A** USOS PERMESO

PROTECCIÓ LEGAL ESPECÍFICA:

DIRECTRIUS D'INTERVENCIÓ:

ELEMENTS MÉS DESTACATS A CONSERVAR:

Zona de protecció

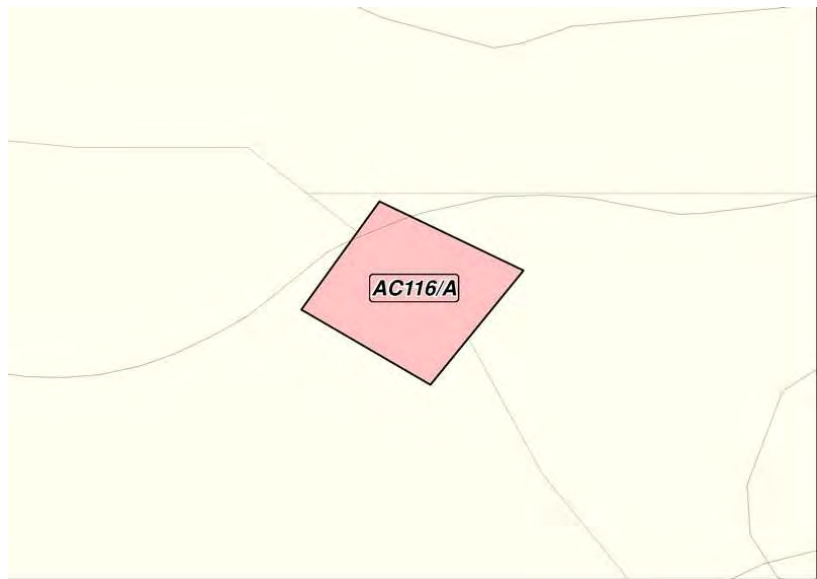
Identificació espacial

Mirador de Son Olesa

CODI:

AC116/A

| | |
|------------------------|-------------|
| MUNICIPI: | Valldemossa |
| NUCLI/ÀREA: | |
| CARRER/PLAÇA /CAMI: | |
| PARCELA: | |
| POLIGON: | |
| U.T.M. - X: | 464328,67 |
| U.T.M. - Y: | 4395795,22 |
| URBÀ/RUSTIC: | RÚSTIC |
| PLANOL: | SR03 |
| ESCALA: | 1/5000 |



REF.CADASTRAL:

Identificació de l'element

| | |
|-----------------------|----------------------------|
| DENOMINACIÓ | Mirador de Son Olesa |
| CATEGORIA | Arquitectura Civil |
| TIPOLOGIA: | Mirador |
| ÚS: | Mirador |
| CRONOLOGIA: | Datable al segle XIX |
| AUTORIA | |
| ESTIL O ADSCRIPCIÓ | Construcció tradicional |



Descripció de l'element

Mirador de Son Olesa CODI:

AC116/A

Mirador construït sobre un sortint rocós. És de planta rectangular, tot voltat de paret en verd. S'hi accedeix per una rampa esgraonada.

BIBLIOGRAFIA I
FONTS:

Estat de conservació

ENTORN:

BO

COBERTES

VOLUMETRIA

BO

INTERIOR

ESTRUCTURA:

BO

JARDINS:

FAÇANA:

ALTRES:

Protecció de l'elementNIVELL DE PROTECCIÓ: **A**

USOS PERMESO

Segons el règim d'usos establert a les Normes Subsidiàries

PROTECCIÓ LEGAL
ESPECÍFICA:

Sense protecció legal específica.

DIRECTRIUS
D'INTERVENCIÓ:

Admissibles: les permeses a l'article 9 de les Normes. Preservació íntegra del bé protegit; únicament s'admetran obres de conservació i restauració que no comportin la modificació en la seva estructura i acabats.

Preferents: mantenir net de vegetació invasora.

ELEMENTS MÉS
DESTACATS A
CONSERVAR:

Sense elements associats.

Zona de protecció

Sense zona de protecció.

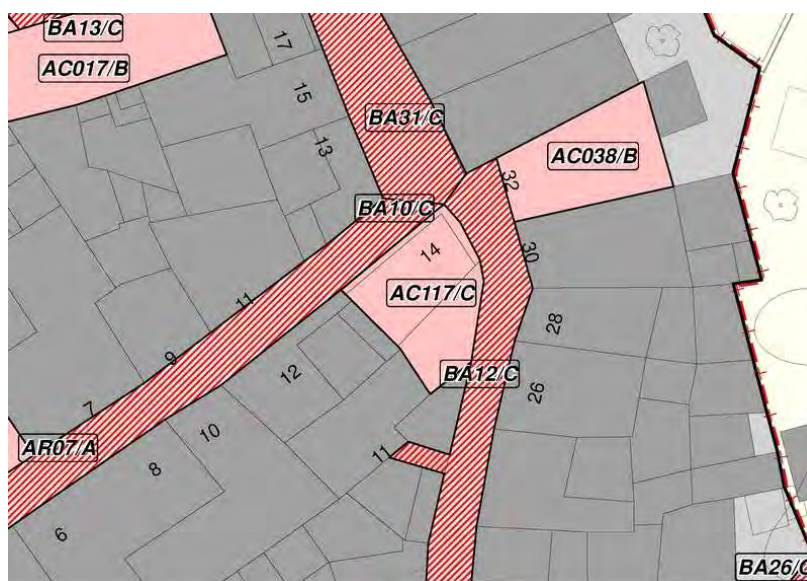
Identificació espacial

Ca madò Damiana Borina

CODI:

AC117/C

| | |
|------------------------|------------------------------|
| MUNICIPI: | Valldemossa |
| NUCLI/ÀREA: | Valldemossa |
| CARRER/PLAÇA /CAMI: | Carrer de la Rectoria, 14 |
| PARCELA: | |
| POLIGON: | |
| U.T.M. - X: | 467929,3 |
| U.T.M. - Y: | 4395695,14 |
| URBÀ/RUSTIC: | URBÀ |
| PLANOL: | SU04 |
| ESCALA: | 1/1000 |



REF.CADASTRAL:

Identificació de l'element

| | |
|-----------------------|------------------------|
| DENOMINACIÓ | Ca madò Damiana Borina |
| CATEGORIA | Arquitectura Civil |
| TIPOLOGIA: | Casa vilatana |
| ÚS: | Residencial |
| CRONOLOGIA: | Desconeguda |
| AUTORIA | Desconegut |
| ESTIL O ADSCRIPCIÓ | Arquitectura popular |



Descripció de l'element**Ca madò Damiana Borina CODI:****AC117/C**

Casa vilatana en cantonera, amb planta baixa, pis i porxo. Presenta la façana al carrer de la Rectoria, acabada en pedra en verd i cantoneres escairades. El portal d'entrada, situat sobre un petit escaló de pedra és allindanat, amb el brancals i la llinda de pedra. A la dreta es troba una finestra quadrada oberta en la façana sense recercats. Entre les dues obertures un finestró quadrat cobert amb persiana per a instal·lacions elèctriques. Al pis superior hi ha dues finestres quadrades, una alineada respecte al portal principal. Les dues compten amb recercats de pedra i ampits quadrats. Al porxo s'obren dos petits finestrons en línia amb les obertures de la planta baixa, també recercats de pedra. La façana del carreró de l'Amargura també es troba acabat amb pedra en verd i no presenta buits oberts.

La casa està culminada amb dues fileres de teules

BIBLIOGRAFIA I FONTS:

P. B. Serrano, M. Bauza, "El nom de les cases de Valldemossa", Miramar, 46, 2001, Plecs de Cultura Popular XI, Els malnoms (2), p. LV.

Estat de conservació

| | | | | |
|-------------|---------------------------------|-----------|---------------------------------|--|
| ENTORN: | <input type="text" value="BO"/> | COBERTES: | <input type="text" value="BO"/> | |
| VOLUMETRIA: | <input type="text" value="BO"/> | INTERIOR: | <input type="text"/> | |
| ESTRUCTURA: | <input type="text" value="BO"/> | JARDINS: | <input type="text"/> | |
| FAÇANA: | <input type="text" value="BO"/> | ALTRES: | <input type="text"/> | |

Protecció de l'element

NIVELL DE PROTECCIÓ: **C** USOS PERMESO

PROTECCIÓ LEGAL ESPECÍFICA:

DIRECTRIUS D'INTERVENCIÓ:

ELEMENTS MÉS DESTACATS A CONSERVAR:

Zona de protecció

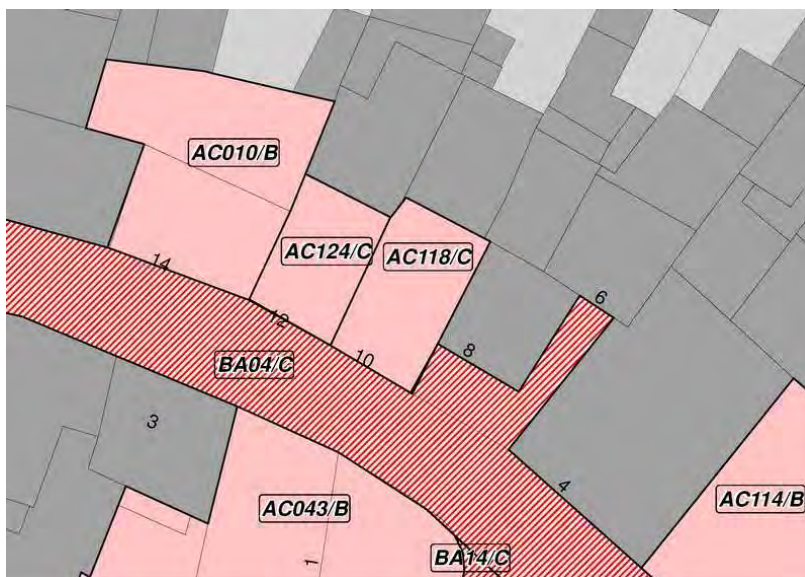
Identificació espacial

Ca madò Mansa

CODI:

AC118/C


| | |
|------------------------|-----------------|
| MUNICIPI: | Valldemossa |
| NUCLI/ÀREA: | Valldemossa |
| CARRER/PLAÇA /CAMI: | Carrer Vell, 10 |
| PARCELA: | |
| POLIGON: | |
| U.T.M. - X: | 467690,77 |
| U.T.M. - Y: | 4395701,61 |
| URBÀ/RUSTIC: | URBÀ |
| PLANOL: | SU03 - SU04 |
| ESCALA: | 1/1000 |



REF.CADASTRAL:

Identificació de l'element

| | |
|-----------------------|-----------------------------|
| DENOMINACIÓ | Ca madò Mansa |
| CATEGORIA | Arquitectura Civil |
| TIPOLOGIA: | Casa vilatana |
| ÚS: | Residencial |
| CRONOLOGIA: | Reformada al segle XIX |
| AUTORIA | Desconeguda |
| ESTIL O ADSCRIPCIÓ | Arquitectura tradicional |



Descripció de l'element

Ca madò Mansa CODI:

AC118/C

Casa vilatana en cantonera amb planta baixa i pis, que compta amb la façana principal referida amb pedrolí incrustat i cantoneres escairades de pedra. La façana lateral està acabada amb pedra en verd. El portal d'accés, elevat amb un escaló per salvar el desnivell del terreny, és de mig punt amb brancals i dovelles de pedra, constituïnt l'única obertura del pis inferior. Sobre aquest, hi ha una finestra recercada de referit llis i amb ampit. Tot plegat mostra l'estructura típica de la casa tradicional, de trast estret i llarg. La teulada és a dues aigües, amb dues fileres de teules.

BIBLIOGRAFIA I FONTS:

Estrades, D, "El nom de les cases de Valldemossa", Miramar, 46, 2001, Plecs de Cultura Popular XI, Els malnoms (2), p. LIX

Estat de conservació

| | | | | |
|-------------|--------------------------------------|----------|---------------------------------|--|
| ENTORN: | <input type="text" value="BO"/> | COBERTES | <input type="text" value="BO"/> | |
| VOLUMETRIA | <input type="text" value="BO"/> | INTERIOR | <input type="text"/> | |
| ESTRUCTURA: | <input type="text" value="BO"/> | JARDINS: | <input type="text"/> | |
| FAÇANA: | <input type="text" value="REGULAR"/> | ALTRES: | <input type="text"/> | |

Protecció de l'element

NIVELL DE PROTECCIÓ: **C** USOS PERMESO

PROTECCIÓ LEGAL ESPECÍFICA:

DIRECTRIUS D'INTERVENCIÓ:

ELEMENTS MÉS DESTACATS A CONSERVAR:

Zona de protecció

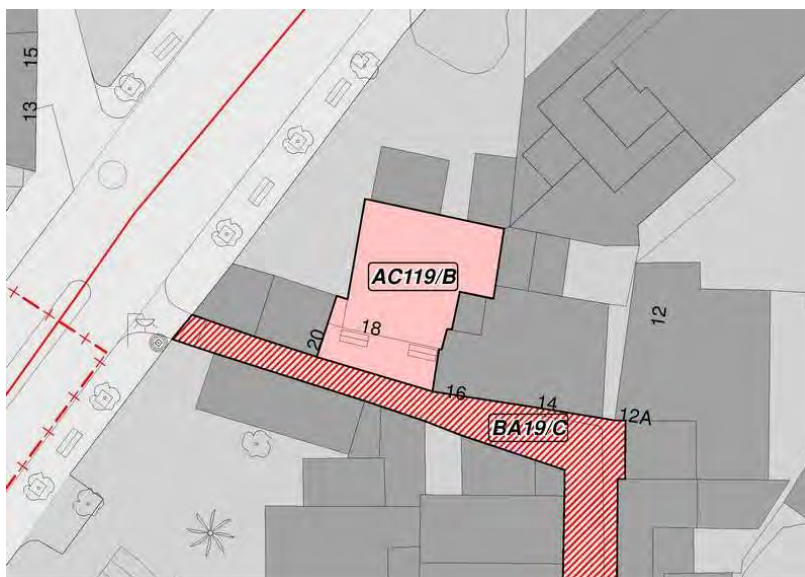
Identificació espacial

Ca mestre Joan Lladó

CODI:

AC119/B


| | |
|------------------------|--------------------|
| MUNICIPI: | Valldemossa |
| NUCLI/ÀREA: | Valldemossa |
| CARRER/PLAÇA /CAMI: | Carrer Canonge, 18 |
| PARCELA: | |
| POLIGON: | |
| U.T.M. - X: | 467597,57 |
| U.T.M. - Y: | 4395751,13 |
| URBÀ/RUSTIC: | URBÀ |
| PLANOL: | SU03 |
| ESCALA: | 1/1000 |



REF.CADASTRAL:

Identificació de l'element

| | |
|-----------------------|-----------------------------|
| DENOMINACIÓ | Ca mestre Joan Lladó |
| CATEGORIA | Arquitectura Civil |
| TIPOLOGIA: | Casa vilatana |
| ÚS: | Residencial |
| CRONOLOGIA: | Segle XIX-XX |
| AUTORIA | Desconeguda |
| ESTIL O ADSCRIPCIÓ | Arquitectura tradicional |



Descripció de l'element

Ca mestre Joan Lladó CODI:

AC119/B

Casa vilatana en cantonera que compta amb planta baixa, pis i porxo superior. S'hi accedeix mitjançant una carrera empedrada. La façana es troba referida de blanc. L'accés principal es troba franquejat per dos pedrissos de pedra i ciment, decorats amb pedrolí. Es tracta d'un portal de mig punt fet amb brancals de pedra i dovelles de marès, decorat amb la típica retjoleta de la Beata. A cada un dels costats es conserva un fermador, situat sobre el pedrís. El pis principal compta amb dues finestres balconeres recercades de pedra, amb ampits i persianes blaves. Sobre aquestes, al nivell del porxo, hi ha altres dos finestrons aliniats amb les obertures del pis inferior. També es troben recercats amb pedra i s'uneixen mitjançant una faixa amb el ràfec d'aquest material que soporta la teulada, amb dos aiguavessos i feta amb teula tradicional. La façana lateral no es troba referida sinó acabada amb pedra en verd i s'uneix mitjançant un portell de fusta culminat amb una teuladeta amb la cotxeria del costat.

BIBLIOGRAFIA I FONTS:

Rafel Estaràs, "El nom de les cases de Valldemossa", Miramar, 46, 2001, Plecs de Cultura Popular XI, Els malnoms (2), p. XXXVII.

Estat de conservació

| | | | | |
|-------------|---------------------------------|----------|---------------------------------|--|
| ENTORN: | <input type="text" value="BO"/> | COBERTES | <input type="text" value="BO"/> | |
| VOLUMETRIA | <input type="text" value="BO"/> | INTERIOR | <input type="text"/> | |
| ESTRUCTURA: | <input type="text" value="BO"/> | JARDINS: | <input type="text"/> | |
| FAÇANA: | <input type="text" value="BO"/> | ALTRES: | <input type="text"/> | |

Protecció de l'element

NIVELL DE PROTECCIÓ: **B** USOS PERMESO

PROTECCIÓ LEGAL ESPECÍFICA:

DIRECTRIUS D'INTERVENCIÓ:

ELEMENTS MÉS DESTACATS A CONSERVAR:

Zona de protecció

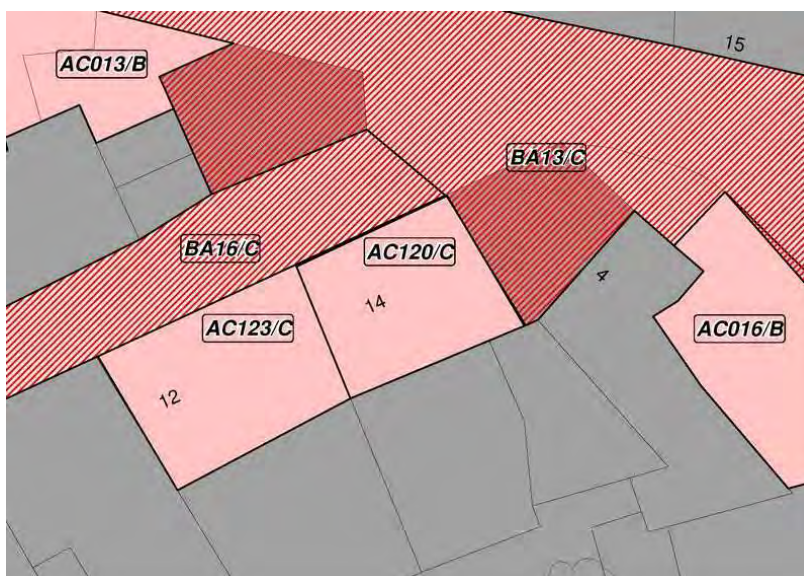
Identificació espacial

Ca na Margalida, Can Mianos

CODI:

AC120/C

| | |
|------------------------|---------------------------------|
| MUNICIPI: | Valldemossa |
| NUCLI/ÀREA: | Valldemossa |
| CARRER/PLAÇA /CAMI: | Carrer de la Carnisseria, 14 |
| PARCELA: | |
| POLIGON: | |
| U.T.M. - X: | 467889,65 |
| U.T.M. - Y: | 4395714,96 |
| URBÀ/RUSTIC: | URBÀ |
| PLANOL: | SU04 |
| ESCALA: | 1/1000 |



REF.CADASTRAL:

Identificació de l'element

| | |
|-----------------------|-----------------------------|
| DENOMINACIÓ | Ca na Margalida, Can Mianos |
| CATEGORIA | Arquitectura Civil |
| TIPOLOGIA: | Casa vilatana |
| ÚS: | Residencial |
| CRONOLOGIA: | Desconeguda |
| AUTORIA | Desconeguda |
| ESTIL O ADSCRIPCIÓ | Arquitectura tradicional |



Descripció de l'element**Ca na Margalida, Can Mianos CODI:****AC120/C**

Casa vilatana en cantonera amb planta baixa i pis. La façana mostra restes de referit incrustat amb pedrolí sobre pedra verda i cantoneres escairades de pedra. L'accés, descentrat, es fa per un portal alindanat recercat de pedra i amb la típica retjoleta de la Beata. A la dreta un finestró també recercat amb ciment que imita la pedra. A l'esquerra dues petites obertures per a instal·lacions, amb portetes distintes, una de persiana i altra de ferro. El pis superior compta amb dos finestrons recercats de pedra i amb empitadors motllurats. La coberta és adues vesants, acabada en teula tradicional.

BIBLIOGRAFIA I FONTS:

Serrano, P. B; Bauzà, M, "El nom de les cases de Valldemossa", Miramar, 46, 2001, Plecs de Cultura Popular XI, Els malnoms (2), p. XXXIX

Estat de conservació

| | | | | |
|-------------|--------------------------------------|-----------|---------------------------------|--|
| ENTORN: | <input type="text" value="BO"/> | COBERTES: | <input type="text" value="BO"/> | |
| VOLUMETRIA: | <input type="text" value="BO"/> | INTERIOR: | <input type="text"/> | |
| ESTRUCTURA: | <input type="text" value="BO"/> | JARDINS: | <input type="text"/> | |
| FAÇANA: | <input type="text" value="REGULAR"/> | ALTRES: | <input type="text"/> | |

Protecció de l'element

NIVELL DE PROTECCIÓ: **C** **USOS PERMESO** Segons el règim d'usos establert a les Normes Subsidiàries

PROTECCIÓ LEGAL ESPECÍFICA: Sense protecció legal específica

DIRECTRIUS D'INTERVENCIÓ: Admissibles: les permeses a l'article 11 de les Normes
Preferents: Eliminar els cablejats i les instal·lacions elèctriques de la façana, eliminar els pegats de ciment existents, restaurar el referit perdut i netejar el que resta, unificar les conduccions d'aigua existents fetes amb materials distintes, per altres adients.

ELEMENTS MÉS DESTACATS A CONSERVAR: Referit amb pedrolí incrustat

Zona de protecció

Sense zona de protecció.

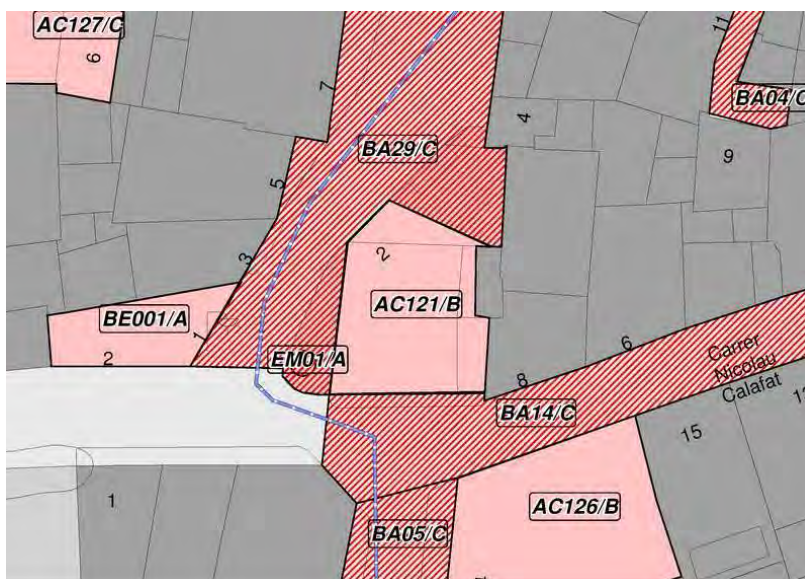
Identificació espacial

Ca na Parrineta

CODI:

AC121/B


| | |
|------------------------|-------------------------------|
| MUNICIPI: | Valldemossa |
| NUCLI/ÀREA: | Valldemossa |
| CARRER/PLAÇA /CAMI: | Carrer Nicolau Calafat, 10 |
| PARCELA: | |
| POLIGON: | |
| U.T.M. - X: | 467639,37 |
| U.T.M. - Y: | 4395675,77 |
| URBÀ/RUSTIC: | URBÀ |
| PLANOL: | SU03 |
| ESCALA: | 1/1000 |



REF.CADASTRAL:

Identificació de l'element

| | |
|-----------------------|-----------------------------|
| DENOMINACIÓ | Ca na Parrineta |
| CATEGORIA | Arquitectura Civil |
| TIPOLOGIA: | Casa vilatana |
| ÚS: | Residencial |
| CRONOLOGIA: | Segle XX |
| AUTORIA | Desconeguda |
| ESTIL O ADSCRIPCIÓ | Arquitectura tradicional |



Descripció de l'element

Ca na Parrineta CODI:

AC121/B

Casa vilatana en cantonera, amb planta baixa i dos pisos. Es troba situada sobre un pedrís que regula el desnivell del terreny i a la part de la façana principal està ubicada al carrer Nicolau Calafat i compta amb un sòcol de cement texturat, imitant carreus i a continuació tot el pany de paret es troba referit i decorat amb pintura estergida, també imitant carreus decorats, que acaba en una faixa horitzontal baix la cornisa. Al pis inferior presenta un gran accés de cotxeria, amb un arc rebaixat, que pareix reformat sobre un anterior. A l'esquerra una finestra horitzontal, també amb arc rebaixat. Al primer pis s'obre una finestra balconera i al segon un finestró. Ambdós estan recercats amb referit i més o menys aliniats respecte a l'entrada. La façana lateral, sobre el pedrís presenta el mateix sòcol anterior però ara el mur es presenta en pedra en verd. Compta amb dues obertures per a instal·lacions en la planta baixa, i dues finestres recercades de pedra en cada pis, aliniades entre sí. La façana de darrera compta amb un petit jardinet al qual s'accedeix mitjançant unes escales, tancat amb brandolat de ferro forjat. La coberta, a dues aigües, és de teula tradicional amb el capcer ressaltat i es sustenta sobre una cornisa plana

BIBLIOGRAFIA I FONTS:

Estrades, D, "El nom de les cases de Valldemossa", Miramar, 46, 2001, Plecs de Cultura Popular XI, Els malnoms (2), p. XLIX

Estat de conservació

| | | | | |
|-------------|---------------------------------|-----------|---------------------------------|--|
| ENTORN: | <input type="text" value="BO"/> | COBERTES: | <input type="text" value="BO"/> | |
| VOLUMETRIA: | <input type="text" value="BO"/> | INTERIOR: | <input type="text"/> | |
| ESTRUCTURA: | <input type="text" value="BO"/> | JARDINS: | <input type="text" value="BO"/> | |
| FAÇANA: | <input type="text" value="BO"/> | ALTRES: | <input type="text"/> | |

Protecció de l'element

NIVELL DE PROTECCIÓ: **B** USOS PERMESO: Segons el règim d'usos establert a les Normes Subsidiàries

PROTECCIÓ LEGAL ESPECÍFICA: Sense protecció legal específica

DIRECTRIUS D'INTERVENCIÓ: Admissibles: les permeses a l'article 10 de les Normes
Preferents: Eliminar els cablejats de les façanes, substituir les canalitzacions de plàstic per altres de materials tradicionals, substituir les portetes de les obertures per instal·lacions per altres de materials tradicionals

ELEMENTS MÉS DESTACATS A CONSERVAR: Referit pintat de la façana principal

Zona de protecció

Sense zona de protecció.

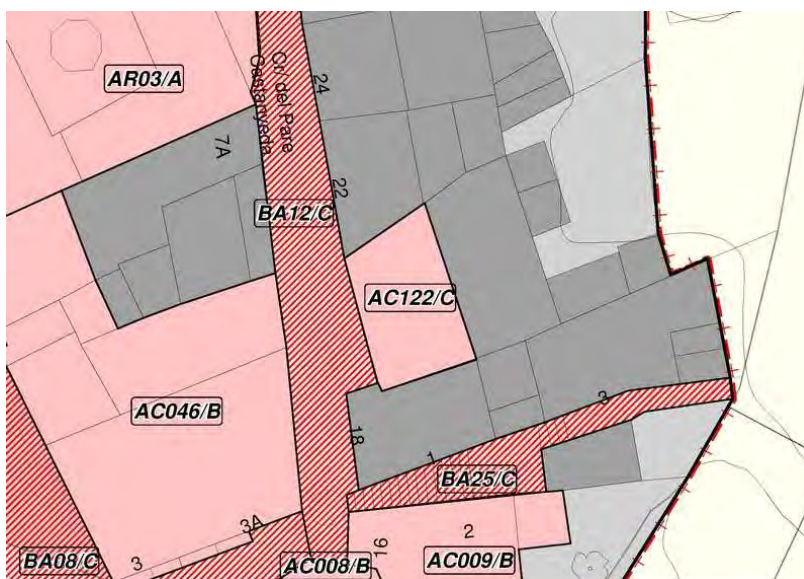
Identificació espacial

Ca n'Aina Rossa, Can Joan Ros

CODI:

AC122/C


| | |
|------------------------|----------------------------------|
| MUNICIPI: | Valldemossa |
| NUCLI/ÀREA: | Valldemossa |
| CARRER/PLAÇA /CAMI: | Carrer Pare Castanyeda 20-20A |
| PARCELA: | |
| POLIGON: | |
| U.T.M. - X: | 467938,21 |
| U.T.M. - Y: | 4395653,78 |
| URBÀ/RUSTIC: | URBÀ |
| PLANOL: | SU04 |
| ESCALA: | 1/1000 |



REF.CADASTRAL:

Identificació de l'element

| | |
|-----------------------|-------------------------------|
| DENOMINACIÓ | Ca n'Aina Rossa, Can Joan Ros |
| CATEGORIA | Arquitectura Civil |
| TIPOLOGIA: | Casa vilatana |
| ÚS: | Residencial |
| CRONOLOGIA: | Segle XIX-XX |
| AUTORIA | Desconeguda |
| ESTIL O ADSCRIPCIÓ | Arquitectura tradicional |



Descripció de l'element

Ca n'Aina Rossa, Can Joan Ros CODI:

AC122/C

Casa vilatana entre mitgeres, de planta baixa i pis. La façana està referida amb incrustació de pedrolí, que en algunes parts s'ha perdut, deixant veure la pedra verda. El pis inferior presenta dos accesos idèntics, amb portals allindanats recercats amb lloses de pedra, amb la dovella central ressaltada i portes interiors de fusta decorades amb elements geomètrics tallats, protegides per vidrieres. Sobre aquestes portes es situen, aliniades, les dues finestres del primer pis, recercades de pedra i emmarcades per referit blanc, que en un dels dos casos s'ha perdut. Les dues presenten empitadors motllurats. La teulada a dues aigües, està acabada amb dues fileres de teules, del tipus tradicional.

BIBLIOGRAFIA I FONTS:

Juan, F, "El nom de les cases de Valldemossa", Miramar, 46, 2001, Plecs de Cultura Popular XI, Els malnoms (2), p. Ll.

Estat de conservació

| | | | | |
|-------------|--------------------------------------|----------|---------------------------------|--|
| ENTORN: | <input type="text" value="BO"/> | COBERTES | <input type="text" value="BO"/> | |
| VOLUMETRIA | <input type="text" value="BO"/> | INTERIOR | <input type="text"/> | |
| ESTRUCTURA: | <input type="text" value="BO"/> | JARDINS: | <input type="text"/> | |
| FAÇANA: | <input type="text" value="REGULAR"/> | ALTRES: | <input type="text"/> | |

Protecció de l'element

NIVELL DE PROTECCIÓ: **C** USOS PERMESO

PROTECCIÓ LEGAL ESPECÍFICA:

DIRECTRIUS D'INTERVENCIÓ:

ELEMENTS MÉS DESTACATS A CONSERVAR:

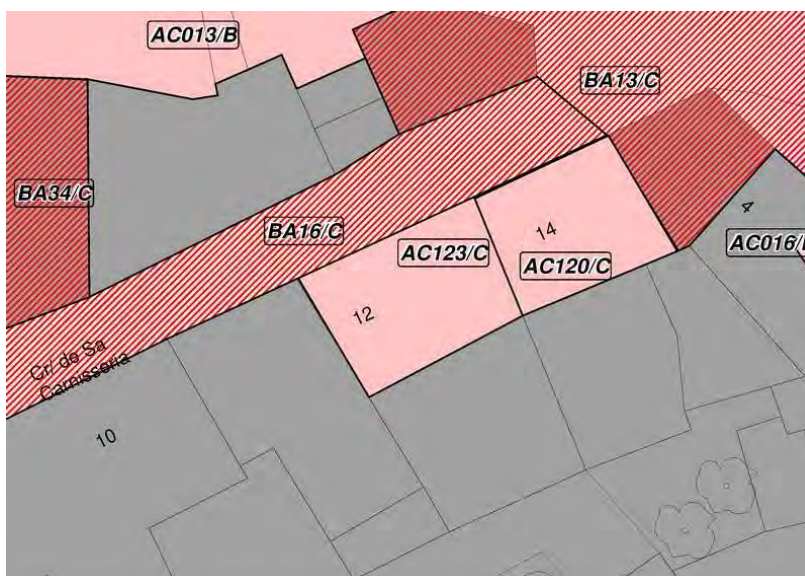
Zona de protecció

Identificació espacial

Ca ses Bessones CODI:

AC123/C

| | |
|------------------------|---------------------------------|
| MUNICIPI: | Valldemossa |
| NUCLI/ÀREA: | Valldemossa |
| CARRER/PLAÇA /CAMI: | Carrer de la Carnisseria, 12 |
| PARCELA: | |
| POLIGON: | |
| U.T.M. - X: | 467884,44 |
| U.T.M. - Y: | 4395712,64 |
| URBÀ/RUSTIC: | URBÀ |
| PLANOL: | SU04 |
| ESCALA: | 1/1000 |



REF.CADASTRAL:

Identificació de l'element

| | |
|-----------------------|-----------------------------|
| DENOMINACIÓ | Ca ses Bessones |
| CATEGORIA | Arquitectura Civil |
| TIPOLOGIA: | Casa vilatana |
| ÚS: | Residencial |
| CRONOLOGIA: | Desconeguda |
| AUTORIA | Desconeguda |
| ESTIL O ADSCRIPCIÓ | Arquitectura tradicional |



Descripció de l'element

Ca ses Bessones CODI:

AC123/C

Casa vilatana entre mitgeres, de dos aiguavessos, amb planta baixa i pis. La façana presenta un referit desigual, parcialment perdut, fet de pedra i incrustacions de pedrolí. Aquest, en forma de requadre emmarca el parament i ressalta algunes de les seves obertures. En l'angle superior dret hi ha una petita figura, de traç infantil. El portal d'entrada, descentrat, és de mig punt, amb brancals i dovelles de pedra, decorat amb la típica retjoleta de la Beata. Al pis inferior i la dreta de dit portal s'obren només dos finestrons rectangulars, un recercat amb referit blanc i enreixat, i l'altre recercat amb lloses de pedra. El pis superior compta només amb dues finestres descentrades, recercades amb referit llis. Sobre aquestes una faixa llisa precedeix la doble filera de teules que formen la teulada, dividida en dues altures.

BIBLIOGRAFIA I FONTS:

Serrano, P. B; Bauzà, M, "El nom de les cases de Valldemossa", Miramar, 46, 2001, Plecs de Cultura Popular XI, Els malnoms (2), p. XXXIX

Estat de conservació

| | | | | |
|-------------|--------------------------------------|----------|---------------------------------|--|
| ENTORN: | <input type="text" value="BO"/> | COBERTES | <input type="text" value="BO"/> | |
| VOLUMETRIA | <input type="text" value="BO"/> | INTERIOR | <input type="text"/> | |
| ESTRUCTURA: | <input type="text" value="BO"/> | JARDINS: | <input type="text"/> | |
| FAÇANA: | <input type="text" value="REGULAR"/> | ALTRES: | <input type="text"/> | |

Protecció de l'element

NIVELL DE PROTECCIÓ: **C** USOS PERMESO

PROTECCIÓ LEGAL ESPECÍFICA:

DIRECTRIUS D'INTERVENCIÓ:

ELEMENTS MÉS DESTACATS A CONSERVAR:

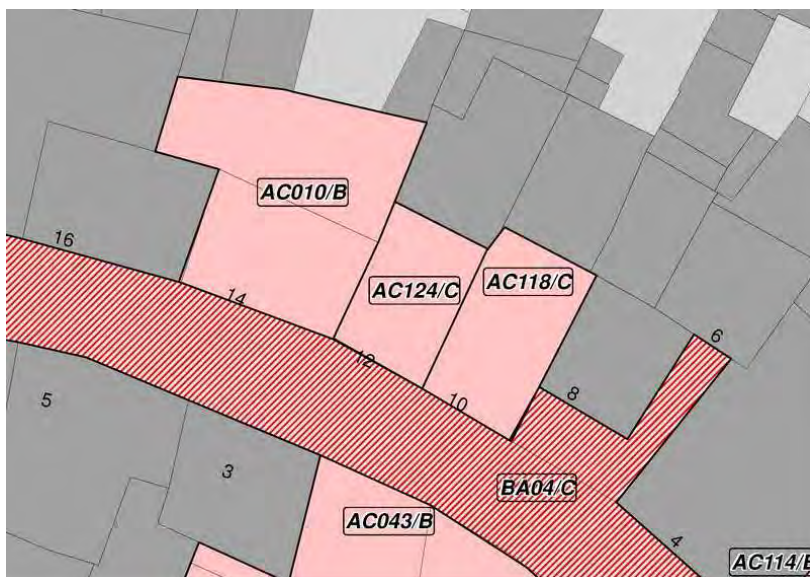
Zona de protecció

Identificació espacial

Can Cutxo CODI:

AC124/C

| | |
|------------------------|-----------------|
| MUNICIPI: | Valldemossa |
| NUCLI/ÀREA: | Valldemossa |
| CARRER/PLAÇA /CAMI: | Carrer Vell, 12 |
| PARCELA: | |
| POLIGON: | |
| U.T.M. - X: | 467686,81 |
| U.T.M. - Y: | 4395703,12 |
| URBÀ/RUSTIC: | URBÀ |
| PLANOL: | SU03 - SU04 |
| ESCALA: | 1/1000 |



REF.CADASTRAL:

Identificació de l'element

| | |
|-----------------------|------------------------|
| DENOMINACIÓ | Can Cutxo |
| CATEGORIA | Arquitectura Civil |
| TIPOLOGIA: | Casa vilatana |
| ÚS: | Residencial |
| CRONOLOGIA: | Reformada al segle XIX |
| AUTORIA | Desconeguda |
| ESTIL O ADSCRIPCIÓ | Tradicional |



Descripció de l'element

Can Cutxo CODI:

AC124/C

Casa vilatana entre mitgeres amb planta baixa i pis, que compta amb la façana principal referida amb pedrolí incrustat. El portal d'accés, elevat amb un escaló per salvar el desnivell del terreny, és de mig punt amb brancals i dovelles de pedra molt desenvolupades. Sobre aquestes hi ha restes de la numeració antiga (6 en almàgara i 12 en negre) i al costat la típica rejoyeta de la Beata. Conserva les portes de fusta originals i un pas fins la vidriera interior, amb enrajolat contemporani. A la dreta hi ha una finestra recercada de referit llis. A l'esquerra les típiques portetes per a instal·lacions d'aigua i electricitat. Al primer pis hi ha una finestra recercada de referit llis i amb amplit de pedra, però el pedrolí dibuixa un plafó que pareix emmarcar les restes d'una segona finestra, avui desapareguda. Tot plegat mostra l'estructura típica de la casa tradicional, de trast estret i llarg. La teulada és a dues aigües, amb dues fileres de teules.

BIBLIOGRAFIA I FONTS:

Estrades, D, "El nom de les cases de Valldemossa", Miramar, 46, 2001, Plecs de Cultura Popular XI, Els malnoms (2), p. LIX

Estat de conservació

| | | | | |
|-------------|---------------------------------|-----------|---------------------------------|--|
| ENTORN: | <input type="text" value="BO"/> | COBERTES: | <input type="text" value="BO"/> | |
| VOLUMETRIA: | <input type="text" value="BO"/> | INTERIOR: | <input type="text"/> | |
| ESTRUCTURA: | <input type="text" value="BO"/> | JARDINS: | <input type="text"/> | |
| FAÇANA: | <input type="text" value="BO"/> | ALTRES: | <input type="text"/> | |

Protecció de l'element

NIVELL DE PROTECCIÓ: **C** USOS PERMESO: Segons el règim d'usos establert a les Normes Subsidiàries

PROTECCIÓ LEGAL ESPECÍFICA: Sense protecció legal específica

DIRECTRIUS D'INTERVENCIÓ: Admissibles: les permeses a l'article 11 de les Normes
Preferents: Eliminar els cablejats de la façana, restaurar el referit malmès i eliminar els pegats de cement que s'observen

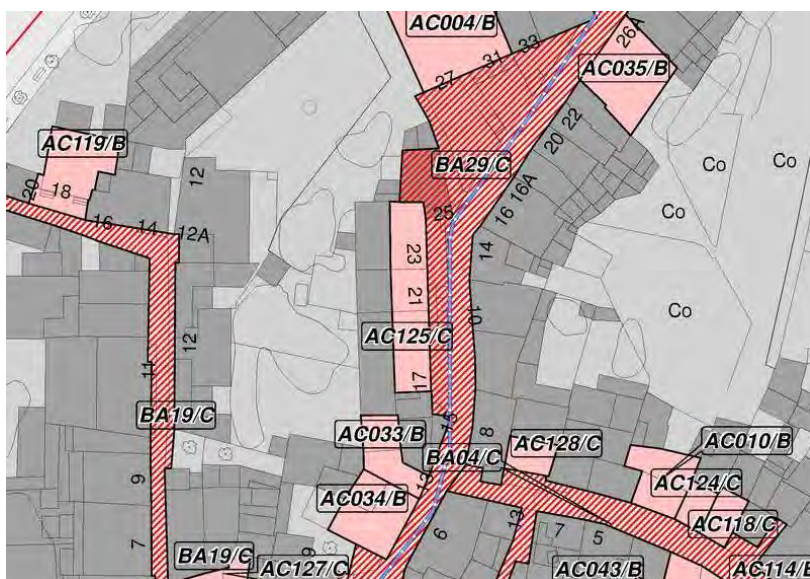
ELEMENTS MÉS DESTACATS A CONSERVAR:

Zona de protecció

Sense zona de protecció.

Identificació espacial Xucla, Can Toni Majorala, Can Pere Punyetes, Ca l'Artanenca CODI:**AC125/C**

| | |
|------------------------|----------------------------------|
| MUNICIPI: | Valldemossa |
| NUCLI/ÀREA: | Valldemossa |
| CARRER/PLAÇA /CAMI: | Carrer Rei Sanç, 17-19- 21-23 |
| PARCELA: | |
| POLIGON: | |
| U.T.M. - X: | 467645,8 |
| U.T.M. - Y: | 4395733,04 |
| URBÀ/RUSTIC: | URBÀ |
| PLANOL: | SU01-02-03-4 |
| ESCALA: | 1/1000 |



REF.CADASTRAL:

Identificació de l'element

| | |
|-----------------------|--|
| DENOMINACIÓ | Can Feliu Xucla, Can Toni Majorala, Can Pere Punyetes, Ca l'Artanenca |
| CATEGORIA | Arquitectura Civil |
| TIPOLOGIA: | Conjunt de cases entre mitgeres |
| ÚS: | Residencial |
| CRONOLOGIA: | Edat mitjana-moderna |
| AUTORIA | Desconeguda |
| ESTIL O ADSCRIPCIÓ | Arquitectura tradicional |



Descripció de l'element a, Can Toni Majorala, Can Pere Punyetes, Ca l'Artanenca CODI:**AC125/C**

El conjunt de cases situades al carrer Rei Sanç, formades pels números 17, 19, 21, 23 està situat després d'una carrera empedrada escalonada separada del carrer pel desnivell que es crea entre els dos. Alguns esgraons el salven i junt a la barana de fusta que limita el carrer, contibueixen a crear un valor ambiental destacable. Totes les cases, situades entre mitgeres, compten amb planta baixa i pis, seguint el mateix esquema general. Entre elles varien però els acabats de les façanes, amb distints tipus de pedra en verd i algun detall en pedrolí incrustat. Els accessos es fan en forma de portal de mig punt amb branques i dovelles de pedra, excepte en el número 17, amb una obertura d'accés allindanada. Es troben decorades amb les típiques rejoltes de la Beata. Junt a cada portal es situa una finestra recercada i amb ampit, excepte en el número 23, que exemplifica l'estructura bàsica de la casa medieval, amb l'única obertura del portal principal protagonitzant l'estret trast de la planta baixa. El número 17A compta amb un pujador per a bisites, a la dreta el portal. Al primer pis les finestres, de petites dimensions, es troben també recercades amb pedra o referits i normalment compten amb ampitadors. Totes les cases es troben unificades per un mateix nivell de teulada, que li atorga una imatge de certa continuïtat.

BIBLIOGRAFIA I FONTS: Estrades, D, "El nom de les cases de Valldemossa", Miramar, 46, 2001, Plecs de Cultura Popular XI, Els malnoms (2), p. LVI

Estat de conservació

| | | | | |
|-------------|---------------------------------|-----------|---------------------------------|--|
| ENTORN: | <input type="text" value="BO"/> | COBERTES: | <input type="text" value="BO"/> | |
| VOLUMETRIA: | <input type="text" value="BO"/> | INTERIOR: | <input type="text"/> | |
| ESTRUCTURA: | <input type="text" value="BO"/> | JARDINS: | <input type="text"/> | |
| FAÇANA: | <input type="text" value="BO"/> | ALTRES: | <input type="text"/> | |

Protecció de l'element

NIVELL DE PROTECCIÓ: **C** **USOS PERMESO** Segons el règim d'usos establert a les Normes Subsidiàries

PROTECCIÓ LEGAL ESPECÍFICA: Sense protecció legal específica

DIRECTRIUS D'INTERVENCIÓ: Admissibles: les permeses a l'article 11 de les Normes
Preferents: Eliminar els cablejats de totes les façanes, restaurar els referits malmesos, eliminar els pegats de cement en la pedra en verd, unificar les portetes per a instal·lacions d'aigua i electricitat, substituir les canonades de plàstic per altres de materials adients

ELEMENTS MÉS DESTACATS A CONSERVAR: Carrera empedrada, pujador

Zona de protecció

Sense zona de protecció.

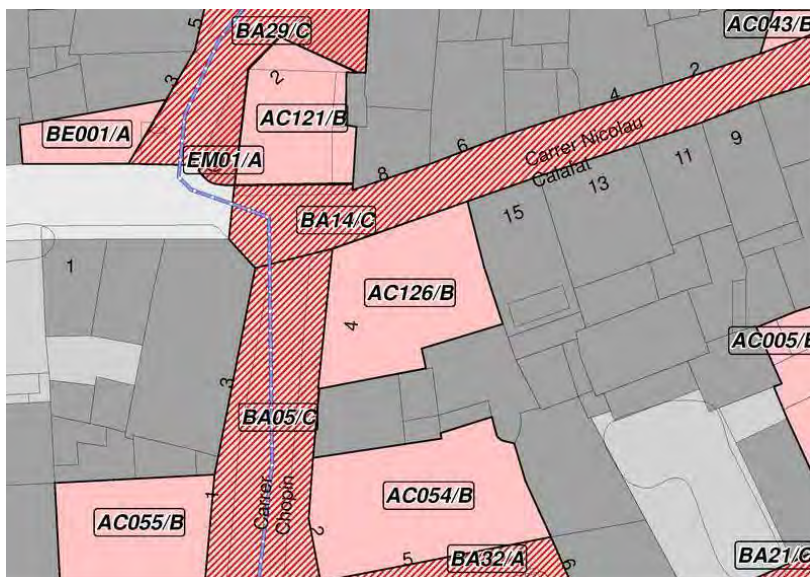
Identificació espacial

Can Garrit, Cas Vicari

CODI:

AC126/B

| | |
|------------------------|------------------|
| MUNICIPI: | Valldemossa |
| NUCLI/ÀREA: | Valldemossa |
| CARRER/PLAÇA /CAMI: | Carrer Chopin, 4 |
| PARCELA: | |
| POLIGON: | |
| U.T.M. - X: | 467647,73 |
| U.T.M. - Y: | 4395662,17 |
| URBÀ/RUSTIC: | URBÀ |
| PLANOL: | SU03 |
| ESCALA: | 1/1000 |



REF.CADASTRAL:

Identificació de l'element

| | |
|-----------------------|-----------------------------|
| DENOMINACIÓ | Can Garrit, Cas Vicari |
| CATEGORIA | Arquitectura Civil |
| TIPOLOGIA: | Casa vilatana |
| ÚS: | Residencial |
| CRONOLOGIA: | Segle XIX-XX |
| AUTORIA | Desconeguda |
| ESTIL O ADSCRIPCIÓ | Arquitectura tradicional |



Descripció de l'element

Can Garrit, Cas Vicari CODI:

AC126/B

Casa vilatana en cantonera a doble vessant, que compta amb planta baixa, pis i porxo. A ella s'accedeix per una carrera escalonada de pedra, que presenta un muret adossat a la façana per continuar a partir d'aquest en un empedrat pla, seguint el desnivell del terreny. Compta amb façanes de pedra verda i cantoneres escairades de pedra. La façana principal, situada al carrer Jovellanos té el portal principal descentrat, format per un arc de mig punt amb brancals i dovelles de pedra, molt desenvolupades i la típica retjoleta de la Beata. Al costat hi ha un finestró esplandit recercat de pedra i una cotxeria acabada amb arc rebaixat també recercat de pedra. El pis superior presenta tres finestres aliniades amb les obertures inferiors, també recercades de pedra i amb ampits. El nivell del porxo presenta també tres finestrons aliniats amb els buits de baix, acabats de forma similar a les obertures inferiors. Una cornisa de pedra remata el conjunt, donant pas a un original frontó que es crea amb les dues aigües de la teulada. La façana lateral presenta també tres nivells d'obertures, amb finestrons esplandits i recercats de pedra en el pis inferior, una línia d'impostes sobre la qual es troben les finestres allargades de la primera planta, amb ampits i recercats de pedra i finalment petits finestrons baix la teulada. Aquesta està coberta de teules tradicionals. Tota l'edificació està protagonitzada per l'axialitat i l'ordenació vertical dels seus buits.

BIBLIOGRAFIA I FONTS:

Estrades Calafat, D, "El nom de les cases de Valldemossa", Miramar, 46, 2001, Plecs de Cultura Popular XI, Els malnoms (2), p. XLII.

Estat de conservació

| | | | | |
|-------------|---------------------------------|-----------|---------------------------------|--|
| ENTORN: | <input type="text" value="BO"/> | COBERTES: | <input type="text" value="BO"/> | |
| VOLUMETRIA: | <input type="text" value="BO"/> | INTERIOR: | <input type="text"/> | |
| ESTRUCTURA: | <input type="text" value="BO"/> | JARDINS: | <input type="text"/> | |
| FAÇANA: | <input type="text" value="BO"/> | ALTRES: | <input type="text"/> | |

Protecció de l'element

NIVELL DE PROTECCIÓ: **B** USOS PERMESO Segons el règim d'usos establert a les Normes Subsidiàries

PROTECCIÓ LEGAL ESPECÍFICA: Sense protecció legal específica

DIRECTRIUS D'INTERVENCIÓ: Admissibles: les permeses a l'article 10 de les Normes
Preferents: Eliminar els cablejats de la façana

ELEMENTS MÉS DESTACATS A CONSERVAR: Carrera junt a la casa

Zona de protecció

Sense zona de protecció.

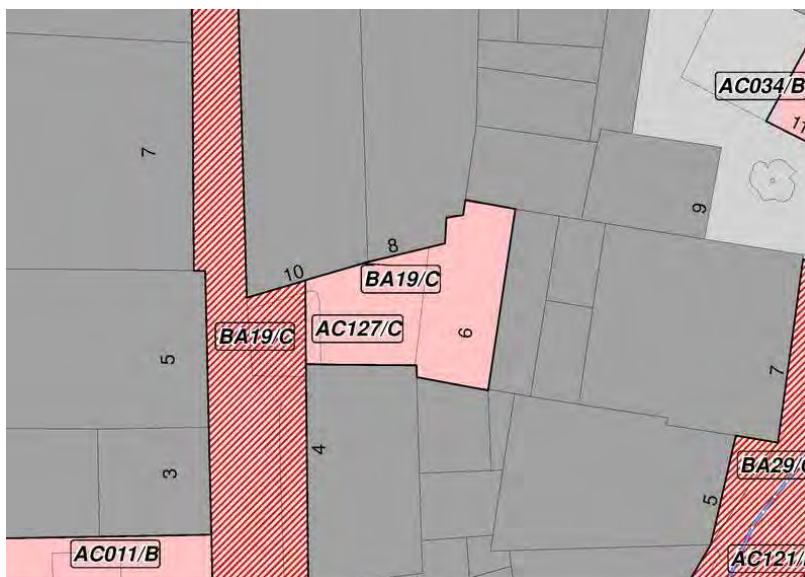
Identificació espacial

Carrer Canonge, 6

CODI:

AC127/C

| | |
|------------------------|-------------------|
| MUNICIPI: | Valldemossa |
| NUCLI/ÀREA: | |
| CARRER/PLAÇA /CAMI: | Carrer Canonge, 6 |
| PARCELA: | |
| POLIGON: | |
| U.T.M. - X: | 467618,72 |
| U.T.M. - Y: | 4395691,72 |
| URBÀ/RUSTIC: | URBÀ |
| PLANOL: | SU03 |
| ESCALA: | 1/1000 |



REF.CADASTRAL:

Identificació de l'element

| | |
|-----------------------|-----------------------------|
| DENOMINACIÓ | Carrer Canonge, 6 |
| CATEGORIA | Arquitectura Civil |
| TIPOLOGIA: | Casa vilatana |
| ÚS: | Residencial |
| CRONOLOGIA: | Desconeguda |
| AUTORIA | Desconeguda |
| ESTIL O ADSCRIPCIÓ | Arquitectura tradicional |



Descripció de l'element**Carrer Canonge, 6 CODI:****AC127/C**

Casa vilatana entre mitgeres amb planta baixa i pis, d'un sol aiguavés. S'hi accedeix després d'una placeta escalonada de pedra, presidida per la seva façana. Aquesta es presenta completament referida de blanc. La planta baixa està protagonitzada pel portal d'entrada descentrat, al qual s'accedeix després d'un escaló de pedra. Té forma d'arc de mig punt i està resolt amb brancals i dovelles de pedra. Conserva les portes de fusta i dues refoletes de la Beata. A la dreta hi ha una finestra allindanada també recercada de pedra i amb ampit. Al pis superior hi ha dues finestres allindanades, recercades amb color sobre el blanc del referit i amb ampits. La casa es cobreix amb teula tradicional.

BIBLIOGRAFIA I FONTS:**Estat de conservació**

ENTORN:

BO

COBERTES

BO

VOLUMETRIA

BO

INTERIOR

ESTRUCTURA:

BO

JARDINS:

FAÇANA:

REGULAR

ALTRES:

Protecció de l'elementNIVELL DE PROTECCIÓ: **C**

USOS PERMESO

Segons el règim d'usos establert a les Normes Subsidiàries

PROTECCIÓ LEGAL ESPECÍFICA:

Sense protecció legal específica

DIRECTRIUS D'INTERVENCIÓ:

Admissibles: les permeses a l'article 11 de les Normes

Preferents: Eliminar els cablejats de la façana, restituir el referit original, que es troba en mal estat.

ELEMENTS MÉS DESTACATS A CONSERVAR:

Elements fonamentals que configuren la façana i referit.

Zona de protecció

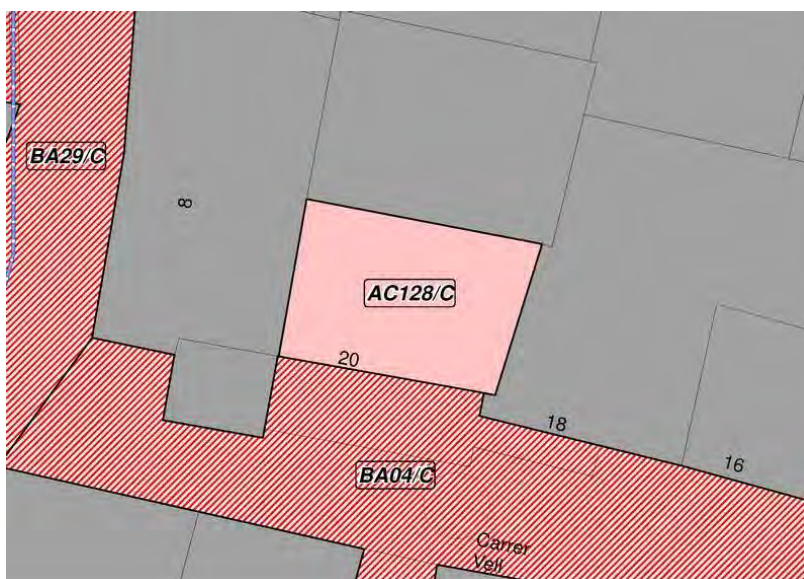
Sense zona de protecció.

Identificació espacial

Cas Sastre, Can Mateu Pepa CODI:

AC128/C

| | |
|------------------------|-----------------|
| MUNICIPI: | Valldemossa |
| NUCLI/ÀREA: | Valldemossa |
| CARRER/PLAÇA /CAMI: | Carrer Vell, 20 |
| PARCELA: | |
| POLIGON: | |
| U.T.M. - X: | 467663,04 |
| U.T.M. - Y: | 4395710,3 |
| URBÀ/RUSTIC: | URBÀ |
| PLANOL: | SU03 |
| ESCALA: | 1/1000 |



REF.CADASTRAL:

Identificació de l'element

| | |
|-----------------------|-----------------------------|
| DENOMINACIÓ | Cas Sastre, Can Mateu Pepa |
| CATEGORIA | Arquitectura Civil |
| TIPOLOGIA: | Casa vilatana |
| ÚS: | Residencial |
| CRONOLOGIA: | Segle XX |
| AUTORIA | Desconeguda |
| ESTIL O ADSCRIPCIÓ | Arquitectura tradicional |



Descripció de l'element**Cas Sastre, Can Mateu Pepa**

CODI:

AC128/C

Casa urbana entre mitgeres, ubicada darrera una carrera de pedra que s'eleva mitjançant un escaló per sobre el nivell del carrer. La façana presenta una concepció axial i una distribució distinta a l'arquitectura tradicional de la Vila, més propera a la casa tradicional ciutadana. La façana està resolta en pedra en verd i compta amb planta baixa i dos pisos. El pis inferior està protagonitzat per l'accés principal en forma de portal allindanat de pedra amb pilastres i capitells rectangulars als brancals. A cada costat s'obre un portal també allindanat fet de pedra i tancat amb reixes balconeres de ferro forjat. El conjunt d'obertures protagonitza la totalitat del pany inferior. El portal principal es troba culminat per un rellotge de sol quadrat. Al primer pis s'obren dues finestres idèntiques, amb brancals i ampits de pedra. El pis superior, dedicat al porxo, s'obre a l'exterior mitjançant la típica successió de columnetes poligonals amb capitells troncocònics que sustenten una cornisa molt desenvolupada, de fusta, que aguanta la teulada.

BIBLIOGRAFIA I FONTS:

Estrades, D, "El nom de les cases de Valldemossa", Miramar, 46, 2001, Plecs de Cultura Popular XI, Els malnoms (2), p. LIX

Estat de conservació

| | | | | |
|-------------|---------------------------------|-----------|---------------------------------|--|
| ENTORN: | <input type="text" value="BO"/> | COBERTES: | <input type="text" value="BO"/> | |
| VOLUMETRIA: | <input type="text" value="BO"/> | INTERIOR: | <input type="text"/> | |
| ESTRUCTURA: | <input type="text" value="BO"/> | JARDINS: | <input type="text"/> | |
| FAÇANA: | <input type="text" value="BO"/> | ALTRES: | <input type="text"/> | |

Protecció de l'element

NIVELL DE PROTECCIÓ: **C** USOS PERMESO: Segons el règim d'usos establert a les Normes Subsidiàries

PROTECCIÓ LEGAL ESPECÍFICA: Sense protecció legal específica

DIRECTRIUS D'INTERVENCIÓ: Admissibles: les permeses a l'article 11 de les Normes
Preferents: Eliminar els cablejats de la façana

ELEMENTS MÉS DESTACATS A CONSERVAR: Carrera empedrada, rellotge de sol

Zona de protecció

Sense zona de protecció.

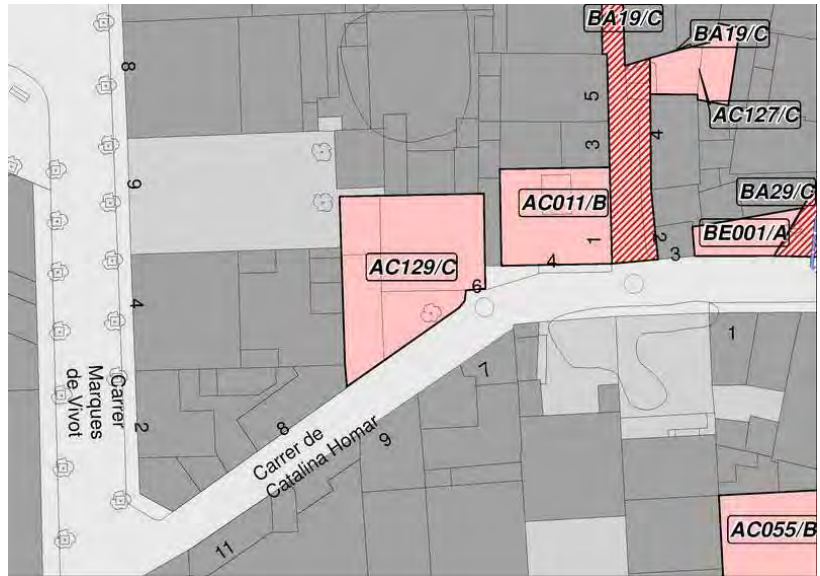
Identificació espacial

Casa de l'hort des Cós

CODI:

AC129/C

| | |
|------------------------|-----------------------------------|
| MUNICIPI: | Valldemossa |
| NUCLI/ÀREA: | Valldemossa |
| CARRER/PLAÇA /CAMI: | Carrer de Catalina Homar, 6-6A |
| PARCELA: | |
| POLIGON: | |
| U.T.M. - X: | 467588,52 |
| U.T.M. - Y: | 4395671,1 |
| URBÀ/RUSTIC: | URBÀ |
| PLANOL: | SU03 |
| ESCALA: | 1/1000 |



REF.CADASTRAL:

Identificació de l'element

| | |
|-----------------------|--------------------------|
| DENOMINACIÓ | Casa de l'hort des Cós |
| CATEGORIA | Arquitectura Civil |
| TIPOLOGIA: | Casa vilatana |
| ÚS: | Residencial |
| CRONOLOGIA: | Segle XIX-XX |
| AUTORIA | Desconeguda |
| ESTIL O ADSCRIPCIÓ | Arquitectura tradicional |



Descripció de l'element

Casa de l'hort des Cós CODI:

AC129/C

Casa vilatana en cantonera, amb planta baixa i pis. Es troba precedida per un jardí tancat amb un muret de pedra, ferro i fusta i un pati annex. La façana principal és de pedra verda i cantoneres escairades. Mostra l'accés principal descentrat, en forma d'arc de mig punt, amb brancals i dovelles de pedra. A la dreta d'obre un altre accés allindanat i sense recercats. A l'esquerra una finestra amb ampit. El pis superior està protagonitzat per dues finestres recercades de pedra amb decoracions incises i ampits. La façana lliure cap al pati presenta un acabat de pedra en verd distint a la principal, dues finestres recercades de pedra al nivell inferior i una més petita al pis superior, separada de les anterior per una faixa decorativa. Presenta una teulada a dues aigües, de teula tradicional.

BIBLIOGRAFIA I FONTS:

Estaràs Estaràs, R, "El nom de les cases de Valldemossa", Miramar, 46, 2001, Plecs de Cultura Popular XI, Els malnoms (2), p. XL

Estat de conservació

| | | | | |
|-------------|---------------------------------|-----------|---------------------------------|--|
| ENTORN: | <input type="text" value="BO"/> | COBERTES: | <input type="text" value="BO"/> | |
| VOLUMETRIA: | <input type="text" value="BO"/> | INTERIOR: | <input type="text"/> | |
| ESTRUCTURA: | <input type="text" value="BO"/> | JARDINS: | <input type="text"/> | |
| FAÇANA: | <input type="text" value="BO"/> | ALTRES: | <input type="text"/> | |

Protecció de l'element

NIVELL DE PROTECCIÓ: **C** USOS PERMESO: Segons el règim d'usos establert a les Normes Subsidiàries

PROTECCIÓ LEGAL ESPECÍFICA: Sense protecció legal específica

DIRECTRIUS D'INTERVENCIÓ: Admissibles: les permeses a l'article 11 de les Normes
Preferents: Eliminar els cablejats de la façana

ELEMENTS MÉS DESTACATS A CONSERVAR: Jardinet situat front a la casa

Zona de protecció

Sense zona de protecció.

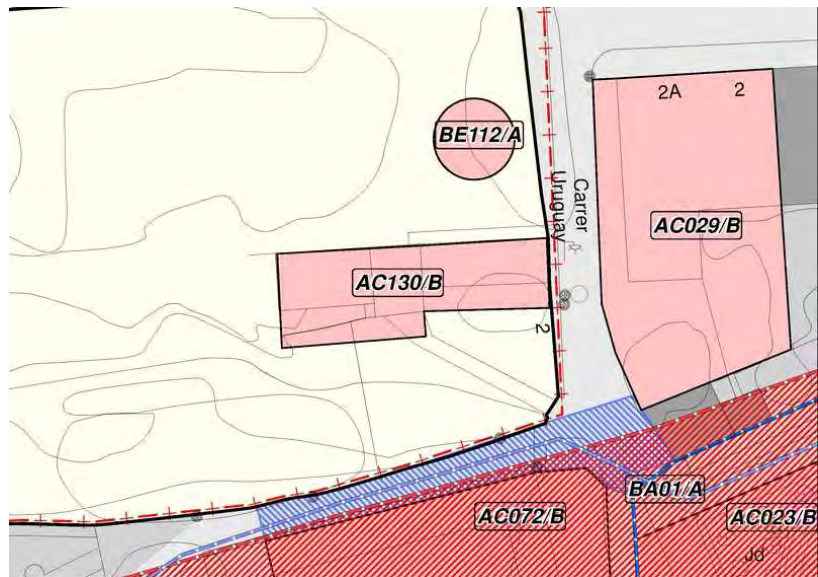
Identificació espacial

Caseta de Son Mossènyer

CODI:

AC130/B

| | |
|------------------------|-------------------|
| MUNICIPI: | Valldemossa |
| NUCLI/ÀREA: | Valldemossa |
| CARRER/PLAÇA /CAMI: | Carrer Uruguay, 2 |
| PARCELA: | |
| POLIGON: | |
| U.T.M. - X: | 467489,69 |
| U.T.M. - Y: | 4395587,79 |
| URBÀ/RUSTIC: | URBÀ |
| PLANOL: | SU03 |
| ESCALA: | 1/1000 |



REF.CADASTRAL:

Identificació de l'element

| | |
|-----------------------|-----------------------------|
| DENOMINACIÓ | Caseta de Son Mossènyer |
| CATEGORIA | Arquitectura Civil |
| TIPOLOGIA: | Casa vilatana |
| ÚS: | Residencial |
| CRONOLOGIA: | Segle XX |
| AUTORIA | Desconeguda |
| ESTIL O ADSCRIPCIÓ | Arquitectura tradicional |



Descripció de l'element

Caseta de Son Mossènver CODI:

AC130/B

Conjunt de casa, sínia i safareig situat dins una tanca de pedra seca amb eskena d'ase que discorr entre l'Avinguda Arxiduc Lluís Salvador i el carrer Uruguay. A aquest darrer carrer s'obren dos portells. El primer, fet de lloses de márès i barreres de fusta, dóna accés a la sínia. El segon, de pedra verda i barrera de ferro constitueix l'entrada principal. Des d'aquest parteix la carrera de lloses de pedra que arriba a la casa i hi accedeix mitjançant escalons semicirculars per devall un emparrat adossat. La casa, de tipologia vilatana, té només planta baixa i teulada a dues aigües, coberta amb teula tradicional i compta amb dos fumerals de distintes tipologies. Es troba referida de groc excepte en el recercat de les obertures, que sempre és blanc. El portal d'accés i el posterior, de sortida al jardí són allindanats, mentre les finestres distribuïdes regularment en les distintes façanes compten amb ampits. La façana que dóna al carrer mostra l'existència d'un nivell soterrani amb algunes obertures quadrades i es troba adossada a un safareig de pedra. Junt a aquest hi ha la sínia, actualment coberta de vegetació.

BIBLIOGRAFIA I FONTS:**Estat de conservació**

| | | | |
|-------------|----|-----------|---------|
| ENTORN: | BO | COBERTES: | BO |
| VOLUMETRIA: | BO | INTERIOR: | BO |
| ESTRUCTURA: | BO | JARDINS: | BO |
| FAÇANA: | BO | ALTRES: | REGULAR |

Protecció de l'element

NIVELL DE PROTECCIÓ: **B** USOS PERMESO Segons el règim d'usos establert a les Normes Subsidiàries

PROTECCIÓ LEGAL ESPECÍFICA: Sense protecció legal específica

DIRECTRIUS D'INTERVENCIÓ: Admissibles: les permeses a l'article 10 de les Normes
Preferents: Reparar el referit de les façanes, eliminar els cablejats de les façanes, substituir les canalitzacions de plàstic per altres de materials tradicionals

ELEMENTS MÉS DESTACATS A CONSERVAR: Sínia i safareig, tanca, carrera fins a la casa

Zona de protecció

Sense zona de protecció.

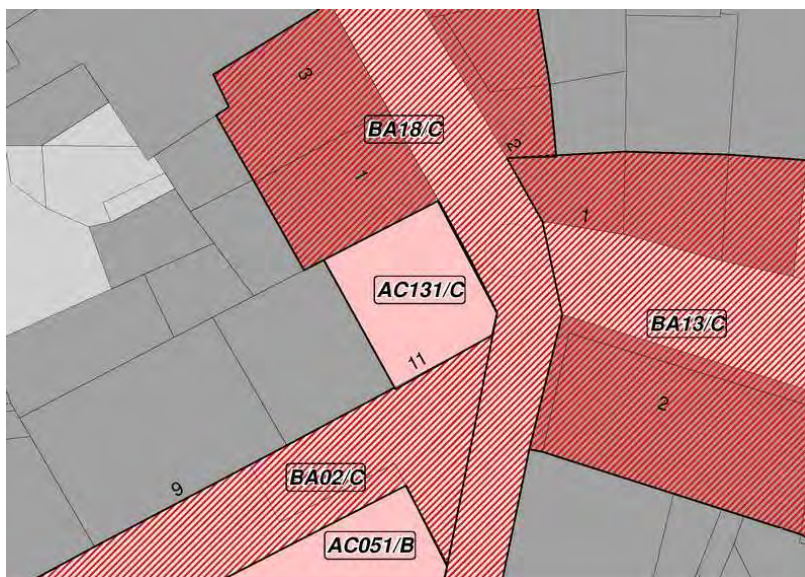
Identificació espacial

Es cantó des monjo, Ca na Bet

CODI:

AC131/C

| | |
|------------------------|-------------------------------|
| MUNICIPI: | Valldemossa |
| NUCLI/ÀREA: | Valldemossa |
| CARRER/PLAÇA /CAMI: | Carrer Bartomeu Torres, 11 |
| PARCELA: | |
| POLIGON: | |
| U.T.M. - X: | 467838,4 |
| U.T.M. - Y: | 4395732,37 |
| URBÀ/RÚSTIC: | RÚSTIC |
| PLANOL: | SU04 |
| ESCALA: | 1/5000 |



REF.CADASTRAL:

Identificació de l'element

| | |
|-----------------------|----------------------------------|
| DENOMINACIÓ | Es cantó des monjo, Ca na Bet |
| CATEGORIA | Arquitectura Civil |
| TIPOLOGIA: | Casa vilatana entre mitgeres |
| ÚS: | Residencial |
| CRONOLOGIA: | Desconeguda |
| AUTORIA | Desconeguda |
| ESTIL O ADSCRIPCIÓ | Arquitectura tradicional |



Descripció de l'element**Es cantó des monjo, Ca na Bet CODI:****AC131/C**

Casa vilatana en cantonera situada sobre dos esglaons de pedra per salvar el desnivell del terreny del carrer. Presenta planta baixa i pis. Les façanes estan resoltes amb pedra en verd, coberta per un referit de pedrolí incrustat que s'ha perdut parcialment. Presenta la cantonera arrodonida i acabada en pedra tallada. La façana principal, al carrer de Bartomeu músic està protagonitzada al pis inferior per un portal allindanat, amb brancals de pedra que culminen amb llindar curvilini. A l'esquerra hi ha una finestra oberta sobre el mur, sense brancals ni ampit. Al primer pis dos finestrons, també oberts directament sobre el referit, es situen més o menys en línia amb les obertures inferiors. La façana del carrer de les Filoses està protagonitzada per la pedra en verd amb mínimes restes de referit. Hi ha només una finestra allargada al pis inferior. La casa, amb un aiguavés, es culmina amb teula tradicional, amb doble filera de teules.

La casa ha estat utilitzada com a magatzem de l'Hotel de l'artista, com a bar i com a vivenda.

BIBLIOGRAFIA I FONTS:

N. Estaràs King, "El nom de les cases de Valldemossa", Miramar, 46, 2001, Plecs de Cultura Popular XI, Els malnoms (2), p. LIII

Estat de conservació

| | | | | |
|-------------|---------------------------------|-----------|---------------------------------|--|
| ENTORN: | <input type="text" value="BO"/> | COBERTES: | <input type="text" value="BO"/> | |
| VOLUMETRIA: | <input type="text" value="BO"/> | INTERIOR: | <input type="text"/> | |
| ESTRUCTURA: | <input type="text" value="BO"/> | JARDINS: | <input type="text"/> | |
| FAÇANA: | <input type="text" value="BO"/> | ALTRES: | <input type="text"/> | |

Protecció de l'element

NIVELL DE PROTECCIÓ: **C** **USOS PERMESO** Segons el règim d'usos establert a les Normes Subsidiàries

PROTECCIÓ LEGAL ESPECÍFICA: Sense protecció legal específica

DIRECTRIUS D'INTERVENCIÓ: Admissibles: les permeses a l'article 11 de les Normes
Preferents: Eliminar els cablejats de la façana, restituir el referit original i eliminar els pegats de cement que s'observen.

ELEMENTS MÉS DESTACATS A CONSERVAR: Elements fonamentals que configuren la façana i referit de pedrolí incrustat.

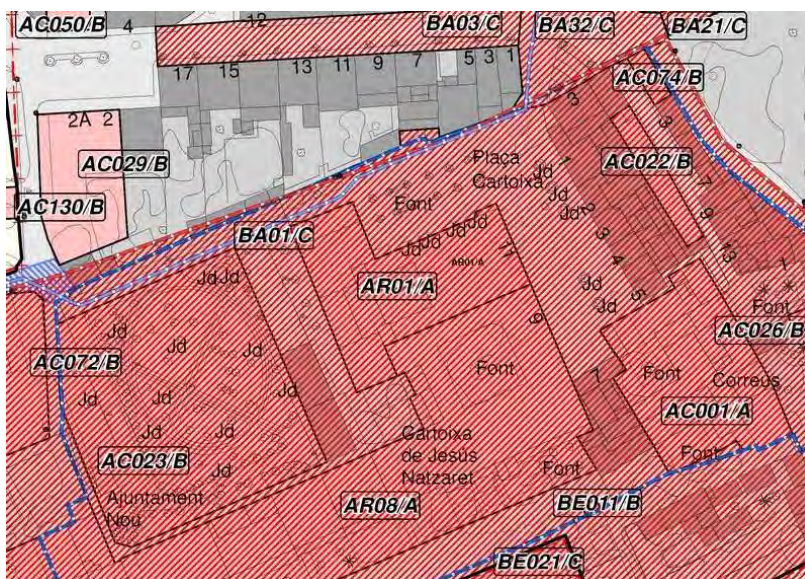
Zona de protecció

Sense zona de protecció.

Identificació espacial **AR01/A**

Església, capelles i sala capitular - Cartoixa CODI:

| | |
|------------------------|------------------------------|
| MUNICIPI: | Valldemossa |
| NUCLI/ÀREA: | |
| CARRER/PLAÇA /CAMI: | Plaça de la Cartoixa, s/n |
| PARCELA: | |
| POLIGON: | |
| U.T.M. - X: | 467602,43 |
| U.T.M. - Y: | 4395569,65 |
| URBÀ/RUSTIC: | URBÀ |
| PLANOL: | SU03 |
| ESCALA: | 1/1000 |



REF.CADASTRAL: 7657015DD6975N

Identificació de l'element

| | |
|-----------------------|--|
| DENOMINACIÓ | Església, capelles i sala capitular - Cartoixa |
| CATEGORIA | Arquitectura Religiosa |
| TIPOLOGIA: | Església |
| ÚS: | Religiós. Museístic |
| CRONOLOGIA: | Segles XVIII-XIX |
| AUTORIA | Autors diversos |
| ESTIL O ADSCRIPCIÓ | Neoclassicisme |



Descripció de l'element**Església, capelles i sala capitular - Cartoixa**

CODI:

AR01/A

L'església (1812) constitueix un original exemple d'arquitectura barroca a Mallorca, amb planta de creu llatina i cúpula sobre el creuer, capelles laterals ocultes darrere del cor, capella del sagrari darrera l'altar major, sagristia, campanar i capella del Roser en els laterals.

Està protagonitzada a l'exterior per una façana amb el portal major inacabat, parcialment referida i culminada per un frontó triangular amb un òcul flanquejat per dues finestres i coronada per una creu. Fou projectada per fra Miquel de Petra. Devia connectar a cada costat amb un claustre de capelles, dels que solament es va fer el claustre de les Murteres. A l'altre costat, els murs es veuen acabats en pedra verda. Sobre els peus s'aixeca el característic campanar cobert de rajoles verdes, junt a l'altra torre, inacabada. L'interior, decorat en llenguatge classicista compta amb un enrajolat ceràmic disposat entre faixes de pedra negra, col·locat al segle XIX part del qual fou fet per Cartoixa, que a l'alçada del creuer crea una gran estrella baix la cúpula. Les parets estan decorades amb grans pilastres d'ordre corinti que marquen la planta del temple i cada un dels quatre trams d'aquest. Aquests elements i el seu acabat estucat foren obra de Jacinto Cocchi. Els murs estan decorats amb un cicle del Roser de Fra Joaquim Juncosa (segle XVII). Les voltes i la cúpula, amb pintures que representen la vida de Maria, realitzades per fra Manuel Bayeu (principis del segle XIX). El presbiteri s'eleva mitjançant uns escalons de pedra. El retaule major es obra de Pere Joan Mateu i Adrià Ferran feu les escultures dels sants, dues de les quals són còpies. El mobiliari separa en dues zones la part dels pares i la dels germans, amb un cadirat realitzat també per Adrià Ferran, que compta amb pintures de Guillem Torres. A més la sagristia, la capella del Santíssim i la capella del Roser conserven encara la seva arquitectura interior tardobarroca intacta, amb una rajoleria realitzada a la Cartoixa, òculs i una diversitat de voltes de gran puresa i originalitat. També custodien un conjunt de retaules, pintures i peces litúrgiques cartoixanes de gran interès. Junt a aquest conjunt es troba la sala capitular, avui sala d'exposicions, que conserva a l'interior les cobertes i els òculs propis de la mateixa època. En definitiva església, capelles i sala capitular ostenten una gran unitat estilística, i constitueixen una mostra molt rellevant d'arquitectura monacal que marcà influències en el context mallorquí entre finals del segle XVIII i principis del XIX. Les pintures murals de l'església foren restaurades durant la segona meitat del segle XX i posteriorment s'ha realitzat la restauració de les façanes, les cobertes i el campanar. Fa dos anys s'obrí la porta principal, que romania tapiada probablement des de la desamortització per no estar acabada.

BIBLIOGRAFIA I FONTS:

Bauçà de Mirabò, C: 2004, 395-409, Bauçà de Mirabò, C: 2008; Barlés, E: 2003, 139-168; Ramis de Aireflor, J. et al, 1973; Llorens, A, 1929; Alonso, A, 1971, 115-131.

Estat de conservació

| | | | |
|-------------|--------------------------------------|-----------|--------------------------------------|
| ENTORN: | <input type="text" value="BO"/> | COBERTES: | <input type="text" value="BO"/> |
| VOLUMETRIA: | <input type="text" value="BO"/> | INTERIOR: | <input type="text" value="REGULAR"/> |
| ESTRUCTURA: | <input type="text" value="REGULAR"/> | JARDINS: | <input type="text"/> |
| FAÇANA: | <input type="text" value="REGULAR"/> | ALTRES: | <input type="text"/> |

Protecció de l'element

NIVELL DE PROTECCIÓ: **A** USOS PERMESO Segons el règim d'usos establert a les Normes Subsidiàries

PROTECCIÓ LEGAL ESPECÍFICA: Inclòs al BIC Conjunt Històric de Cartoixa. Decret de 8 de juliol de 1971 (BOE núm. 179, de 28 de juliol).

DIRECTRIUS D'INTERVENCIÓ: Admissibles: les permeses a l'article 9 de les Normes. Preservació íntegra del bé protegit; únicament s'admetran obres de conservació i restauració que no comportin la modificació en la seva estructura, distribució i acabats. Preferents: Resulta indispensable eliminar les instal·lacions alienes a l'edifici com elements d'il·luminació i cablejats que afecten la façana. És recomenable una restauració dels referits originals allà on existeixen, tant en la façana principal com en les torres. A l'interior s'observen crulls en els murs que s'han de revisar i és necessària una restauració dels estucats, així com de tots els paviments ceràmics de l'església i capelles, en perill de desaparèixer. També requereixen esser restaurats els dos medallons estucats de Jacinto Cocchi. La capella del Sagrari, així com la sagristia i la del Roser requereixen una restauració a fi d'eliminar les humitats existents que afecten murs i voltes.

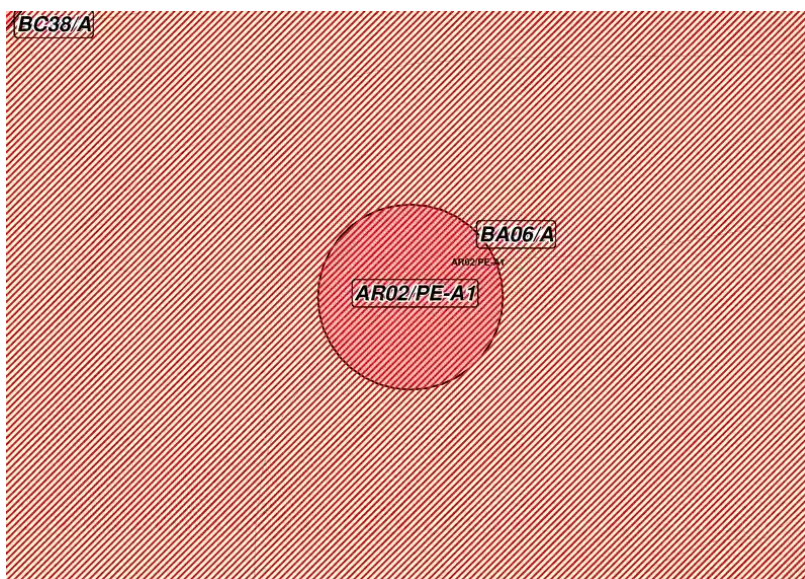
ELEMENTS MÉS DESTACATS A CONSERVAR: Paviment de rajoles, cor dels pares i dels germans amb els seus retaules, retaule major, pintures murals, estucats i relleus de Jacinto Cocchi, cicle pictòric de fra Joaquim Juncosa.

Zona de protecció

Sense zona de protecció.

Identificació espacial **Capella des Puig des Verger** CODI: **AR02/PE-A1**

| | |
|------------------------|-------------|
| MUNICIPI: | Valldemossa |
| NUCLI/ÀREA: | |
| CARRER/PLAÇA /CAMI: | |
| PARCELA: | 2 |
| POLIGON: | 3 |
| U.T.M. - X: | 467030,3 |
| U.T.M. - Y: | 4398329,7 |
| URBÀ/RUSTIC: | RÚSTIC |
| PLANOL: | SR01 |
| ESCALA: | 1/5000 |



REF.CADASTRAL: 07063A00300002

Identificació de l'element

| | |
|-----------------------|-----------------------------|
| DENOMINACIÓ | Capella des Puig des Verger |
| CATEGORIA | Arquitectura Religiosa |
| TIPOLOGIA: | Capella-mirador |
| ÚS: | Devocional |
| CRONOLOGIA: | Segle XIX, 1876 |
| AUTORIA | Pere Fiol |
| ESTIL O ADSCRIPCIÓ | Neoàrab |



Descripció de l'element**Capella des Puig des Verger**

CODI:

AR02/PE-A1

Capella situada part damunt ca Madò Pilla, dins l'alzinar.

Capella de planta quadrada, de volumetria lleugerament troncopiramidal, coberta de cúpula. Està situada sobre un basament quadrat de pedra en sec. Les parets són de pedra en verd, amb les cantonades i vans de carreu de marès. El portal d'ingrés, amb una escala d'accés, se situa al costat S-E. A cada façana lateral apareix una finestra. Totes les obertures són d'arc de ferradura. Les façanes estan aterracades i referides amb emblanquinat, a excepció dels vans i cantonades on es deixa una faixa que permet veure el carreu. A l'interior es deixa el marès vist. Hi ha una fornícula, al mur oposat a l'ingrés, també amb d'arc de ferradura. La cúpula és que cobreix l'espai central és de mitja taronja.

BIBLIOGRAFIA I FONTS:

CAÑELLAS SERRANO, 1997, 167-170; ARXIDUC, 1990, 42, 62 i 86; ROSSELLÓ, 1910, 51.

Estat de conservació

| | | | | |
|-------------|--------------------------------------|-----------|--------------------------------------|---|
| ENTORN: | <input type="text" value="BO"/> | COBERTES: | <input type="text" value="REGULAR"/> | Ha desaparegut la decoració interior que esmenta l'Arxiduc com és el cas de les rajoles. Ha desaparegut l'ornamentació que coronava la cúpula. El referit està crullat en deterinats indrets. |
| VOLUMETRIA: | <input type="text" value="REGULAR"/> | INTERIOR: | <input type="text" value="DOLENT"/> | |
| ESTRUCTURA: | <input type="text" value="REGULAR"/> | JARDINS: | <input type="text"/> | |
| FAÇANA: | <input type="text" value="REGULAR"/> | ALTRES: | <input type="text"/> | |

Protecció de l'element

NIVELL DE PROTECCIÓ: **PE-A1** USOS PERMESO

PROTECCIÓ LEGAL ESPECÍFICA:

DIRECTRIUS D'INTERVENCIÓ:

ELEMENTS MÉS DESTACATS A CONSERVAR:

Zona de protecció

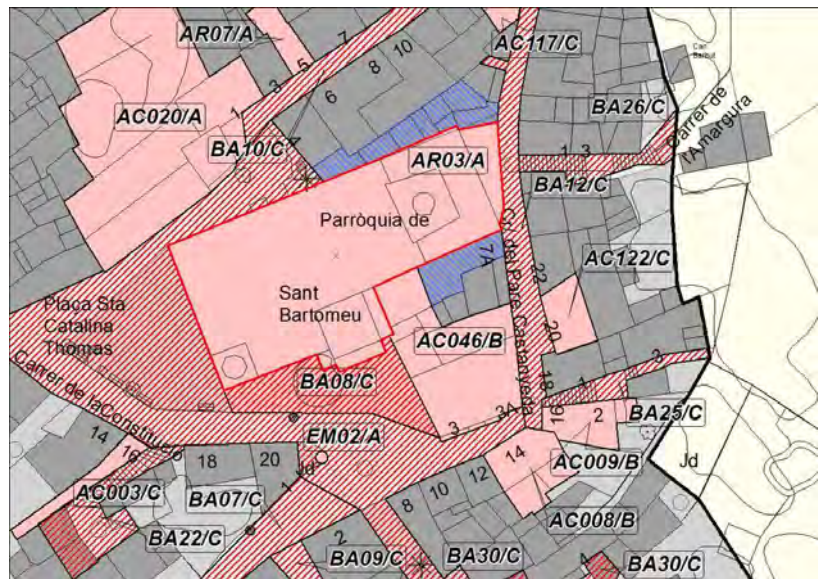
Identificació espacial

Església parroquial de Sant Bartomeu

CODI:

AR03/A

| | |
|------------------------|--------------------------------|
| MUNICIPI: | Valldemossa |
| NUCLI/ÀREA: | |
| CARRER/PLAÇA /CAMI: | Plaça Santa Catalina Thomàs |
| PARCELA: | |
| POLIGON: | |
| U.T.M. - X: | 467908,91 |
| U.T.M. - Y: | 4395661,51 |
| URBÀ/RUSTIC: | URBÀ |
| PLANOL: | SU04 |
| ESCALA: | 1/1000 |



REF.CADASTRAL: 8058306DD6975N

Identificació de l'element

| | |
|-----------------------|--------------------------------------|
| DENOMINACIÓ | Església parroquial de Sant Bartomeu |
| CATEGORIA | Arquitectura Religiosa |
| TIPOLOGIA: | Església |
| ÚS: | Religiós |
| CRONOLOGIA: | Segles XIV-XX |
| AUTORIA | Diversos |
| ESTIL O ADSCRIPCIÓ | Barroc/Neoclàssic/Regionalisme |



Descripció de l'element**Església parroquial de Sant Bartomeu CODI:****AR03/A**

L'església parroquial domina la plaça de la Beata i compta amb façana d'un sol cos, molt desornamentada i acabada amb pedra verda i cantoneres escairades. Està protagonitzada per un portal allindanat, decorat amb un arc de mig punt a sobre, fet amb dovelles ressaltades i amb decoracions esgrafiades. En línia amb el portal una rosassa més gran i una claraboia més petita condueixen la mirada cap el tester mixtilini, que està rematat amb dues bolles. Al costat, hi ha la torre campanar a la qual es puja per una estreta escala de caragol helicoidal feta de marès. La base de la torre és anterior al segle XIX, però la part superior és ja del segle XX. Presenta balconada i el seu disseny està inspirat amb el de l'església cartoixana. Allotja tres campanes, dues més grans i una petita, que daten del segle XIX. La resta de paraments exteriors estan resolts amb pedra verda, malgrat alguns fragments concrets com per exemple la zona del creuer mostren referits i el campanar està fet de carreus de pedra ben escairats. La coberta es resol amb teulada a doble vessant amb doble filera de teules. L'interior és d'una sola nau, amb capelles laterals que s'obrin a la nau central amb arcs apuntats i planta de creu llatina. Té un portal lateral que s'obri al carrer de la Rectoria, i compta amb sis trams, un creuer amb cúpula sobre petxines i un llanternó. Finalment hi ha el presbiteri remarcats per un arc triomfal amb pilastres helicoidals i dividit en tres capelles de planta trapezoidal, que ocupen els braços del creuer, molt curts. Sobre els peus hi ha un cor o tribuna sobre un arc rebaixat i amb coberta de volta de creueria. Aquest cor compta amb un orgue. Al quart tram s'obre la capella fonda, d'estil neoclàssic, dedicada a la Beata. L'església es cobreix amb voltes de creueria mentre el presbiteri ho fa amb voltes de quart d'esfera, avenerades.

La fàbrica s'inicià al segle XIV i a principis del segle XVII comptava amb set capelles. En 1625 es contruï el cor i en 1669 la sagristia. Segons testimonien les inscripcions de la cúpula en 1718 el rector Antoni Aznar començà la reforma consistent en allargar el temple per la capçalera, amb un nou presbiteri i creuer. En 1792 es va afegir la capella del sagrari dedicada a la Beata. La façana es realitzà en 1863, però no fou fins a 1924 quan projectaren la façana actual Guillem Forteza i Bartomeu Ferrà Juan i es va acabar el campanar en 1925. El rector Antoni Cabot reformà de nou el presbiteri.

Recentment s'ha restaurat, adobant i referint els paraments amb un joc bicolor en blanc i crema i en el darrers dos anys s'ha iniciat la restauració del campanar, avui paralitzada. Quant al mobiliari interior, destaquen el retaule major barroc atribuït a Gaspar Oms, de 1720, la mare de Déu morta, una obra molt restaurada del taller de Juan de Salas, el Sant Crist de la capella de les ànimes o la pica baptismal que data de 1593. Junt a l'església es situa el fossar, al que s'entra per un portelló junt al campanar. Era el lloc d'enterrament i avui es troba pavimentat de rajola moderna.

BIBLIOGRAFIA I FONTS:

Berard, J: 1789; Font, M: 1999, XXV; Alonso, A, 1971, 123-127; Habsburgo, L. S: 1955, 40-41; Valero et alii: G: 1998, 91-101.

Estat de conservació

| | | | | |
|-------------|--------------------------------------|-----------|---------------------------------|--|
| ENTORN: | <input type="text" value="BO"/> | COBERTES: | <input type="text" value="BO"/> | Actualment, el campanar estar en restauració per problemes estructurals. |
| VOLUMETRIA: | <input type="text" value="BO"/> | INTERIOR: | <input type="text" value="BO"/> | |
| ESTRUCTURA: | <input type="text" value="REGULAR"/> | JARDINS: | <input type="text"/> | |
| FAÇANA: | <input type="text" value="BO"/> | ALTRES: | <input type="text"/> | |

Protecció de l'element

NIVELL DE PROTECCIÓ: **A** USOS PERMESO Segons el règim d'usos establert a les Normes Subsidiàries

PROTECCIÓ LEGAL ESPECÍFICA: Sense protecció legal específica.

DIRECTRIUS D'INTERVENCIÓ: Admissibles: les permeses a l'article 9 de les Normes. Preservació íntegra del bé protegit; únicament s'admetran obres de conservació i restauració que no comportin la modificació en la seva estructura, distribució i acabats.
Preferents: És indispensable eliminar cablejats, instal·lacions elèctriques, faroles i altres elements com a pilons per a l'aparcament de cotxes, que contaminen visualment. Cal restaurar les portes que tanquen l'accés principal.

ELEMENTS MÉS DESTACATS A CONSERVAR: Detalls dels paraments exteriors que evidencien l'evolució cronològica del temple: finestrons, acabats de pedra verda, pedra escairada i referits. Portes de fusta, retaules de les capelles, i peces particularment esmentades a la fitxa

Zona de protecció

Des dels peus a la meitat de l'església, l'entorn immediat està protegit per la figura de BA. Des de la meitat fins a la capçalera, hi ha immobles adossats, els quals s'inclouen en la zona de protecció de l'element catalogat.

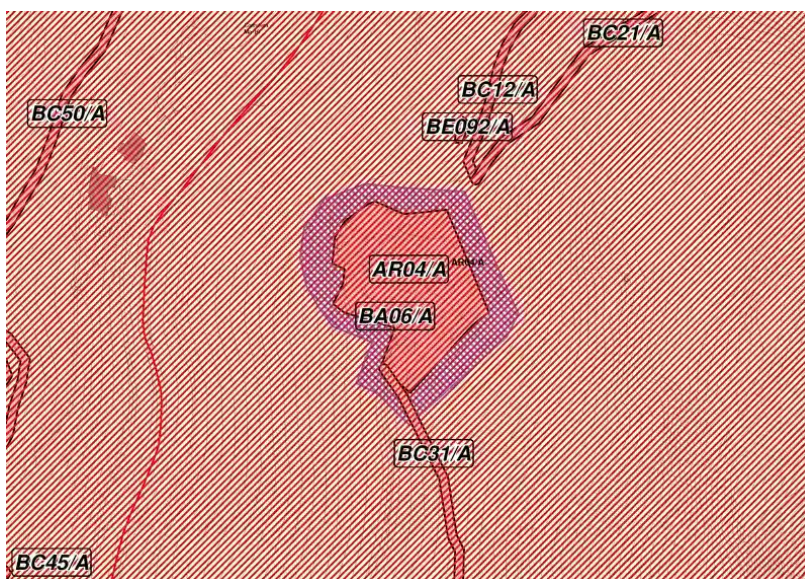
Identificació espacial

Ermita de la Santíssima Trinitat

CODI:

AR04/A

| | |
|------------------------|-------------|
| MUNICIPI: | Valldemossa |
| NUCLI/ÀREA: | |
| CARRER/PLAÇA /CAMI: | |
| PARCELA: | 8 |
| POLIGON: | 17 |
| U.T.M. - X: | 466546,38 |
| U.T.M. - Y: | 4397810,48 |
| URBÀ/RÚSTIC: | RÚSTIC |
| PLANOL: | SR01 |
| ESCALA: | 1/5000 |



REF.CADASTRAL: 001700800DD69H

Identificació de l'element

| | |
|-----------------------|----------------------------------|
| DENOMINACIÓ | Ermita de la Santíssima Trinitat |
| CATEGORIA | Arquitectura Religiosa |
| TIPOLOGIA: | Ermita |
| ÚS: | Religiós. Hostatgeria |
| CRONOLOGIA: | Ss. XVII-XVIII |
| AUTORIA | |
| ESTIL O ADSCRIPCIÓ | Arquitectura tradicional |



Descripció de l'element**Ermita de la Santíssima Trinitat CODI:****AR04/A**

L'ermita forma un recinte amb clastra central, al que s'accedeix per portal amb llinda i brancals de pedra; al bell mig de la llinda i flanquejant el portal forà, tres relleus que mostren creus amb calvari. Continua un vestíbul de petites dimensions ornamentat amb diversos plafons de rajoles policromes, dedicats als sants i venerables de l'ordre. La clastra està empedrada i discorre en diferents nivells salvats per esgraons. Està delimitada pels quatre costats i oberta a al de la mar per un passadís. En un lateral hi ha el coll de la cisterna, de pedra, d'una sola peça, amb la data 1713 i els anagrames de Crist i de Maria; disposa de pica de pedra de secció circular.

L'ala de l'esquerra, d'un cos amb teulada a una vessant, és l'accés a les dependències dels ermitans i a l'hostatgeria. La façana és de pedra vista amb referit amb pedreny entre les juntes. A l'enfront el cos que acull la capella i altres dependències eremítiques, cobert amb teulada a doble vessant. La capella presenta un tractament tècnic diferenciat. Construïda amb pedres regulars, disposades en filades i amb referit de calç i pedretes entre les juntes que confereixen un aspecte elegant i decoratiu. La façana s'articula amb ingrés centralitzat, claraboia circular i finestró. L'ingrés és de llinda sobre pilastres amb base i capitell, rematat per frontó triangular, amb relleus de pedra de piràmides amb bolla als dos angles inferiors i creu damunt bolla en el vèrtex. Alberga una fornícula amb la representació escultòrica de la Immaculada. Una espadanya amb coberta de teulada remata la façana. L'interior és d'una nau rectangular coberta amb dos trams de volta d'aresta. Als peus, una tribuna sobre volta d'aresta. El presbiteri s'aixeca dos graons sobre el nivell de la nau, amb coberta de volta de canó amb cassetons; el retaule, de finals del segle XIX, està dedicat a la Immaculada. En el segon tram s'obren dues capelles, la l'esquerra, amb quatre columnes jòniques. La clau de volta del primer tram mostra la data de 1735.

La part dreta de la clastra, un corredor condueix al mirador, obert a la mar. A la dreta del corredor i en un nivell inferior, hi ha el cementiri, amb la capella. A darrera, l'hort: un gran espai quadrangular, amb aljub i solcat amb quatre canaletes de pedra per a la distribució regular de l'aigua.

L'Ermita de la Santíssima Trinitat o de la Concepció de Maria Santíssima va ser fundada el 1648 pel venerable Joan Mir de la Concepció, dins el context de l'impuls de l'eremitisme que es produí en el segle XVII. Fundà també la congregació de Sant Pau i Sant Antoni.

El 1703 es posà la primera pedra de la capella nova, que fou beneïda el 1705, dedicada a la Immaculada Concepció. El 1898 es va beneir el primer cementiri.

BIBLIOGRAFIA I

COLOM, A. X: 2006, XXIII. VALERO, 1999, 103-107.

FONTS:

Estat de conservació

| | | | | |
|-------------|---------------------------------|----------|---------------------------------|--|
| ENTORN: | <input type="text" value="BO"/> | COBERTES | <input type="text" value="BO"/> | |
| VOLUMETRIA | <input type="text" value="BO"/> | INTERIOR | <input type="text" value="BO"/> | |
| ESTRUCTURA: | <input type="text" value="BO"/> | JARDINS: | <input type="text" value="BO"/> | |
| FAÇANA: | <input type="text" value="BO"/> | ALTRES: | <input type="text" value="BO"/> | |

Protecció de l'elementNIVELL DE PROTECCIÓ: **A** USOS PERMESO Segons el règim d'usos establert a les Normes Subsidiàries

PROTECCIÓ LEGAL ESPECÍFICA: Element situat dins l'àmbit del BIC Lloc Històric Possessions de l'Arxiduc.

DIRECTRIUS D'INTERVENCIÓ: Admissibles: les permeses a l'article 9 de les Normes. Preservació íntegra del bé protegit; únicament s'admetran obres de conservació i restauració que no comportin la modificació en la seva estructura, distribució i acabats.
Preferents: no es determinen.

ELEMENTS MÉS DESTACATS A CONSERVAR: Conservar tots els elements que s'han descrit.

Zona de protecció

S'estableix una zona de protecció al voltant del conjunt per garantir-ne el caràcter aïllat i compacte, a qual ve representada gràficament en el plànol de situació de l'element.

Identificació espacial

Capella de Sant Vicenç Ferrer CODI:

AR05/PE-A1

| | |
|------------------------|-------------|
| MUNICIPI: | Valldemossa |
| NUCLI/ÀREA: | |
| CARRER/PLAÇA /CAMI: | |
| PARCELA: | |
| POLIGON: | |
| U.T.M. - X: | 467452,32 |
| U.T.M. - Y: | 4395769,97 |
| URBÀ/RUSTIC: | URBÀ |
| PLANOL: | SU03 |
| ESCALA: | 1/1000 |



REF.CADASTRAL: 7560007DD6975N

Identificació de l'element

| | |
|-----------------------|-------------------------------|
| DENOMINACIÓ | Capella de Sant Vicenç Ferrer |
| CATEGORIA | Arquitectura Religiosa |
| TIPOLOGIA: | Capella |
| ÚS: | Devocional |
| CRONOLOGIA: | Segle XX, 1911 |
| AUTORIA | Desconeguda |
| ESTIL O ADSCRIPCIÓ | Tradicionalisme |



Descripció de l'element

Capella de Sant Vicenç Ferrer

CODI:

AR05/PE-A1

La capella fou manada aixecar per l'Arxiduc en terres de Son Gual en 1911, en memòria de Sant Vicen Ferrer, en el lloc on segons la tradició havia predicat el sant el 1413, durant el temps que estigué allotjat a la Cartoixa. La llegenda explica que ho va fer sobre la soca d'olivera que encara hi ha al costat i la gent que l'escoltava no es banyà. Després de l'urbanització d'aquestes terres ha quedada situada al cap de cantó entre els carrers de Joan Miró i de sor Anna Maria del Santíssim Sagrament.

Capella de petites dimensions. Té planta lleugerament rectangular. La coberta és a doble vessant de teula àrab, aguantada per llenyams. La cornisa que envolta l'edifici és de teules superposades (una filera a les façanes dels costats curts i dues a les dels llargs). Les parets mestres són de pedra en verd. A la part superior de la façana principal, apareix una espadanya de carreu de marès; té arc semicircular i una creu a dalt. El portal d'accés s'obre en aquesta façana (en un dels dos costats curts), és allindanat. A damunt hi apareix un finestró circular. Ben al seu endret, a l'altre extrem de la capella, apareix un altre finestró igual, el qual queda situat damunt l'altar interior. A l'exterior les pedres es veuen amb la junta arrebossada i a l'interior les parets estan aterracades. A l'interior hi ha un altar fet d'un sol bloc de pedra viva blanca. Damunt hi ha tres imatges: el Cor de Jesús, al centre, i als costats, Sant Vicenç Ferrer i Sant Josep.

BIBLIOGRAFIA I FONTS:

CAÑELLAS SERRANO, 1997, 164-165; ARXIDUC, 1990, 96; ROSSELLÓ, 1910, 53; CALAFAT, A; JUAN, F: 2006, XIII.

Estat de conservació

| | | | |
|-------------|---------|----------|--|
| ENTORN: | REGULAR | COBERTES | |
| VOLUMETRIA | - | INTERIOR | |
| ESTRUCTURA: | - | JARDINS: | |
| FAÇANA: | - | ALTRES: | |

Protecció de l'element

NIVELL DE PROTECCIÓ:

PE-A1

USOS PERMESO

Segons el règim d'usos establert a les Normes Subsidiàries

PROTECCIÓ LEGAL ESPECÍFICA:

BIC. Inclòs al Catàleg de Béns Immobles Lloc Històric de l'Axiduc, clau: 008.

DIRECTRIUS D'INTERVENCIÓ:

Admissibles: Les previstes en el Pla Especial

Preferents: restaurar referit i aterracat.

ELEMENTS MÉS DESTACATS A CONSERVAR:

Altar. Imatges d'el Cor de Jesús, Sant Vicenç Ferrer i Sant Josep.

Zona de protecció

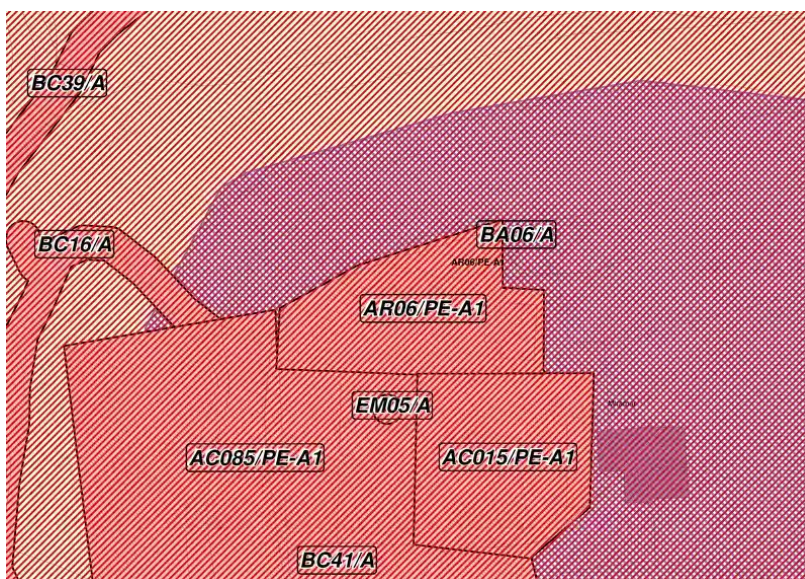
Sense zona de protecció.

Identificació espacial

Capella de la Trinitat (Miramar) CODI:

AR06/PE-A1

| | |
|------------------------|-------------|
| MUNICIPI: | Valldemossa |
| NUCLI/ÀREA: | |
| CARRER/PLAÇA /CAMI: | |
| PARCELA: | 1 |
| POLIGON: | 1 |
| U.T.M. - X: | 467233,82 |
| U.T.M. - Y: | 4398896,57 |
| URBÀ/RÚSTIC: | RÚSTIC |
| PLANOL: | SR01 - SR02 |
| ESCALA: | 1/5000 |



REF.CADASTRAL: 07063A00100001

Identificació de l'element

| | |
|-----------------------|-------------------------------------|
| DENOMINACIÓ | Capella de la Trinitat (Miramar) |
| CATEGORIA | Arquitectura Religiosa |
| TIPOLOGIA: | Capella |
| ÚS: | Devocional |
| CRONOLOGIA: | Segle XIX, 1872-1873 |
| AUTORIA | Bartomeu Ferrà |
| ESTIL O ADSCRIPCIÓ | Historicista |



Descripció de l'element**Capella de la Trinitat (Miramar)**

CODI:

AR06/PE-A1

Situada a un costat del jardí de la part posterior de les cases de Miramar, la seva construcció va ser promoguda per l'Arxiduc amb l'objecte de commemorar la figura de Ramon Llull.

Capella de planta quadrada, de murs de pedra en verd amb cantonades i buits de carreu. La coberta exterior de la capella és a doble vessant de teula àrab. A la façana s'hi adossa un pòrtic regular, cobert de terrat i amb triple arcada: un arc de mig punt a cada costat i un d'ansa de paner, el davanter. El pòrtic culmina amb un terrat, amb una trona poligonal a un cantó, al qual es pot accedir per una escala lateral exterior. La façana principal de la capella té portal d'ingrés amb arc de mig punt, una petita rosassa i està coronada per una espadanya, tot a l'eix central. Adossada a un lateral té la sagristia.

Interior: la coberta és de volta de creueria amb nervis, els quals arranquen de mènsules amb motius vegetals. La volta originàriament estava decorada amb or i blau recordant el cel estrellat. Les parets estan aterracades i referides a imitació de carreu de marès.

La capella va aprofitar restes (tres murs) d'una construcció preexistent, possiblement dels inicis de l'Època Moderna. En tot cas, malgrat la incertesa de les dades, l'edifici de Ferrà integra restes del passat, com és el cas del començament dels arcs visibles encara avui a la façana.

Davant la capella, una petita carrera oberta als costats i delimitada a davant per un marge semicircular amb pedrís adossat. Al centre, un brollador rodó de pedra.

BIBLIOGRAFIA I FONTS:

CAÑELLAS SERRANO, 1997, 56-67.

Estat de conservació

ENTORN:

BO

COBERTES

BO

VOLUMETRIA

BO

INTERIOR

BO

ESTRUCTURA:

BO

JARDINS:

BO

FAÇANA:

BO

ALTRES:

Protecció de l'element

NIVELL DE PROTECCIÓ:

PE-A1

USOS PERMESO

Segons el règim d'usos establert a les Normes Subsidiàries

PROTECCIÓ LEGAL
ESPECÍFICA:

BIC. Inclòs al Catàleg de Béns Immobles Lloc Històric de l'Arxiduc, clau: 048.

DIRECTRIUS
D'INTERVENCIÓ:

Admissibles: Les previstes en el Pla Especial

Preferents: restaurar referit i aterracat.

ELEMENTS MÉS
DESTACATS A
CONSERVAR:

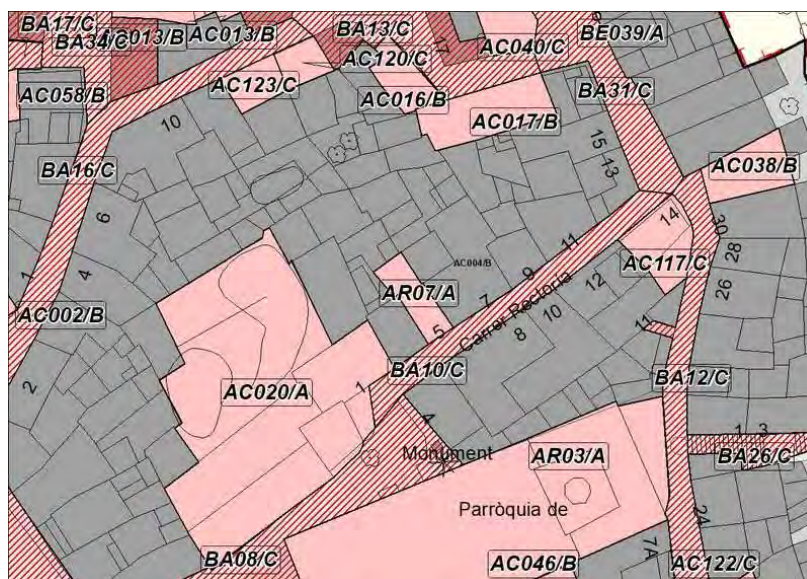
Béns mobles que alberga a l'interior. Carrera i brollador.

Zona de protecció

Sense zona de protecció.

Identificació espacial **Casa de la Beata Catalina Tomàs** CODI: **AR07/A**

| | |
|------------------------|-------------|
| MUNICIPI: | Valldemossa |
| NUCLI/ÀREA: | |
| CARRER/PLAÇA /CAMI: | |
| PARCELA: | |
| POLIGON: | |
| U.T.M. - X: | 467901,91 |
| U.T.M. - Y: | 4395689,17 |
| URBÀ/RUSTIC: | URBÀ |
| PLANOL: | SU04 |
| ESCALA: | 1/1000 |



REF.CADASTRAL: 7958507DD6975N

Identificació de l'element

| | |
|-----------------------|---------------------------------|
| DENOMINACIÓ | Casa de la Beata Catalina Tomàs |
| CATEGORIA | Arquitectura Religiosa |
| TIPOLOGIA: | Casa amb capella |
| ÚS: | Devocional |
| CRONOLOGIA: | Segle XVI-XX |
| AUTORIA | Desconeguda |
| ESTIL O ADSCRIPCIÓ | Barroc |



Descripció de l'element**Casa de la Beata Catalina Tomàs CODI:****AR07/A**

Segons la tradició en aquesta casa va néixer en 1531 o hi va viure després de quedar orfa la Beata Catalina Thomàs. En 1792 amb la seva canonització es reformà part de la casa per convertir-la en oratori públic. Ho testimonia una placa de l'interior: "Aedicula. B. Catharinae Thomas Ortu Sacrata Kal. Mai. A. MDXXXIII D. O. M. Rite Dicata Prid. Non. Oct. A. MDCCXCII. En 1955 patí una nova reforma, que reflecteix una placa de pedra al paviment: "El 25 aniversari de la canonització fou restaurada pel rector D. Joan Mir a despeses de Da. Jerònia Capó i altres benefactors any 1955". Aquesta reforma dotà la casa de l'aspecte actual. Es tracta d'una casa vilatana entre mitgeres de dos pisos amb façana de pedra en verd i coberta per teulada a una sola vessant. La façana està protagonitzada per un portal de llinda recercat de pedra picada, culminat per una rajoleta dedicada a la Santa. Més amunt hi ha una làpida envoltada de rajoletes amb la inscripció: "En aquesta casa nasque la Beata Catalina Thomas dia 1er de maig 1531". Al costat hi ha un finestró recercat amb morter. Es sap que abans de la darrera restauració la façana estava referida i les obertures, recercades, no es trobaven ressaltades, com en l'actualitat. El pis superior està protagonitzat per un òcul ovalat recercat amb formes mixtilínies de tradició barroca, que se situa sobre l'accés principal i il·lumina el cor. Recentment s'ha col·locat una vidriera de Nils Burwitz protegida per ferro forjat. A la dreta, de nou un finestró recercat en línia amb l'inferior i la coberta, amb doble filera de teules, que presenten restes de teules pintades. El costat de la façana protagonitzat per l'ingrés i l'òcul degué ser elevat en alçada durant el segle XVIII per acullir la nova bòveda interior. Sobre aquesta es crea un petit espai ventilat per dos finestrons també recercats amb morter. Finalment es troba la part corresponent de teulada, també amb doble filera de teules i alguna resta de teules pintades. L'interior és una nau rectangular amb paviment de pedra negra. Sobre els peus hi ha una petita tribuna a cor emmarcat per pilastres de pedra i capitells llisos, en forma de balcó corregut. Està suportat per una peanya de formes mixtilínies que descansa en mènsules vegetals, i es tanca amb una barana tornejada de fusta. Al fons un absis semicircular separat novament per pilastres de pedra amb capitells llisos i cobert amb una volta de forn avenerada. Un fris que recorre la nau conté la inscripció: "Verge valldemossina / pregau per nosaltres", donant accés a la volta rebaixada amb bandes, decorada amb un plafó de formes mixtilínies. Tots els acabats interiors estan resolts en un joc bicrom de blancs i grisos que aporta gran unitat a la capella. En l'altar, l'absis està protagonitzat per l'escultura de la santa, de la primera meitat del segle XIX i el reliquari actual col·locat en 1963, quan s'envoltà de pintures murals de temàtica devocional envers la santa, fetes el mateix any per Mn. Llorenç Bonnín. Les pintures avui es troben tapades amb cortines. A la dreta hi ha una porta d'accés a una petita cambra lateral que compta amb paviment de rajoles policromes de finals del segle XIX, amb una petita finestra i coberta amb embigat de fusta.

BIBLIOGRAFIA I FONTS:

Habsburg, L. S. Las Baleares. Estribo norte, 41; Mascaró, "Corpus", VI 2985; Alonso, A: 1971, 130-131; Valero et al, 1998, 103-104; Cabot, J: 1997, 18-19.

Estat de conservació

| | | | |
|-------------|---------------------------------|-----------|---------------------------------|
| ENTORN: | <input type="text" value="BO"/> | COBERTES: | <input type="text" value="BO"/> |
| VOLUMETRIA: | <input type="text" value="BO"/> | INTERIOR: | <input type="text" value="BO"/> |
| ESTRUCTURA: | <input type="text" value="BO"/> | JARDINS: | <input type="text"/> |
| FAÇANA: | <input type="text" value="BO"/> | ALTRES: | <input type="text"/> |

Protecció de l'element

NIVELL DE PROTECCIÓ: **A** **USOS PERMESO** Segons el règim d'usos establert a les Normes Subsidiàries

PROTECCIÓ LEGAL ESPECÍFICA: Sense protecció legal específica.

DIRECTRIUS D'INTERVENCIÓ: Admissibles: les permeses a l'article 9 de les Normes
 Preferents: Cal eliminar els cablejats i les canalitzacions de plàstic de la façana i substituir-les per altres de materials més adients, es necessari restaurar els desperfectes ocasionats per l'humitat en els sostres interiors (cor i volta).
 En la darrera restauració s'eliminà el referit de la casa. Seria aconsellable refer-lo així com eliminar el recercat de l'òcul de la façana i retornar els de les finestres al seu estat original sense ressaltar, per a dotar la façana de més coherència .

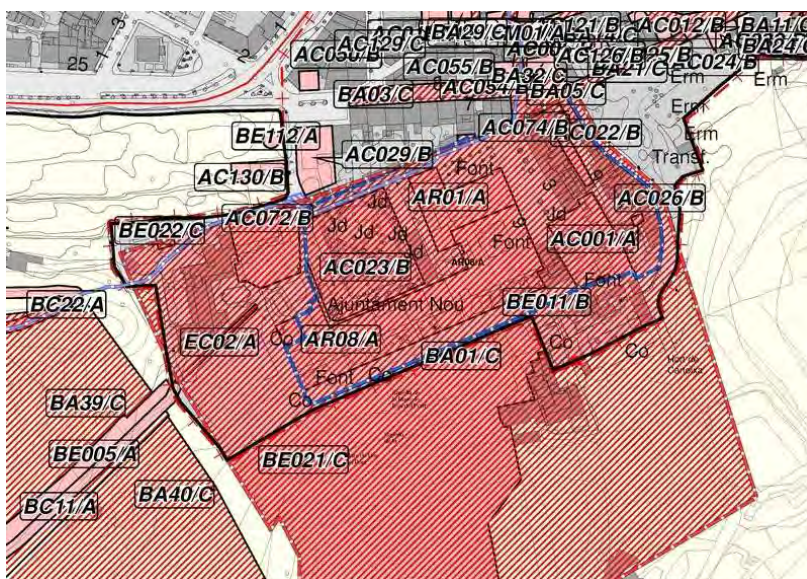
ELEMENTS MÉS DESTACATS A CONSERVAR: Restes de teules pintades, placa commemorativa, escultura i relíquia de la Beata.

Zona de protecció

Sense zona de protecció.

Identificació espacial **Corredors, claustre de les murteres i cel·les - C.H.Cartoxa** CODI: **AR08/A**


| | |
|------------------------|------------------------------|
| MUNICIPI: | Valldemossa |
| NUCLI/ÀREA: | |
| CARRER/PLAÇA /CAMI: | Plaça de la Cartoixa, s/n |
| PARCELA: | |
| POLIGON: | |
| U.T.M. - X: | 467581,63 |
| U.T.M. - Y: | 4395513,75 |
| URBÀ/RUSTIC: | URBÀ |
| PLANOL: | SU03 |
| ESCALA: | 1/1000 |



REF.CADASTRAL: 7657006DD6975 7657004DD697 7657006DD6975N

Identificació de l'element

| | |
|-----------------------|---|
| DENOMINACIÓ | Corredors, claustre de les murteres i cel·les - C.H.Cartoxa |
| CATEGORIA | Arquitectura Religiosa |
| TIPOLOGIA: | Monestir |
| ÚS: | Residencial. Museístic |
| CRONOLOGIA: | Segles XVIII-XIX |
| AUTORIA | Cartoixans |
| ESTIL O ADSCRIPCIÓ | Tardobarroc |



Descripció de l'element **Corredors, claustre de les murteres i cel·les -C.H.Cartoxa** CODI:**AR08/A**

El conjunt format pels corredors, claustres i cel·les constitueix la segona gran etapa constructiva del monestir, que es concretà a partir del segle XVIII amb els arquitectes Lluç i Antoni Mesquida.

Sobre un important peu de murada s'arranglaren les cel·les amb el seus jardins al voltant de dos espais oberts: el claustre de les murteres, i l'inacabat claustre major, (1717-1784) que tanca els actuals jardins de Joan Carles I. Les cel·les constitueixen habitacles de dos pisos, formades per tres estances originalment destinades a la vida del cartoixà mentre el pis superior es dedicava a magatzem i dependències de servei, constituint avui la part més modificada, habilitada com a vivenda. Cada cel·la conté un jardí dividit en pasteres per sèquies i comptava amb un aljub lateral. Aquests elements es conserven més o menys modificats en cada cas. La transformació de les cel·les començà després de la desamortització i en concret durant la segona meitat del segle XIX per convertir-les en residències d'estiu. Algunes afegiren la funció museística a partir del primer quart del segle XX, integrant-se en el circuit turístic que encara avui té el monument.

Els corredors que ordenen les cel·les, el claustre de les murteres amb les seves antigues capelles i el claustre major constitueixen una bona mostra de l'arquitectura vuitcentista, amb interiors tancats i austers. Els corredors estan protagonitzats per la rajola de test feta pels monjos, per interiors emblanquinats, mostrant només les cantoneres i els recercats de les portes de pedra, motllurats en clau barroca. S'ordenen rítmicament finestres allindanades i òculs que alternen les formes rodones i mixtilínies, superposats baix les voltes d'aresta suportades en mènsules. El conjunt reflecteix la racionalitat i grandiositat del complex edilici cartoixà devuitesc. Com a elements destacats cal recordar l'antiga apotecaria, que fou traslladada íntegra a una capella del claustre de les murteres, ambientada per Bartomeu Ferrà amb pintures murals que reproduïen les de la primitiva Cartoxa i una col·lecció de vidre i ceràmica vuitcentista molt important dins el context nacional.

Quant als exteriors, el claustre de les murteres mostra paviment de pedra i paraments emblanquinats en contrast amb un joc d'arcs, pilastres, línies d'imposta, faixes i obertures recercades de pedra i marès. La jardineria interior està resolta amb parterres quadrats de murtera entorn d'un brollador central de formes mixtilínies.

Al temps, el claustre major combina el referit dels paraments amb els mateixos elements estructurals i decoratius en pedra i tanca l'anomenat jardí de can Bonsoms.

BIBLIOGRAFIA I FONTS:

Bauçà de Mirabò, 2008, 207-217; Barlés, E: 2003, 139-168; Ramis de Aireflor, J. et alii: 1973, 93-113; Valero et alii: 1998, 60-76

Estat de conservació

| | | | | |
|-------------|---------|-----------|---------|---|
| ENTORN: | REGULAR | COBERTES: | REGULAR | Hi ha problemes d'estabilitat a les voltes dels corredors. S'observen humitats que han afectat el peu de murada i murs dels claustres, així com pèrdues de paviment original. Es requereixen intervencions urgents. |
| VOLUMETRIA: | BO | INTERIOR: | REGULAR | |
| ESTRUCTURA: | REGULAR | JARDINS: | REGULAR | |
| FAÇANA: | REGULAR | ALTRES: | | |

Protecció de l'element

| | | | |
|----------------------|----------|---------------|-----------------|
| NIVELL DE PROTECCIÓ: | A | USOS PERMESO: | Segons la LPHIB |
|----------------------|----------|---------------|-----------------|

| | |
|-----------------------------|---|
| PROTECCIÓ LEGAL ESPECÍFICA: | Inclòs al BIC Conjunt Històric de Cartoxa. Decret de 8 de juliol de 1971 (BOE núm. 179, de 28 de juliol). |
|-----------------------------|---|

| | |
|---------------------------|--|
| DIRECTRIUS D'INTERVENCIÓ: | Admissibles: les permeses a l'article 9 de les Normes. Preservació íntegra del bé protegit; únicament s'admetran obres de conservació i restauració que no comportin la modificació en la seva estructura, distribució i acabats. Preferents: Es requereix una actuació urgent al peu de murada que sosté les cel·les a causa de les filtracions continuades. Dins aquestes, cal revisar les actuacions realitzades en els interiors i també en els jardins, algunes de les quals són reversibles. També cal solucionar els problemes d'humitat i d'estabilitat que presenten els murs i les voltes dels corredors, una restauració íntegra del claustre de les murteres, són necessàries actuacions destinades a minimitzar la contaminació visual que afecten el claustre major i el claustre de les murteres a causa d'afegits i instal·lacions contemporànies. |
|---------------------------|--|

| | |
|-------------------------------------|--|
| ELEMENTS MÉS DESTACATS A CONSERVAR: | Paviments originals de rajola de test cartoixana, claustre amb brollador, jardins de les cel·les, portals i obertures originals. |
|-------------------------------------|--|

Zona de protecció

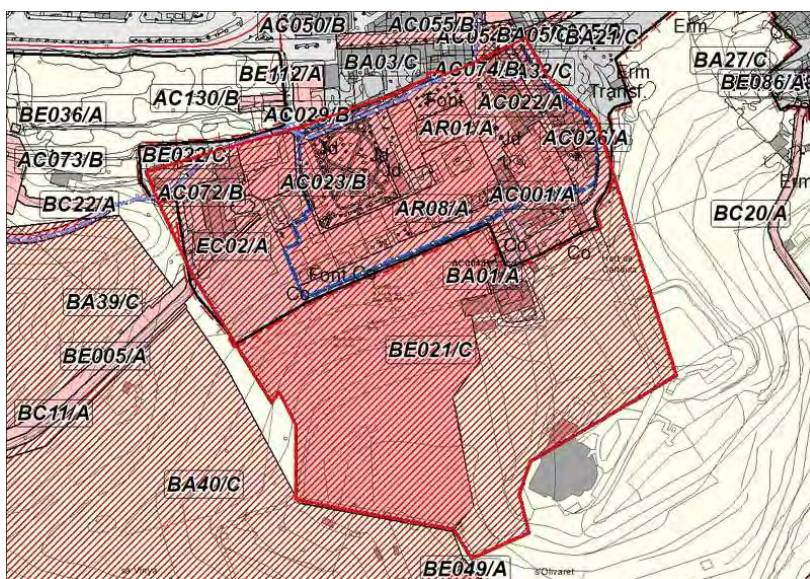
| |
|--------------------------|
| Sense zona de protecció. |
|--------------------------|

Identificació espacial

Conjunt Històric Cartoixa de Valldemossa CODI:

BA01/A


| | |
|------------------------|-------------|
| MUNICIPI: | Valldemossa |
| NUCLI/ÀREA: | |
| CARRER/PLAÇA /CAMI: | |
| PARCELA: | 9008 |
| POLIGON: | 2 |
| U.T.M. - X: | 467602,39 |
| U.T.M. - Y: | 4395462,59 |
| URBÀ/RUSTIC: | URBÀ |
| PLANOL: | SU03 - SU04 |
| ESCALA: | 1/1000 |



REF.CADASTRAL: 7657006DD6975 7657004DD 7657006DD6975N

Identificació de l'element

| | |
|-----------------------|--|
| DENOMINACIÓ | Conjunt Històric Cartoixa de Valldemossa |
| CATEGORIA | Arquitectura Religiosa |
| TIPOLOGIA: | Monestir |
| ÚS: | Residencial. Museístic |
| CRONOLOGIA: | Segles XVIII-XIX |
| AUTORIA | Diversos autors |
| ESTIL O ADSCRIPCIÓ | Barroc-Neoclàssic |



Descripció de l'element**Conjunt Històric Cartoixa de Valldemossa CODI:****BA01/A**

Conjunt edilici de gran complexitat que es desenvolupà entre els segles XIV i XIX. La part més antiga es construï sobre el Palau de Valldemossa i coincideix amb l'actual Plaça de Cartoixa i una petita part de l'actual Palau del Rei Sanç (fitxa núm. ?). Els edificis cartoixans s'aixecaren sobre els preexistents, derivant una arquitectura orgànica i adaptada a l'existent. La primera ampliació es féu cap el sud, entorn de l'actual claustre de Santa Maria i les estances relacionades amb aquest, datades entre els segles XVI-XVII i reformades en el XIX. En el Palau destaca també la important torre de defensa anomenada "dels hostes" (1555). Reconvertit en mansió senyorial en la segona meitat del segle XIX, el palau reflecteix la reforma neogòtica de Bartomeu Ferrà entorn de la façana oriental i l'escala de Santa Maria, amb arc ogival del segle XVI.

Al segle XVII s'edificà tota la zona corresponent a les obediències, avui entorn del carrer Jovellanos i la Plaça Ramon Llull i també la zona d'entrada al monestir, entorn a la Miranda dels Lledoners i la carretera vella. Ja en el XVIII es construïa l'apotecaria avui en la Plaça Rubén Darío i es començava la gran ampliació devuitesca que aportaria una organització molt més racional i de nova planta.

El complex conjunt de la Cartoixa de Valldemossa, és en definitiva, una mostra única a Mallorca que combina les particularitats planimètriques, i alguna influència en alçats, de l'arquitectura de l'ordre cartoixà i el quefer d'alguns reconeguts artífexs mallorquins, mestres d'obres i escultors. Aquest comportament que bascula entre les influències foranies i les locals es repeteix també en els béns mobles. La seva riquesa per tant és molt gran, no només des del punt de vista cronològic, que comprèn les èpoques medieval, moderna i contemporània, sinó també degut a la posició preeminent que ocupà el cenobi en el panorama monacal mallorquí, permetent-li comptar amb figures importants de l'àmbit històric i artístic.

L'etapa privada, que es desenvolupà a partir de 1835 comportà l'exclaustració i venda del monestir en 1842 a nou propietaris que acabaren venent algunes parts a tercers. Això explica l'atomització que sofrí el bé i que encara avui reflecteix en la seva problemàtica actual. Les zones obertes com el pati de la llimosna, avui Miranda dels Lledoners, el pati del brollador, avui Plaça Rubén Darío, l'antic camí reial, avui Carretera vella, la tafona i fusteria, en l'actual Plaça Ramon Llull, el claustre "dels monjos", avui Plaça de Cartoixa /Tilos o el claustre major, actualment Jardins de Joan Carles I, foren annexionats als espais públics del poble, conformant en l'actualitat gran part de la fesomia urbanística valldemossina. Les terres annexes al monestir foren també venudes i en alguns casos conservaren el seu aspecte rural (Sa Vinya, Sa Teulera, Es Molinet de la Beata, S'hort des frares...) mentre en altres s'urbanitzaren en distintes mesures (Es cendrer, Son Mossenya...)

BIBLIOGRAFIA I FONTS:

Bauçà de Mirabò, C: 2008; Barlés, E: 2003, 139-168; Ramis de Aireflor, J. et al, 1973; Llorens, A, 1929; Alonso, A, 1971, 115-131;

Estat de conservació

| | | | |
|-------------|--------------------------------------|----------|--------------------------------------|
| ENTORN: | <input type="text" value="BO"/> | COBERTES | <input type="text" value="BO"/> |
| VOLUMETRIA | <input type="text" value="BO"/> | INTERIOR | <input type="text" value="REGULAR"/> |
| ESTRUCTURA: | <input type="text" value="REGULAR"/> | JARDINS: | <input type="text" value="REGULAR"/> |
| FAÇANA: | <input type="text" value="REGULAR"/> | ALTRES: | <input type="text"/> |

Protecció de l'element

NIVELL DE PROTECCIÓ: **A** USOS PERMESO Segons el règim d'usos establert a les Normes Subsidiàries

PROTECCIÓ LEGAL ESPECÍFICA: Decret de 22 d'abril de 1949, (BOE 5 de maig de 1949), declara BIC-Monument, el "Palau de Rei Sanç". Decret de 8 de juliol de 1971 (BOE núm. 179, de 28 de juliol) declara Conjunto Histórico-Artístico "La Cartuja de Valldemossa y sus alrededores".

DIRECTRIUS D'INTERVENCIÓ: Admissibles: les permeses a l'article 9 de les Normes. Preservació íntegra del bé protegit; únicament s'admetran obres de conservació i restauració que no comportin la modificació en la seva estructura, distribució i acabats.

Preferents: És necessari un pla director capaç d'articular la gran complexitat del conjunt monumental i paisatgístic cartoixà i de retornar-li, en la mesura del possible certa unitat. En la fitxa corresponent a casa zona s'especifiquen mesures preferents concretes, que tanmateix s'han d'emmarcar en un pla general de conjunt.

ELEMENTS MÉS DESTACATS A CONSERVAR: S'especificaran per a cada zona.

Zona de protecció

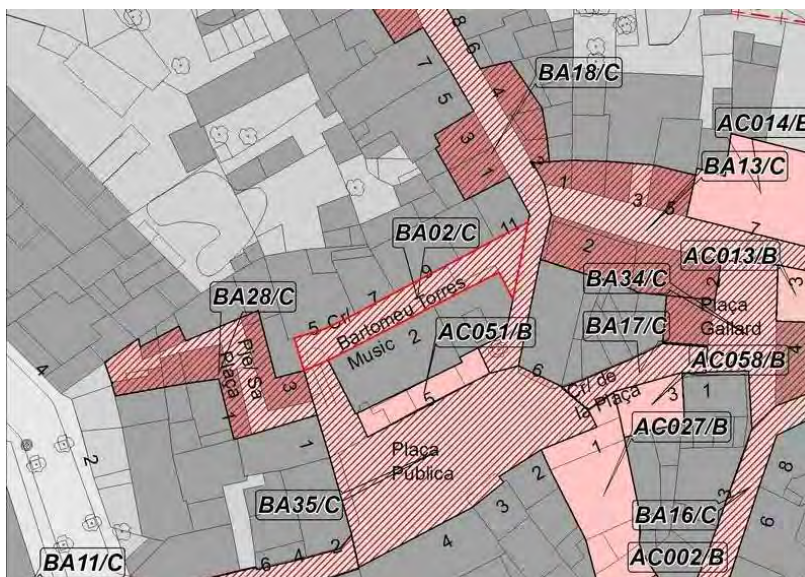
Sense zona de protecció.

Identificació espacial

Carrer Bartomeu Torres, músic CODI:

BA02/C

| | |
|------------------------|------------------------------------|
| MUNICIPI: | Valldemossa |
| NUCLI/ÀREA: | |
| CARRER/PLAÇA /CAMI: | Carrer de Bartomeu Torres Músic |
| PARCELA: | |
| POLIGON: | |
| U.T.M. - X: | 467829,09 |
| U.T.M. - Y: | 4395722,48 |
| URBÀ/RUSTIC: | URBÀ |
| PLANOL: | SU03 -SU04 |
| ESCALA: | 1/1000 |



REF.CADASTRAL:

Identificació de l'element

| | |
|-----------------------|------------------------------------|
| DENOMINACIÓ | Carrer Bartomeu Torres, músic |
| CATEGORIA | Bé d'Interès Paisatgístic i |
| TIPOLOGIA: | Conjunt de cases entre mitgeres |
| ÚS: | Residencial |
| CRONOLOGIA: | |
| AUTORIA | |
| ESTIL O ADSCRIPCIÓ | Arquitectura tradicional |



Descripció de l'element**Carrer Bartomeu Torres, músic CODI:****BA02/C**

El carrer envolta l'edifici conegut com "S'hostal" o "sa Posada dels ermitans", situat a la Plaça Pública, de forma que comença i acaba en aquesta mateixa, i el seu traçat segueix els angles que marca l'edifici amb alguns desnivells que es superen per escales i rampes de pedra. Concretament la part que es troba darrere l'hostal es troba a un nivell superior i aquest és salvat mitjançant escalonades que junt al brandolat de fusta existent atorguen al carrer un alt grau de pintoresquisme. També ho fa el Passatge de la Plaça, situat just al principi.

Tot el carrer està pavimentat amb pedra des de la darrera reforma del finals del segle XX.

Les cases que s'arreglaren al llarg del carrer són de dues i tre plantes, amb les façanes acabades en verd i en algun cas referides amb pedrolí incrustat, tenen portals allindanats o rebaixats i estan cobertes amb cobertes de teula tradicional. Contribueixen a destacar els valors ambientals del carrer les cases núm. 2, 3, 5,9, 11 i 13.

Antigament s'anomenava carrer de la Plaça i carrer de les Cases Noves. En 1840 hi va néixer el músic Bartomeu Torres que dona nom al carrer, concretament al núm. 9 conegut com Ca ses Escolanes. El núm. 11 allotjà als anys seixanta un bar anomenat "Teranyines".

BIBLIOGRAFIA I FONTS:

Estaràs, N: 2001, LII-LIII

Estat de conservació

ENTORN:

BO

COBERTES

VOLUMETRIA

BO

INTERIOR

ESTRUCTURA:

BO

JARDINS:

FAÇANA:

REGULAR

ALTRES:

Protecció de l'element

NIVELL DE PROTECCIÓ:

C

USOS PERMESO

Segons el règim d'usos establert a les Normes Subsidiàries

PROTECCIÓ LEGAL ESPECÍFICA:

Sense protecció legal específica.

DIRECTRIUS D'INTERVENCIÓ:

Admissibles: les permeses a l'article 11 de les Normes

Preferents: És necessari eliminar els cablejats de les façanes de les cases, restaurar els referits en mal estat i dotar d'acabats tradicionals a alguns adobs i façanes que es troben revestides de ciment portland. És aconsellable substituir algunes persianes s'alumini que s'observen per altres de fusta

ELEMENTS MÉS DESTACATS A CONSERVAR:

Zona de protecció

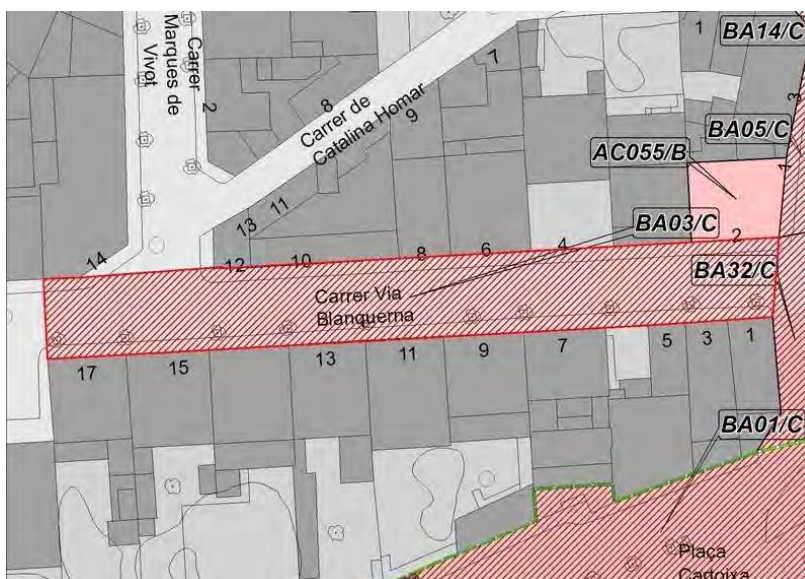
Sense zona de protecció.

Identificació espacial

Via Blanquerna CODI:

BA03/C

| | |
|------------------------|----------------|
| MUNICIPI: | Valldemossa |
| NUCLI/ÀREA: | |
| CARRER/PLAÇA /CAMI: | Via Blanquerna |
| PARCELA: | |
| POLIGON: | |
| U.T.M. - X: | 467586,36 |
| U.T.M. - Y: | 4395631,07 |
| URBÀ/RUSTIC: | URBÀ |
| PLANOL: | SU03 |
| ESCALA: | 1/1000 |



REF.CADASTRAL:

Identificació de l'element

| | |
|-----------------------|------------------------------------|
| DENOMINACIÓ | Via Blanquerna |
| CATEGORIA | Bé d'Interès Paisatgístic i |
| TIPOLOGIA: | Conjunt de cases entre mitgeres |
| ÚS: | Residencial.Comercial |
| CRONOLOGIA: | Segle XX |
| AUTORIA | J. Alomar Rosales, arq. |
| ESTIL O ADSCRIPCIÓ | Eclecticisme |



Descripció de l'element

Via Blanquerna CODI:

BA03/C

La Via Blanquerna s'obrí cap el 1916 sobre l'antic hort conegut com a hort del conrer o del cendrer de Cartoixa, molt més tard que el monestir fou desamortitzat. Cal recordar però que el primer projecte pel carrer data de 1897. El projecte del carrer fou presentat en 1912 per l'arquitecte Josep Alomar Rosales inserit en el " Proyecto de alineaciones y rasante de las calles del Senré, nueva y carretera del Estado". La construcció fou ràpida, entre 1913 i 1918, i el carrer es convertí en el tram urbà de la nova carretera de Deià fins que aquesta fou traslladada a finals dels anys cinquanta al seu traçat actual. S'hi edificaren cases amb extensos corrals, aprofitant l'espai existent entre el nou carrer i la murada septentrional del monestir, coneguda en aquells moments com el jardí de Can Bonsoms, per tant situades a nivell més baix que aquest.

El nom del carrer es posà en record de l'obra de Ramón Llull "Llibre d'Evast e Blanquerna" en 1924, malgrat hi hagué una gran polèmica per donar-li el nom de l'Arxiduc Lluís Salvador. El 1925 es plantaren les acàcies que l'adornen avui. Es convertí en el carrer major on es concentraren, des dels inicis alguns dels primers establiments comercials i turístics que tengué el poble, com hotels (Hotel Turismo, Hotel del Artista), o aparcaments d'autobusos turístics.

Les cases que s'hi troben avui són de tipologia urbana, de tres o quatre plantes i moltes mostren l'estil regionalista propi de l'època d'obertura del carrer. També és conegut com a passeig des dels seus inicis fins avui, en què segueix constituint una artèria principal del poble i el carrer més transitat de tots degut a la seva dedicació comercial.

BIBLIOGRAFIA I FONTS: Cañellas, N. S: 1993, 24; Colom, M: 2013, XXXIII-XXXV

Estat de conservació

| | | | |
|-------------|--------------------------------------|----------|----------------------|
| ENTORN: | <input type="text" value="BO"/> | COBERTES | <input type="text"/> |
| VOLUMETRIA | <input type="text" value="BO"/> | INTERIOR | <input type="text"/> |
| ESTRUCTURA: | <input type="text" value="BO"/> | JARDINS: | <input type="text"/> |
| FAÇANA: | <input type="text" value="REGULAR"/> | ALTRES: | <input type="text"/> |

Protecció de l'element

NIVELL DE PROTECCIÓ: **C** USOS PERMESO Segons el règim d'usos establert a les Normes Subsidiàries

PROTECCIÓ LEGAL ESPECÍFICA: Sense protecció legal específica.

DIRECTRIUS D'INTERVENCIÓ: Admissibles: les permeses a l'article 11 de les Normes
Preferents: Cal eliminar els cablejats de les façanes i substituir les canalitzacions de plàstic per altres de materials més adients.

ELEMENTS MÉS DESTACATS A CONSERVAR: Sense elements associats.

Zona de protecció

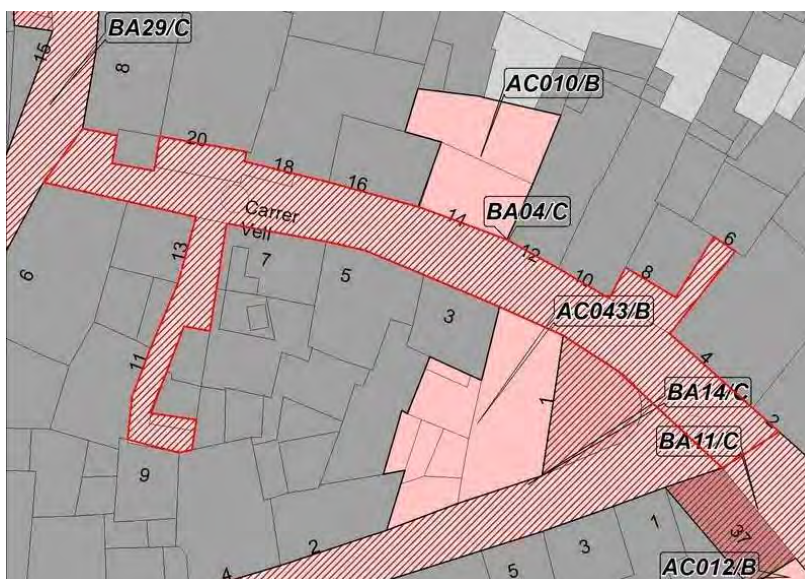
Sense zona de protecció.

Identificació espacial

Carrer Vell CODI:

BA04/C

| | |
|------------------------|-------------|
| MUNICIPI: | Valldemossa |
| NUCLI/ÀREA: | |
| CARRER/PLAÇA /CAMI: | Carrer Vell |
| PARCELA: | |
| POLIGON: | |
| U.T.M. - X: | 467676,78 |
| U.T.M. - Y: | 4395698,58 |
| URBÀ/RUSTIC: | URBÀ |
| PLANOL: | SU03 -SU04 |
| ESCALA: | 1/1000 |



REF.CADASTRAL:

Identificació de l'element

| | |
|-----------------------|------------------------------------|
| DENOMINACIÓ | Carrer Vell |
| CATEGORIA | Bé d'Interès Paisatgístic i |
| TIPOLOGIA: | Conjunt de cases entre mitgeres |
| ÚS: | Residencial |
| CRONOLOGIA: | |
| AUTORIA | |
| ESTIL O ADSCRIPCIÓ | Arquitectura tradicional |



Descripció de l'element

Carrer Vell CODI:

BA04/C

Connecta el carrer de la Rosa amb el del Rei Sanxo, amb un traçat lleugerament curvat i en pendent, pavimentat amb pedra en la reforma de finals del segle XX. Presenta cases de tipologia vilatana, d'una a tres altures, que es troben quasi sempre aliniades seguint el carrer i en algun cas retranquejades amb petites carreres al davant o amb sortida a dos petits carrerons.

Les característiques formals de les cases, amb façanes de pedra en verd o referides i decorades, els portals de mig punt o allindanats i les reformes respectuoses que s'han fet en aquestes revel·len un carrer on totes les seves edificacions contribueixen als seus valors ambientals. Especialment cal destacar cases com Cas Sabater coix numerada amb l' 1, el núm. 14 i el 20.

BIBLIOGRAFIA I FONTS:

Estrades, D, 2001, LIX

Estat de conservació

| | | | | |
|-------------|--------------------------------------|----------|----------------------|--|
| ENTORN: | <input type="text" value="BO"/> | COBERTES | <input type="text"/> | |
| VOLUMETRIA | <input type="text" value="BO"/> | INTERIOR | <input type="text"/> | |
| ESTRUCTURA: | <input type="text" value="BO"/> | JARDINS: | <input type="text"/> | |
| FAÇANA: | <input type="text" value="REGULAR"/> | ALTRES: | <input type="text"/> | |

Protecció de l'element

NIVELL DE PROTECCIÓ: **C** USOS PERMESO

PROTECCIÓ LEGAL ESPECÍFICA:

DIRECTRIUS D'INTERVENCIÓ:

ELEMENTS MÉS DESTACATS A CONSERVAR:

Zona de protecció

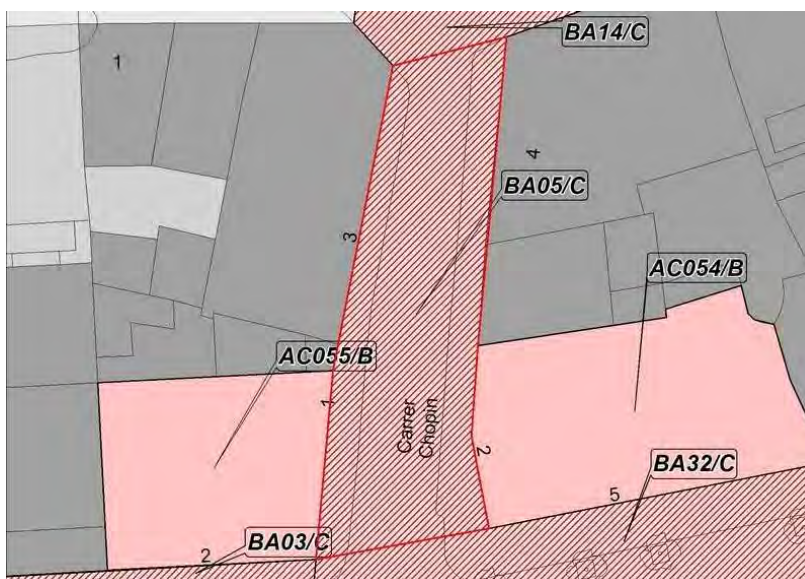
Identificació espacial

Carrer de Chopin

CODI:

BA05/C

| | |
|------------------------|------------------|
| MUNICIPI: | Valldemossa |
| NUCLI/ÀREA: | |
| CARRER/PLAÇA /CAMI: | Carrer de Chopin |
| PARCELA: | |
| POLIGON: | |
| U.T.M. - X: | 467637,47 |
| U.T.M. - Y: | 4395651,42 |
| URBÀ/RUSTIC: | URBÀ |
| PLANOL: | SU03 |
| ESCALA: | 1/1000 |



REF.CADASTRAL:

Identificació de l'element

| | |
|-----------------------|------------------------------------|
| DENOMINACIÓ | Carrer de Chopin |
| CATEGORIA | Bé d'Interès Paisatgístic i |
| TIPOLOGIA: | Conjunt de cases entre mitgeres |
| ÚS: | Residencial |
| CRONOLOGIA: | Segle XX |
| AUTORIA | |
| ESTIL O ADSCRIPCIÓ | Arquitectura tradicional |



Descripció de l'element**Carrer de Chopin CODI:****BA05/C**

El carrer de Chopin uneix la Plaça Ramon Llull amb l'antiga carretera de Deià. Es un carrer curt i relativament ample que fou urbanitzat al mateix temps que la Plaça Ramon Llull, per les característiques de les cases que s'arreglaren entorn de les dues aceres amb que compta. Es tracta de cases urbanes de dos i tres pisos, amb façanes de pedra en verd, finestres aliniades en eixos verticals i alguns detalls regionalistes. Entre aquestes destaquen Can Biel, la núm. 2, que fa part de la núm. 5 de la Plaça Ramon Llull, i Can Reüll.

Avui les cases estan ocupades majorment per serveis inomésm resta com a habitatge la número 4, que també resulta interessant per combinar la tipologia vilatana tradicional amb un remat superior en forma de frontó triangular.

BIBLIOGRAFIA I FONTS:

Estrades, D: 2001, XLII

Estat de conservació

ENTORN:

BO

COBERTES

VOLUMETRIA

BO

INTERIOR

ESTRUCTURA:

BO

JARDINS:

FAÇANA:

REGULAR

ALTRES:

Protecció de l'elementNIVELL DE PROTECCIÓ: **C**

USOS PERMESO

Segons el règim d'usos establert a les Normes Subsidiàries

PROTECCIÓ LEGAL ESPECÍFICA:

Sense protecció legal específica.

DIRECTRIUS D'INTERVENCIÓ:

Admissibles: les permeses a l'article 11 de les Normes

Preferents: cal eliminar els cablejats i les instal·lacions elèctriques de les façanes, així com les canalitzacions de plàstic.

ELEMENTS MÉS DESTACATS A CONSERVAR:

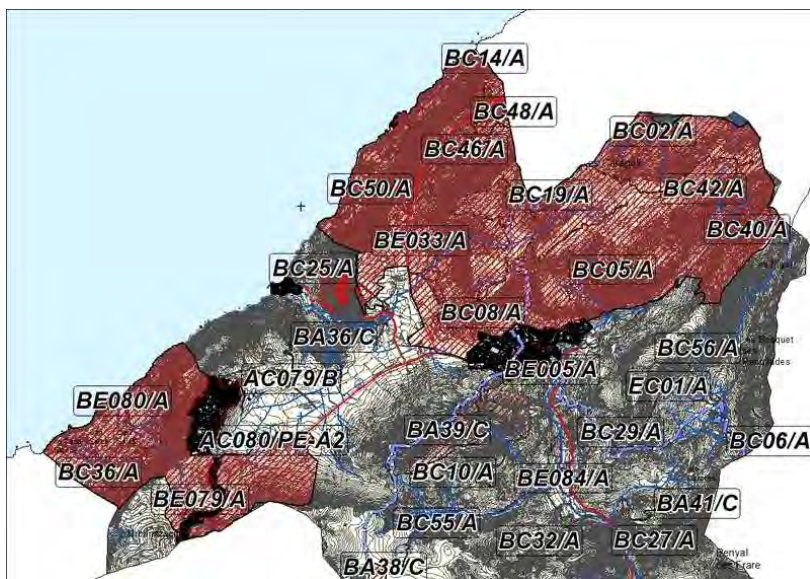
Portal de mig punt de la casa núm. 4

Zona de protecció

Sense zona de protecció.

Identificació espacial Lloc Històric Possessions de l'Arxiduc CODI: **BA06/A**


| | |
|------------------------|--------------|
| MUNICIPI: | Valldemossa |
| NUCLI/ÀREA: | |
| CARRER/PLAÇA /CAMI: | |
| PARCELA: | |
| POLIGON: | |
| U.T.M. - X: | 466926,5 |
| U.T.M. - Y: | 4396755,66 |
| URBÀ/RÚSTIC: | RÚSTIC |
| PLANOL: | SR1-2-3-4-5- |
| ESCALA: | 1/5000 |



REF.CADASTRAL:

Identificació de l'element

| | |
|-----------------------|--|
| DENOMINACIÓ | Lloc Històric Possessions de l'Arxiduc |
| CATEGORIA | Bé d'Interès Paisatgístic i |
| TIPOLOGIA: | |
| ÚS: | Agrícola ramader. Sociocultural |
| CRONOLOGIA: | Segles XV-XX |
| AUTORIA | |
| ESTIL O ADSCRIPCIÓ | Arquitectura tradicional i |



Descripció de l'element**Lloc Històric Possessions de l'Arxiduc**

CODI:

BA06/A

El Lloc Històric de les possessions de l'Arxiduc (Declaració de 6 d'octubre de 1997) afecta un territori no continu amb una superfície total de 1756 ha. Inclou les possessions adquirides per l'Arxiduc Lluís Salvador d'Àustria als termes de Valldemossa i Deià entre 1872 i 1901. El conjunt de la propietat va articular un gran parc que incloïa el paisatge natural i l'antròpic, el qual rebé la denominació de Miramar per part l'Arxiduc. En el present catàleg es regulen els béns immobles i paisatgístics que es troben dins el municipi de Valldemossa.

Els béns centrals del BIC en categoria de Lloc Històric de l'Arxiduc són els següents:

-Les possessions, en les quals l'Arxiduc hi va intervenir, constructivament, en diferent grau: Miramar (1872), s'Estaca (1873), Son Galceran (1875), Son Marroig (1877) Son Moragues (1883), Son Ferrandell (1890), Son Gual (1894), Sa Font Figuera (1898) i can Costa (1901).

-Els camins, preexistents i de nova construcció a partir dels quals es va articular el parc de Miramar. En total, són vint-i-quatre.

-Els miradors, camps d'actuació reiterada per part de l'Arxiduc i elements característics del paisatge de Miramar. En total se n'inclouen vint-i-set.

Diversos miradors que foren aixecats a manera de petites torres, amb un tractament arquitectònic important, a la vegada que singular en cada un dels cassos. Estan inspirats en estils i períodes diversos: neoclassicisme, neoàrab, neomedieval, etc. Cal destacar-ne sis: el del Puig de sa Moneda, el dels Tudons, el de sa Vorera, el Nou, el des Creuer, i, molt especialment, el de Son Marroig.

-Els oratoris o capelles en general aixecats de nova planta.

-Els jardins associats a les cases de possessió. Alguns d'ells ja existien, com els de Son Moragues; d'altres van ser construïts sota les directrius de l'Arxiduc, com els de Son Marroig i Miramar.

-Les construccions i elements de caràcter etnològic, relacionats amb l'aprofitament secular dels recursos de la zona. Es tracta de fonts, forns de calç, cases de neu, coll de tord, sitges i barraques, majoritàriament preexistents en alguns dels quals l'Arxiduc hi va fer alguna intervenció de restauració i consolidació així com per a ús recreatiu (pedrissos, fornícules, senyalitzacions, etc.). En general, aquestes construccions varen perdre el seu ús i abandonades al llarg de la primera meitat del segle XX, i actualment es troben en un estat de conservació regular o deficient.

-Els camps marjats. Es tracta, en general, del conjunt de marges més complexes i articulats de tota la Serra de Tramuntana els quals es localitzen des de quasi arran de mar –a l'entorn de sa Font Figuera- fins als quasi bé 400-450 m –a l'entorn de Son Gallard, Son Moragues o Son Ferrandell-. També hi estan associats elements com: pujadors, clavegueres i passadors, portells, etc.

Cada un dels elements es regula per una fitxa específica inclosa en el present catàleg. Les directrius d'intervenció genèriques recullen les que estableix el Pla Especial de Protecció del lloc històric de les possessions l'Arxiduc (1999).

BIBLIOGRAFIA I

CAÑELLAS SERRANO, 1997. ARXIDUC 1991. Pla Especial de Protecció Lloc Històric de les possessions de l'Arxiduc (1999).

FONTS:**Estat de conservació**

| | | | |
|-------------|---------------------------------|----------|----------------------|
| ENTORN: | <input type="text" value="BO"/> | COBERTES | <input type="text"/> |
| VOLUMETRIA | <input type="text" value="BO"/> | INTERIOR | <input type="text"/> |
| ESTRUCTURA: | <input type="text" value="BO"/> | JARDINS: | <input type="text"/> |
| FAÇANA: | <input type="text"/> | ALTRES: | <input type="text"/> |

Protecció de l'elementNIVELL DE PROTECCIÓ: **A**

USOS PERMESO

règim d'usos establert a les Normes Subsidiàries i de la Llei 12/1998 del Patrimoni Històric de les Illes Balears.

PROTECCIÓ LEGAL
ESPECÍFICA:

BIC Lloc Històric possessions de l'Arxiduc. Núm. Reg. R.I. 54-0000054.
Llei 22/1988, de 28 de juliol, de Costes i el seu reglament General. S'hauran de tenir en compte les seves limitacions recollides a l'article 5 de les Normes del Catàleg.

DIRECTRIUS
D'INTERVENCIÓ:

Admissibles: les derivades de la normativa del catàleg i de la Llei 12/1998 del Patrimoni Històric de les Illes Balears. En els béns paisatgístics només es permetran accions de conservació amb el major grau de naturalitat possible, de manera que s'eviti qualsevol actuació que pugui modificar la seva naturalesa o impedir la seva contemplació. En els béns immobles i etnològics, les actuacions tendents a la conservació i restauració amb les tècniques de construcció tradicionals i que no suposin l'alteració de les característiques tipològiques, estructurals, volumètriques i d'acabats.

ELEMENTS MÉS
DESTACATS A
CONSERVAR:

Tots els elements referits en la descripció i les petites construccions que hi estan associades.

Zona de protecció

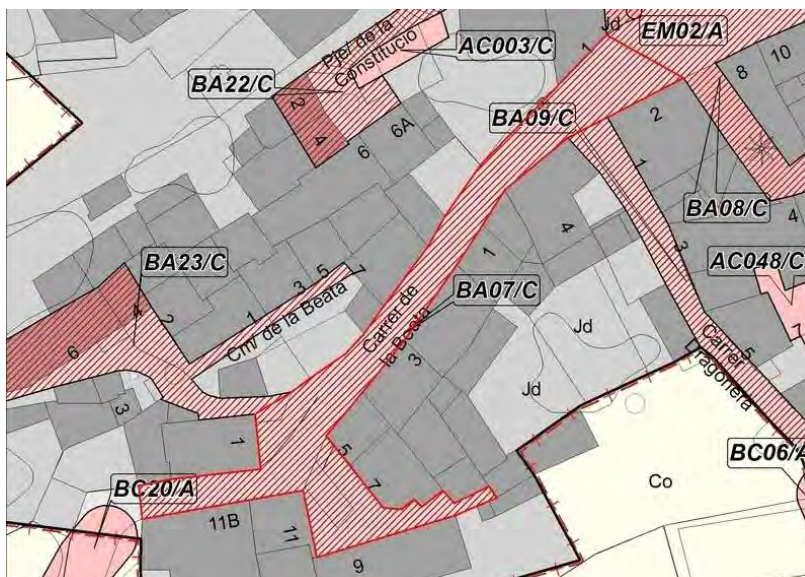
Sense zona de protecció.

Identificació espacial

Carrer de la Beata CODI:

BA07/C

| | |
|------------------------|--------------------|
| MUNICIPI: | Valldemossa |
| NUCLI/ÀREA: | |
| CARRER/PLAÇA /CAMI: | Carrer de la Beata |
| PARCELA: | |
| POLIGON: | |
| U.T.M. - X: | 467884,32 |
| U.T.M. - Y: | 4395604,14 |
| URBÀ/RUSTIC: | URBÀ |
| PLANOL: | SU03 -SU04 |
| ESCALA: | 1/1000 |



REF.CADASTRAL:

Identificació de l'element

| | |
|-----------------------|------------------------------------|
| DENOMINACIÓ | Carrer de la Beata |
| CATEGORIA | Bé d'Interès Paisatgístic i |
| TIPOLOGIA: | Conjunt de cases entre mitgeres |
| ÚS: | Residencial |
| CRONOLOGIA: | |
| AUTORIA | |
| ESTIL O ADSCRIPCIÓ | Arquitectura tradicional |



Descripció de l'element**Carrer de la Beata** CODI:**BA07/C**

Parteix del carrer de la Beata amb un traçat més o menys rectilini per a desembocar en el camí de Ses Roques Llises fent una corba i salvant una gran pendent. Va ser cobert amb pedra en la reforma de finals del segle XX. Les cases, aliniades entorn del carrer són de tipologia tradicional vilatana, de dues i tres altures, algunes amb acabats tradicionals de pedra en verd, encara que la majoria estan bastant reformades, amb façanes pintades, portals de nova factura, recercats pintats etc. Per això només destaquen com a elements de valor ambiental la casa núm. 3 o la font de la Beata.

A més resulten interessants des del punt de vista ambiental els següents carrers i places que hi enllacen. En primer lloc el carreró de la Beata, un petit passadís situat a la esquerra del carrer que condueix a la part de darrera de la casa núm. 1, mitjançant una escala de pedra i trespol. Té murs de pedra en verd i marès i està cobert amb embigat de fusta sense cairejar. També el passatge de la Beata, que parteix després d'una placeta elevada i tancada per un brandolat de fusta a la dreta del carrer, i el petit pati que apareix a l'esquerra enmig de les cases núm. 5, 7, 9 i 11. Malgrat aquestes cases, molt reformades, no constitueixen en si mateixes elements d'interès, sí el té el pati en desnivell, salvat per una escalinata i brandolats de fusta, i cobert parcialment per una canyissada pertanyent a la casa núm. 11.

Al final del carrer, les darreres cases suposen l'acabament de la zona urbana de Valldemossa i comença el carrer de Ses Roques Llises, amb el paisatge de marges i horts que el caracteritzen. No apareix citat com a tal carrer en l'anuario Balear de 1928 però el seu traçat, molt antic correspon a l'antic camí de Ses Roques Llises.

BIBLIOGRAFIA I FONTS:

Font, M: 2001, XXV-XXVI, Cañellas, N: 1993, 24-25.

Estat de conservació

| | | | | |
|-------------|--------------------------------------|----------|----------------------|--|
| ENTORN: | <input type="text" value="REGULAR"/> | COBERTES | <input type="text"/> | |
| VOLUMETRIA | <input type="text" value="BO"/> | INTERIOR | <input type="text"/> | |
| ESTRUCTURA: | <input type="text" value="BO"/> | JARDINS: | <input type="text"/> | |
| FAÇANA: | <input type="text" value="REGULAR"/> | ALTRES: | <input type="text"/> | |

Protecció de l'element

NIVELL DE PROTECCIÓ: **C** USOS PERMESO

PROTECCIÓ LEGAL ESPECÍFICA:

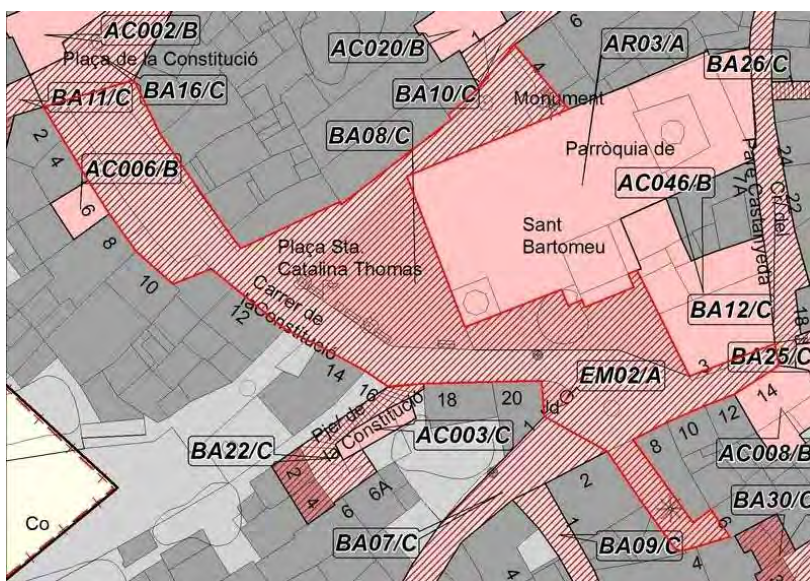
DIRECTRIUS D'INTERVENCIÓ:

ELEMENTS MÉS DESTACATS A CONSERVAR:

Zona de protecció

Identificació espacial Carrer de la Constitució. Costa de l'Església CODI: **BA08/C**

| | |
|------------------------|-----------------------------|
| MUNICIPI: | Valldemossa |
| NUCLI/ÀREA: | |
| CARRER/PLAÇA /CAMI: | Carrer de la Constitució |
| PARCELA: | |
| POLIGON: | |
| U.T.M. - X: | 467888,48 |
| U.T.M. - Y: | 4395649,66 |
| URBÀ/RUSTIC: | URBÀ |
| PLANOL: | SU03 -SU04 |
| ESCALA: | 1/1000 |



REF.CADASTRAL:

Identificació de l'element

| | |
|-----------------------|---|
| DENOMINACIÓ | Carrer de la Constitució. Costa de l'Església |
| CATEGORIA | Bé d'Interès Paisatgístic i |
| TIPOLOGIA: | Cases entre mitgeres |
| ÚS: | Residencial |
| CRONOLOGIA: | Època medieval |
| AUTORIA | |
| ESTIL O ADSCRIPCIÓ | Arquitectura tradicional |



Descripció de l'element**Carrer de la Constitució. Costa de l'Església** CODI:**BA08/C**

Es tracta d'un dels carrers més antics i coneguts del poble perquè parteix de l'antic ajuntament i a mitjan altura es troba amb la Plaça de Santa Catalina Thomàs, on està ubicada la parròquia. Constituïa per tant el cos neuràlgic del poble, amb els seus principals nuclis, civil i religiós. Es coneixia amb el nom de "Costa des porxo", per estar presidit per l'antic "porxo", nom que rebia d'antic l'ajuntament vell.

És un carrer de gran amplitud i pendent, empedregat en temps recents (finals del segle XX), també anomenat popularment "Costa de l'església". Comença amb un traçat rectilini, amb petites carreres front a les cases convertides en escales laterals, limitades per brandolats de fusta amb cossiols. El costat dret compta amb algunes jardineres municipals i arbres. Continúa envoltant el temple parroquial i el fosseret, de forma que gira cap a l'esquerra seguint el traçat del conjunt religiós. Desemboca en el carrer Pare Castanyeda.

El valor ambiental d'aquest carrer és alt donada la conservació de les cases existents, amb façanes típiques i poc transformades en general. Les transformacions existents, a més, són respectuoses o interessants estilísticament parlant. Contribueixen a aquest efecte les façanes de les cases nº 2, 4, 6, 8, 10, 12, 14, 16, 18, 20 i 1, 3, 5, 7.

Finalment destaquen la confluència de l'arquitectura monumental, representada per la parròquia, que domina el carrer, amb la vegetació present en els arbres, pasteres i cossiols dels brandolats, tant com en les muntanyes que permet percebre la pendent del carrer per damunt les cases.

BIBLIOGRAFIA I FONTS: Estaràs, N: 2001, XLIII-XLIV; Amengual, B; Fiol, G: 2003, 41.

Estat de conservació

| | | | |
|-------------|--------------------------------------|----------|----------------------|
| ENTORN: | <input type="text" value="BO"/> | COBERTES | <input type="text"/> |
| VOLUMETRIA | <input type="text" value="BO"/> | INTERIOR | <input type="text"/> |
| ESTRUCTURA: | <input type="text" value="BO"/> | JARDINS: | <input type="text"/> |
| FAÇANA: | <input type="text" value="REGULAR"/> | ALTRES: | <input type="text"/> |

Protecció de l'element

NIVELL DE PROTECCIÓ: **C** **USOS PERMESO** Segons el règim d'usos establert a les Normes Subsidiàries

PROTECCIÓ LEGAL ESPECÍFICA: Sense protecció legal específica.

DIRECTRIUS D'INTERVENCIÓ: Admissibles: les permeses a l'article 11 de les Normes
Preferents: Cal eliminar les instal·lacions elèctriques i els cablejats que atravessen el carrer i les façanes de les cases, a més de substituir les portetes de comptadors d'alumini per altres de fusta. S'haurien de revisar i restaurar les façanes d'algunes de les cases com les núm. 1, 12, 20, que presenten referits en mal estat.

ELEMENTS MÉS DESTACATS A CONSERVAR: Arbres, escala lateral del costat de la plaça de santa Catalina Thomàs.

Zona de protecció

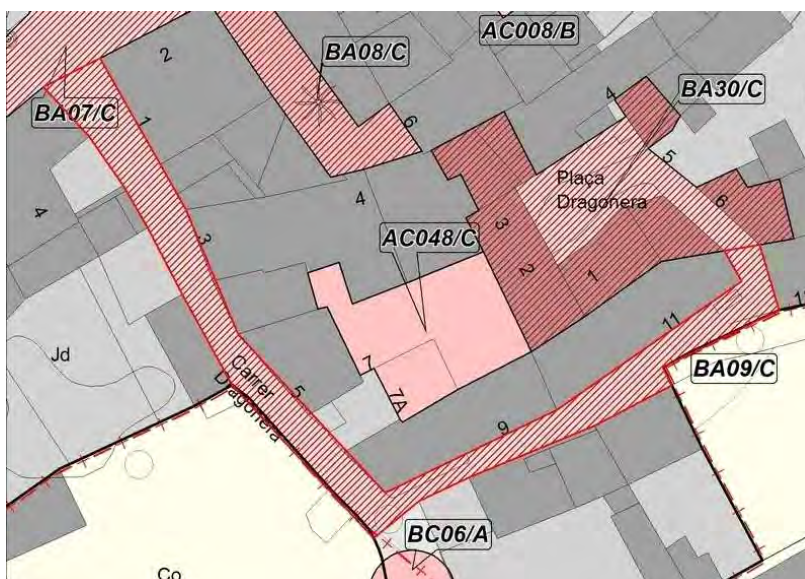
Sense zona de protecció.

Identificació espacial

Carrer de la Dragonera CODI:

BA09/C

| | |
|------------------------|------------------------|
| MUNICIPI: | Valldemossa |
| NUCLI/ÀREA: | |
| CARRER/PLAÇA /CAMI: | Carrer de la Dragonera |
| PARCELA: | |
| POLIGON: | |
| U.T.M. - X: | 467923,21 |
| U.T.M. - Y: | 4395606,8 |
| URBÀ/RUSTIC: | URBÀ |
| PLANOL: | SU03 -SU04 |
| ESCALA: | 1/1000 |



REF.CADASTRAL:

Identificació de l'element

| | |
|-----------------------|------------------------------------|
| DENOMINACIÓ | Carrer de la Dragonera |
| CATEGORIA | Bé d'Interès Paisatgístic i |
| TIPOLOGIA: | Conjunt de cases entre mitgeres |
| ÚS: | Residencial |
| CRONOLOGIA: | |
| AUTORIA | |
| ESTIL O ADSCRIPCIÓ | Arquitectura tradicional |



Descripció de l'element**Carrer de la Dragonera** CODI:**BA09/C**

Carrer que parteix de la trobada entre el carrer de la Beata i el carrer Pare Castanyeda, en direcció cap el sud fins que acaba el casc urbà de Valldemossa. Es troba empedrat després de la reforma de finals del segle XX superant una gran pendent. A mitjan camí el carrer Dragonera es converteix en el camí de Pastoritx, de forma que continua en forma de L cap a l'esquerra en una carrera sense sortida.

Les cases es troben aliniades seguint el traçat del carrer però alguna compta amb carreres al davant. Malgrat algunes de les cases han patit reformes importants, moltes presenten encara la tipologia de casa vilatana de una a tres plantes, amb marjada al davant. Contribueixen al valor ambiental del carrer per les seves façanes de pedra en verd i portals de mig punt o allindanats les cases núm. 3, 5, 7 i 11.

En la part dreta del carrer hi ha uns rentadors municipals recentment reformats i un gran safareig pertanyent a l'hort de Son Salvanet. Aquest, junt al predomini de les construccions de poca altura, encarades al paisatge de marges que caracteritzen la part baixa del poble doten al carrer d'un gran interès paisatgístic.

BIBLIOGRAFIA I FONTS: FONT, M: 2001, XLIV-XLV; SERRANO, A: 2008, XXXIV.

Estat de conservació

| | | | |
|-------------|--------------------------------------|----------|----------------------|
| ENTORN: | <input type="text" value="BO"/> | COBERTES | <input type="text"/> |
| VOLUMETRIA | <input type="text" value="REGULAR"/> | INTERIOR | <input type="text"/> |
| ESTRUCTURA: | <input type="text" value="BO"/> | JARDINS: | <input type="text"/> |
| FAÇANA: | <input type="text" value="REGULAR"/> | ALTRES: | <input type="text"/> |

Protecció de l'element

NIVELL DE PROTECCIÓ: **C** **USOS PERMESO** Segons el règim d'usos establert a les Normes Subsidiàries

PROTECCIÓ LEGAL ESPECÍFICA: Sense protecció legal específica.

DIRECTRIUS D'INTERVENCIÓ: Admissibles: les permeses a l'article 11 de les Normes
Preferents: Cal eliminar els cablejats de les façanes i les antenes de les teulades de les cases, substituir les canalitzacions de plàstic per altres més adients, cal substituir les portetes dels comptadors elèctrics d'alumini per altres de fusta, es necessari restaurar adequadament els rentadors, recentment reformats amb rajoles de gres modernes. S'haurien de restaurar els referits d'algunes cases, eliminar dipòsits d'aigua a la vista i substituir les persianes d'alumini per altres de fusta.

ELEMENTS MÉS DESTACATS A CONSERVAR: Portals de mig punt, aljub, rentadors, pedrís.

Zona de protecció

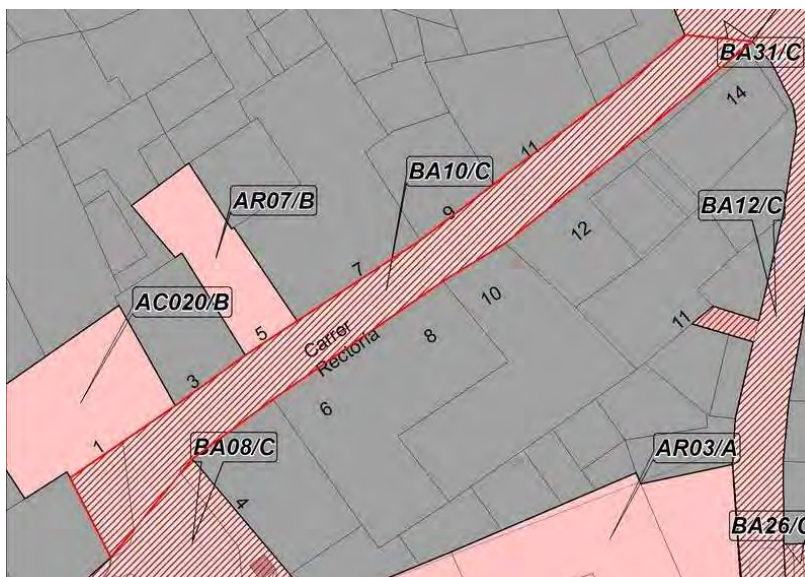
Sense zona de protecció.

Identificació espacial

Carrer de la Rectoria CODI:

BA10/C

| | |
|------------------------|-----------------------|
| MUNICIPI: | Valldemossa |
| NUCLI/ÀREA: | |
| CARRER/PLAÇA /CAMI: | Carrer de la Rectoria |
| PARCELA: | |
| POLIGON: | |
| U.T.M. - X: | 467912,52 |
| U.T.M. - Y: | 4395688,63 |
| URBÀ/RUSTIC: | URBÀ |
| PLANOL: | SU03 -SU04 |
| ESCALA: | 1/1000 |



REF.CADASTRAL:

Identificació de l'element

| | |
|-----------------------|------------------------------------|
| DENOMINACIÓ | Carrer de la Rectoria |
| CATEGORIA | Bé d'Interès Paisatgístic i |
| TIPOLOGIA: | Conjunt de cases entre mitgeres |
| ÚS: | Residencial |
| CRONOLOGIA: | Documentat el 1395 |
| AUTORIA | |
| ESTIL O ADSCRIPCIÓ | Arquitectura tradicional |



Descripció de l'element**Carrer de la Rectoria CODI:****BA10/C**

Petit carrer rectilini que enllaça la Plaça de Santa Catalina Thomàs o de l'església amb el carrer del Pare Castanyeda. S'origina en la placeta de confluència entre l'església i la rectoria, marcada amb el núm. 1. Està pavimentat de pedra, amb peces grans irregulars, molt característiques malgrat ha estat reformat. Les cases s'alineen al llarg del carrer. Són de tipologia vilatana, amb dues i tres altures i amb portals allindanats o de mig punt, façanes de pedra verda i teulades tradicionals.

Malgrat les cases han estat també reformades, segueixen mantenint les seves característiques essencials. Contribueixen als valors ambientals del carrer els núms. 1, 3, 5, 7, 9, 11 i 6, 8, 10, 14. Això i l'estretor del carrer, provist sempre d'un gran desplegament de cossiols farcits de plantes fan d'aquest el carrer més típic de Valldemossa

Es tracta a més d'un dels carrers del nucli antic del poble i per tant d'origen medieval, documentat a partir de 1395. És conegut popularment com carrer de la Beata per acollir la casa natal de Santa Catalina Thomàs, lo que li confereix un significat religiós particular pels habitants de Valldemossa. Aquest està enfatitzat per la fonteta de la Beata, situada junt a l'església i front a la rectoria, protagonitzada per una escultura d'Horacio de Eguía.

BIBLIOGRAFIA I FONTS:

Serrano, P. B; Bauzà, M: 2001, LIV-LV; Valero, G. et alii, 1998, 102; Muntaner, J; Argente, J. F: 1980, 172.

Estat de conservació

| | | | | |
|-------------|---------------------------------|----------|----------------------|--|
| ENTORN: | <input type="text" value="BO"/> | COBERTES | <input type="text"/> | |
| VOLUMETRIA | <input type="text" value="BO"/> | INTERIOR | <input type="text"/> | |
| ESTRUCTURA: | <input type="text" value="BO"/> | JARDINS: | <input type="text"/> | |
| FAÇANA: | <input type="text" value="BO"/> | ALTRES: | <input type="text"/> | |

Protecció de l'element**NIVELL DE PROTECCIÓ:** **C** **USOS PERMESO** Segons el règim d'usos establert a les Normes Subsidiàries**PROTECCIÓ LEGAL ESPECÍFICA:** Sense protecció legal específica.

DIRECTRIUS D'INTERVENCIÓ: Admissibles: les permeses a l'article 11 de les Normes

Preferents: Eliminar i soterrar cablejats de les façanes del carrer, eliminar les instal·lacions elèctriques, substituir canalitzacions de plàstic per altres més adients, revisar l'acabat dels referits de les façanes dels núms. 4 i 12.

ELEMENTS MÉS DESTACATS A CONSERVAR: Placeta de la rectoria, fonteta de la Beata, paviment empedrat, portals de mig punt.

Zona de protecció

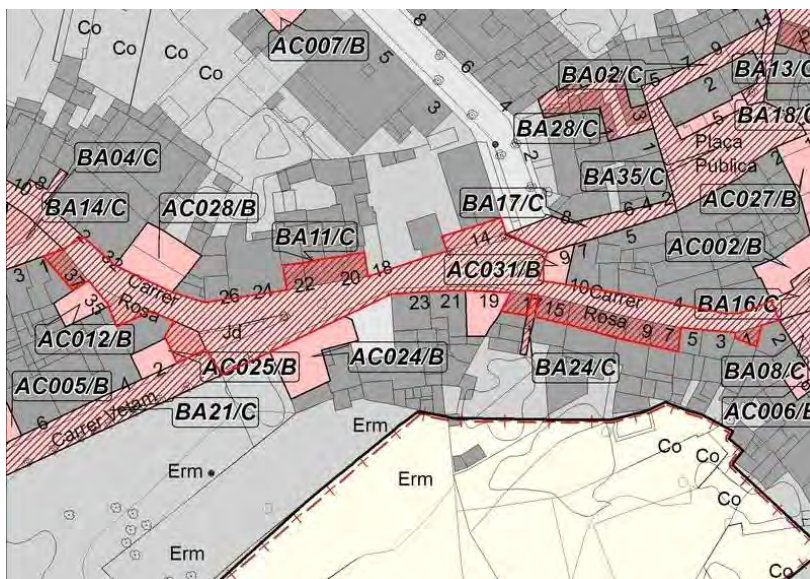
Sense zona de protecció.

Identificació espacial

Carrer de la Rosa CODI:

BA11/C

| | |
|------------------------|-------------------|
| MUNICIPI: | Valldemossa |
| NUCLI/ÀREA: | |
| CARRER/PLAÇA /CAMI: | Carrer de la Rosa |
| PARCELA: | |
| POLIGON: | |
| U.T.M. - X: | 467764,48 |
| U.T.M. - Y: | 4395675,46 |
| URBÀ/RUSTIC: | URBÀ |
| PLANOL: | SU03 -SU04 |
| ESCALA: | 1/1000 |



REF.CADASTRAL:

Identificació de l'element

| | |
|-----------------------|------------------------------------|
| DENOMINACIÓ | Carrer de la Rosa |
| CATEGORIA | Bé d'Interès Paisatgístic i |
| TIPOLOGIA: | Conjunt de cases entre mitgeres |
| ÚS: | Residencial |
| CRONOLOGIA: | |
| AUTORIA | |
| ESTIL O ADSCRIPCIÓ | Arquitectura tradicional. |



Descripció de l'element

Carrer de la Rosa CODI:

BA11/C

Discorre entre el Carrer vell i el carrer Constitució amb un traçat curvilini i irregular, que intersecciona amb el posterior carrer Uetam i el carrer Sebastià Tries. En el punt de confluència amb aquest darrer carrer es troba l'anomenada "pedra de la beata", instal·lada en record de la santa Valldemossina, amb una inscripció commemorativa. A més conflueix amb el carreró de la Rosa i es Clot des Celler, que s'origina degut al desnivell existent entre el carrer i les cases situades més baix d'aquest. En aquest lloc es conserva l'anomenat "pou des celler" en record de l'antic celler que s'ubicava en el lloc de l'actual casa núm. 1.

La seva gran pendent salva el desnivell del terreny existent entre la part alta del poble i la part baixa, en direcció a la parròquia i està pavimentat amb pedra (reforma de finals del segle XX). Les cases estan aliniades seguint el traçat del carrer. Aquestes pertanyen a la tipologia de casa vilatana amb planta i porxo o urbana, fins a tres pisos.

Aporten interès ambiental les núms. 1, 7, 9, 11, 13, 15, 17, 19, 29, 31, 33, 35, 37 per un costat i 12, 14, 16, 18, 20, 22, 2 i 30 per l'altre. Entre aquestes cases compta amb algunes edificacions destacades. La més antiga és Can Salvà, datada al segle XVII i transformada en època contemporània, en el núm. nº 35 (fitxa nº ?). Ja d'època decimonònica, can Gotzo núm. 19 o el convent de les franciscanes, nº 30. El carrer mostra també la urbanització de principis del segle XX en edificis com el núm. 33 de ca don Toni "es metge", amb entrada també pel carrer Uetam o una casa d'influència colonial com la núm. 14 anomenada Ca n'Aina "peluda".

BIBLIOGRAFIA I FONTS: CAÑELLAS, N. S: 1993, 24-25; RIPOLL, M: 2001, LVI-LVIII

Estat de conservació

| | | | |
|-------------|---------------------------------|----------|----------------------|
| ENTORN: | <input type="text" value="BO"/> | COBERTES | <input type="text"/> |
| VOLUMETRIA | <input type="text" value="BO"/> | INTERIOR | <input type="text"/> |
| ESTRUCTURA: | <input type="text" value="BO"/> | JARDINS: | <input type="text"/> |
| FAÇANA: | <input type="text" value="BO"/> | ALTRES: | <input type="text"/> |

Protecció de l'element

NIVELL DE PROTECCIÓ: **C** USOS PERMESO Segons el règim d'usos establert a les Normes Subsidiàries

PROTECCIÓ LEGAL ESPECÍFICA: Sense protecció legal específica.

DIRECTRIUS D'INTERVENCIÓ: Admissibles: les permeses a l'article 11 de les Normes
Preferents: Cal soterrar els cablejats que atravessen les façanes i el carrer, s'haurien de substituir les conduccions d'aigua fetes de plàstic, que estan adossades a les façanes, per altres de materials més adients.

ELEMENTS MÉS DESTACATS A CONSERVAR: Pou des celler, pedra de la Beata.

Zona de protecció

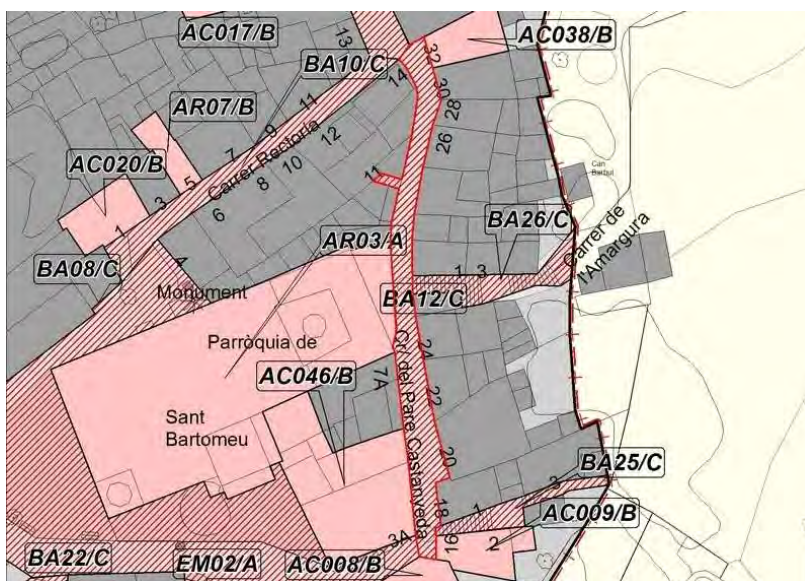
Sense zona de protecció.

Identificació espacial

Carrer Pare Castanyeda CODI:

BA12/C

| | |
|------------------------|---------------------------|
| MUNICIPI: | Valldemossa |
| NUCLI/ÀREA: | |
| CARRER/PLAÇA /CAMI: | Carrer Pare Castanyeda |
| PARCELA: | |
| POLIGON: | |
| U.T.M. - X: | 467932,39 |
| U.T.M. - Y: | 4395669,56 |
| URBÀ/RUSTIC: | URBÀ |
| PLANOL: | SU03 -SU04 |
| ESCALA: | 1/1000 |



REF.CADASTRAL:

Identificació de l'element

| | |
|-----------------------|------------------------------------|
| DENOMINACIÓ | Carrer Pare Castanyeda |
| CATEGORIA | Bé d'Interès Paisatgístic i |
| TIPOLOGIA: | Conjunt de cases entre mitgeres |
| ÚS: | Residencial |
| CRONOLOGIA: | Època medieval |
| AUTORIA | |
| ESTIL O ADSCRIPCIÓ | Arquitectura tradicional |



Descripció de l'element**Carrer Pare Castanyeda CODI:****BA12/C**

Es tracta d'un dels carrers més antics del poble, situat junt a l'església parroquial. Està encaixonat entre la capçalera de l'església i les cases orientals més antigues del poble. Comença a la plaça de na Búger per a desembocar en el carrer de la Beata, seguint la pendent i un traçat orgànic, que transcorre entre les cases, no sempre alineades sinó formant algun retranqueig. És un carrer empedregat en temps recents (finals del segle XX). Entre els núms. 2 i 8 hi ha un arc rebaixat volat, fet de pedra, que tanca un carreró que condueix a les cases, amb interès ambiental per l'espai. Compta amb un paviment d'asfalt en mal estat que requereix una intervenció. Entre els núms. 16 i el 20 s'obri el carreró de l'Amargura i entre el 24 i el 26 el passatge de l'Amargura.

El carrer presenta cases vilatanes de dues i tres altures, alineades seguint el traçat, normalment amb façanes estretes i dolars profunds. Les cases es combinen amb els murs corresponents a les propietats parroquials entorn de l'església, que aporten elements de gran antiguitat, procedents de l'edat mitjana. Conserva les característiques ambientals d'un carrer típic valldemossí que li atorguen les cases núms. 12, 14, 16, 20, 22, 24, 32 i 3-3A, 5, 7, 9, 11, 13, 15, 17. Algunes d'aquestes conserven elements patrimonials destacats fruit de la seva antiguitat, com la casa 3-3A, en l'interior de la qual ha restat un carrer medieval i que conserva una creu a l'exterior. Tradicionalment el carrer és conegut com a carrer de l'Amargura, degut a la quarta estació del Via Crucis que es resava junt a aquesta creu de fusta. Abans s'anomenava de Sant Jordi

També cal destacar particularitats decoratives, com els esgrafiats de la casa núm 32, anomenada de Cas Magins.

BIBLIOGRAFIA I FONTS: Valero et al, 1998, 109-110; Juan, F: 2001, L.

Estat de conservació

| | | | |
|-------------|---------------------------------|----------|----------------------|
| ENTORN: | <input type="text" value="BO"/> | COBERTES | <input type="text"/> |
| VOLUMETRIA | <input type="text" value="BO"/> | INTERIOR | <input type="text"/> |
| ESTRUCTURA: | <input type="text" value="BO"/> | JARDINS: | <input type="text"/> |
| FAÇANA: | <input type="text" value="BO"/> | ALTRES: | <input type="text"/> |

Protecció de l'element

NIVELL DE PROTECCIÓ: **C** **USOS PERMESO** Segons el règim d'usos establert a les Normes Subsidiàries

PROTECCIÓ LEGAL ESPECÍFICA: Sense protecció legal específica.

DIRECTRIUS D'INTERVENCIÓ: Admissibles: les permeses a l'article 11 de les Normes
Preferents: Cal eliminar les instal·lacions elèctriques i soterrar els cablejats del carrer i els que recorren les façanes, cal substituir les canalitzacions d'aigua de plàstic de les façanes per altres de materials més adients, s'aconsella substituir les portetes d'instal·lacions elèctriques d'alumini per altres de fusta

ELEMENTS MÉS DESTACATS A CONSERVAR: Conservar els retranquejaments de les cases, els elements característics de les façanes, tals com portals de pedra, finestres tradicionals, decoracions pintades en murs i teules, creu de fusta de la casa núm. 3.

Zona de protecció

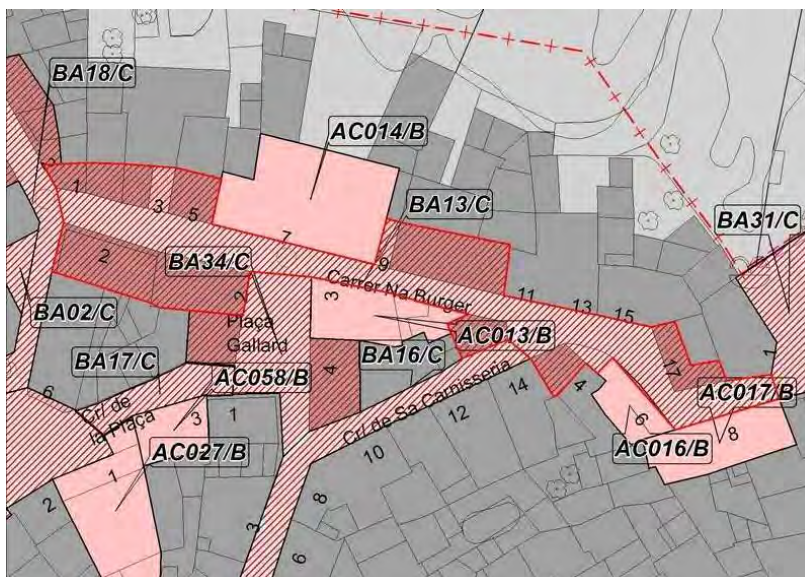
Sense zona de protecció.

Identificació espacial

Carrer de na Búger CODI:

BA13/C

| | |
|------------------------|--------------------|
| MUNICIPI: | Valldemossa |
| NUCLI/ÀREA: | |
| CARRER/PLAÇA /CAMI: | Carrer de na Búger |
| PARCELA: | |
| POLIGON: | |
| U.T.M. - X: | 467873,92 |
| U.T.M. - Y: | 4395725,53 |
| URBÀ/RUSTIC: | URBÀ |
| PLANOL: | SU03 -SU04 |
| ESCALA: | 1/1000 |



REF.CADASTRAL:

Identificació de l'element

| | |
|-----------------------|--------------------------------|
| DENOMINACIÓ | Carrer de na Búger |
| CATEGORIA | Bé d'Interès Paisatgístic i |
| TIPOLOGIA: | Conjunt urbà |
| ÚS: | Residencial |
| CRONOLOGIA: | Documentat al Segle XVI |
| AUTORIA | |
| ESTIL O ADSCRIPCIÓ | Arquitectura tradicional |



Descripció de l'element**Carrer de na Búger CODI:****BA13/C**

Es tracta d'ua carrer en pendent, de traçat rectilini, des del carrer Filoses fins el seu fi, en què després d'un revolt desemboca en la Plaça de na Buger. A mig camí connecta amb la plaça Gallard.

Tot el carrer està pavimentat amb pedra adobada, col·locada en temps recents (finals segle XX). Compta amb cases tradicionals alineades seguint el traçat del carrer amb dues o tres altures. Al final del carrer, es crea un petit eixamplament, fruit del retranquejament de les cases núm. 4 i 6, que compten amb una petita carrera al davant. En aquesta alçada, front a l número 17 hi ha un albelló de recollida d'aigües.

Conserva valors ambientals destacables, a partir de les façanes de les cases, els seus paraments de pedra en verd i la seva combinació de portals de mig punt, allindanats o rebaixats, fets de pedra, marès o referits. Aquests valors es mantenen en la gran majoria de les cases excepte en les façanes de les numerades amb el 11, 13 i 15.

BIBLIOGRAFIA I FONTS:

Fournier, S: 2001-XXXIII-XXXIV

Estat de conservació

| | | | | |
|-------------|--------------------------------------|----------|--------------------------------------|--|
| ENTORN: | <input type="text" value="BO"/> | COBERTES | <input type="text" value="REGULAR"/> | |
| VOLUMETRIA | <input type="text" value="BO"/> | INTERIOR | <input type="text"/> | |
| ESTRUCTURA: | <input type="text" value="BO"/> | JARDINS: | <input type="text"/> | |
| FAÇANA: | <input type="text" value="REGULAR"/> | ALTRES: | <input type="text"/> | |

Protecció de l'element

NIVELL DE PROTECCIÓ: **C** **USOS PERMESO** Segons el règim d'usos establert a les Normes Subsidiàries

PROTECCIÓ LEGAL ESPECÍFICA: Sense protecció legal específica.

DIRECTRIUS D'INTERVENCIÓ:
 Admissibles: les permeses a l'article 11 de les Normes
 Preferents: Cal soterrar el cablejats, que recorren per damunt les façanes i d'una part a l'altra del carrer

ELEMENTS MÉS DESTACATS A CONSERVAR: Carreres front a les cases, referits de façanes, portals de mig punt.

Zona de protecció

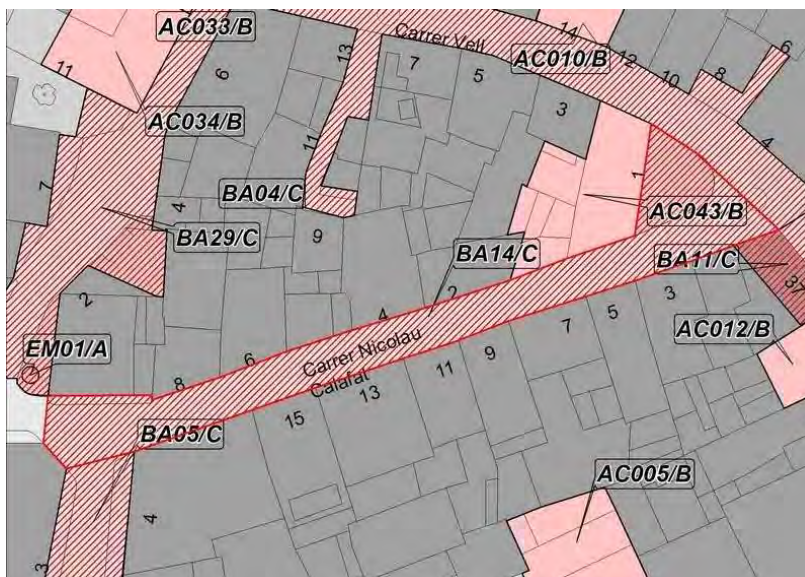
Sense zona de protecció.

Identificació espacial

Carrer de Nicolau Calafat CODI:

BA14/C

| | |
|------------------------|------------------------------|
| MUNICIPI: | Valldemossa |
| NUCLI/ÀREA: | |
| CARRER/PLAÇA /CAMI: | Carrer de Nicolau Calafat |
| PARCELA: | |
| POLIGON: | |
| U.T.M. - X: | 467664,95 |
| U.T.M. - Y: | 4395675,97 |
| URBÀ/RUSTIC: | URBÀ |
| PLANOL: | SU03 -SU04 |
| ESCALA: | 1/1000 |



REF.CADASTRAL:

Identificació de l'element

| | |
|-----------------------|------------------------------------|
| DENOMINACIÓ | Carrer de Nicolau Calafat |
| CATEGORIA | Bé d'Interès Paisatgístic i |
| TIPOLOGIA: | Conjunt de cases entre mitgeres |
| ÚS: | Residencial. Comercial |
| CRONOLOGIA: | |
| AUTORIA | |
| ESTIL O ADSCRIPCIÓ | Arquitectura tradicional |



Descripció de l'element**Carrer de Nicolau Calafat** CODI:**BA14/C**

E l carrer connecta els de Catalina Homar i de la Rosa amb un traçat rectilini. Fou pavimentat de pedra en la reforma de finals del segle XX. Les cases es troben alineades i en general són de tipologia vilatana, de dos a quatre pisos, acabades amb pedra verda i amb portals allindanats encara que n'hi ha també algun de mig punt. La major part de les cases estan reformades o són de construcció recent. Entre elles, cal destacar per la seva contribució als valors ambientals les cases núm. 1, 3, 5, 7, 15 i 6. Fent xamfrà al final del carrer destaca també Cas Sabater Coix (fitxa núm ?). Algunes de les cases compten amb decoracions pintades malgrat són relativament recents. Per exemple la núm. 7 té teules pintades i la núm. 10 un tractament de la façana, imitant carreus pintats amb plantilles. Finalment, hi ha alguns escalons de pedra front a les cases. La núm. 11 es troba actualment en construcció.

El 1928 el carrer apareix a l'Anuario Balear amb el nom de "nueva" que corresponia al de Carrer nou.

BIBLIOGRAFIA I FONTS:

Estrades, D: 2001, XLIX

Estat de conservació

| | | | | |
|-------------|--------------------------------------|----------|----------------------|--|
| ENTORN: | <input type="text" value="BO"/> | COBERTES | <input type="text"/> | |
| VOLUMETRIA | <input type="text" value="BO"/> | INTERIOR | <input type="text"/> | |
| ESTRUCTURA: | <input type="text" value="BO"/> | JARDINS: | <input type="text"/> | |
| FAÇANA: | <input type="text" value="REGULAR"/> | ALTRES: | <input type="text"/> | |

Protecció de l'element

NIVELL DE PROTECCIÓ: **C** USOS PERMESO

PROTECCIÓ LEGAL ESPECÍFICA:

DIRECTRIUS D'INTERVENCIÓ:

ELEMENTS MÉS DESTACATS A CONSERVAR:

Zona de protecció

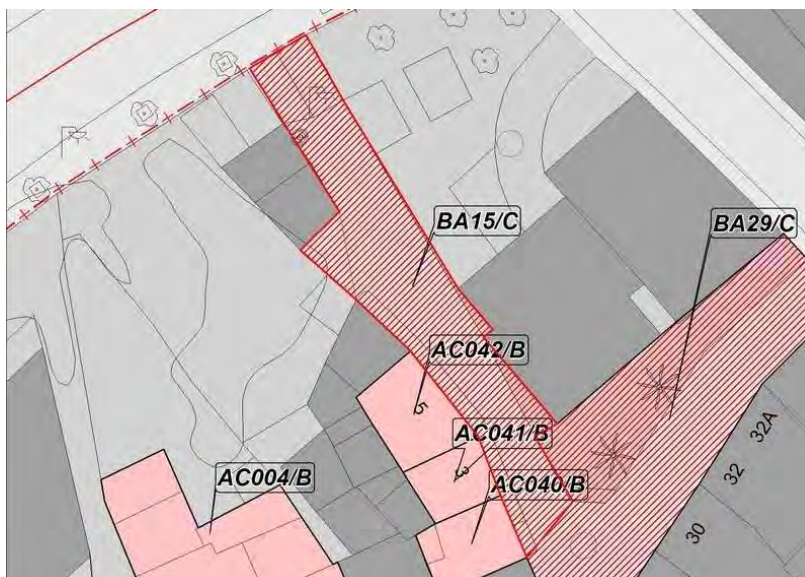
Identificació espacial

Carrer de Ramon Gual Desmur

CODI:

BA15/C

| | |
|------------------------|--------------------------------|
| MUNICIPI: | Valldemossa |
| NUCLI/ÀREA: | |
| CARRER/PLAÇA /CAMI: | Carrer de Ramon Gual Desmur |
| PARCELA: | |
| POLIGON: | |
| U.T.M. - X: | 467662,01 |
| U.T.M. - Y: | 4395797,71 |
| URBÀ/RUSTIC: | URBÀ |
| PLANOL: | SU01 - SU03 |
| ESCALA: | 1/1000 |



REF.CADASTRAL:

Identificació de l'element

| | |
|-----------------------|---|
| DENOMINACIÓ | Carrer de Ramon Gual Desmur |
| CATEGORIA | Bé d'Interès Paisatgístic i |
| TIPOLOGIA: | Conjunt urbà de cases entre mitgeres |
| ÚS: | Residencial |
| CRONOLOGIA: | |
| AUTORIA | |
| ESTIL O ADSCRIPCIÓ | Arquitectura tradicional |



Descripció de l'element**Carrer de Ramon Gual Desmur CODI:****BA15/C**

És un carrer de traçat irregular que parteix del carrer Rei Sanxo i acaba en una escala descendent que connecta amb l'Avinguda de Palma. Es tracta d'un carrer desigual, pavimentat amb pedra a finals del segle XX, que déu el seu caràcter i valor ambiental a les cases núm. 1, 3 i 5, situades a un dels costats. Una petita carrera precedeix totes les cases, que són de tipologia vilatana de una altura i porxo, amb les façanes de pedra verda i alguns portals de mig punt. L'altra costat s'edificà en una època molt més tardana, en la segona meitat del segle XX i compta amb pisos adossats de gran altura.

BIBLIOGRAFIA I FONTS:

Estrades, D: 2001, XLVII

Estat de conservació

| | | | | |
|-------------|--------------------------------------|----------|----------------------|--|
| ENTORN: | <input type="text" value="BO"/> | COBERTES | <input type="text"/> | |
| VOLUMETRIA | <input type="text" value="BO"/> | INTERIOR | <input type="text"/> | |
| ESTRUCTURA: | <input type="text" value="BO"/> | JARDINS: | <input type="text"/> | |
| FAÇANA: | <input type="text" value="REGULAR"/> | ALTRES: | <input type="text"/> | |

Protecció de l'element

NIVELL DE PROTECCIÓ: **C** USOS PERMESO

PROTECCIÓ LEGAL ESPECÍFICA:

DIRECTRIUS D'INTERVENCIÓ:

ELEMENTS MÉS DESTACATS A CONSERVAR:

Zona de protecció

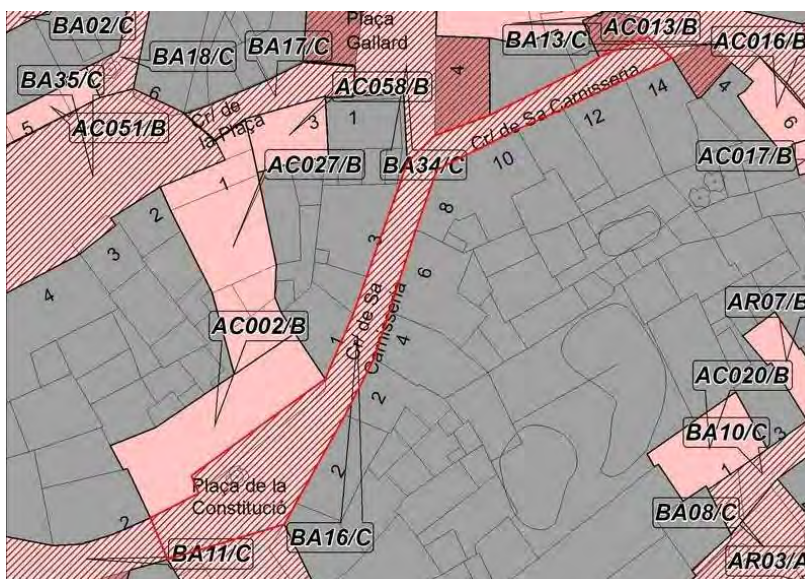
Identificació espacial

Carrer de sa Carnisseria

CODI:

BA16/C

| | |
|------------------------|-----------------------------|
| MUNICIPI: | Valldemossa |
| NUCLI/ÀREA: | |
| CARRER/PLAÇA /CAMI: | Carrer de sa Carnisseria |
| PARCELA: | |
| POLIGON: | |
| U.T.M. - X: | 467861,24 |
| U.T.M. - Y: | 4395691,92 |
| URBÀ/RUSTIC: | URBÀ |
| PLANOL: | SU03 -SU04 |
| ESCALA: | 1/1000 |



REF.CADASTRAL:

Identificació de l'element

| | |
|-----------------------|------------------------------------|
| DENOMINACIÓ | Carrer de sa Carnisseria |
| CATEGORIA | Bé d'Interès Paisatgístic i |
| TIPOLOGIA: | Conjunt de cases entre mitgeres |
| ÚS: | Residencial |
| CRONOLOGIA: | |
| AUTORIA | |
| ESTIL O ADSCRIPCIÓ | Arquitectura tradicional |



Descripció de l'element**Carrer de sa Carnisseria CODI:****BA16/C**

Carrer que uneix el carrer de la Constitució i el de na Búger amb un traçat rectilini que fa angle. L'empedregat actual data de la reforma de finals del segle XX. Les cases es troben alineades i són de tipologia vilatana de dues i tres plantes, amb façanes de pedra en verd o referides, amb decoracions de pedrolí incrustat, portals d'ingrés de mig punt i allindanats i teulades tradicionals. Contribueixen al caràcter ambiental de l'entorn les cases núm. 2, 4, 6, 8, 10, 12, 14.

BIBLIOGRAFIA I FONTS:

Estaràs, R: 2001, XXXVIII-XXXIX

Estat de conservació

| | | | | |
|-------------|--------------------------------------|----------|----------------------|--|
| ENTORN: | <input type="text" value="BO"/> | COBERTES | <input type="text"/> | |
| VOLUMETRIA | <input type="text" value="BO"/> | INTERIOR | <input type="text"/> | |
| ESTRUCTURA: | <input type="text" value="BO"/> | JARDINS: | <input type="text"/> | |
| FAÇANA: | <input type="text" value="REGULAR"/> | ALTRES: | <input type="text"/> | |

Protecció de l'element

NIVELL DE PROTECCIÓ: **C** USOS PERMESO

PROTECCIÓ LEGAL ESPECÍFICA:

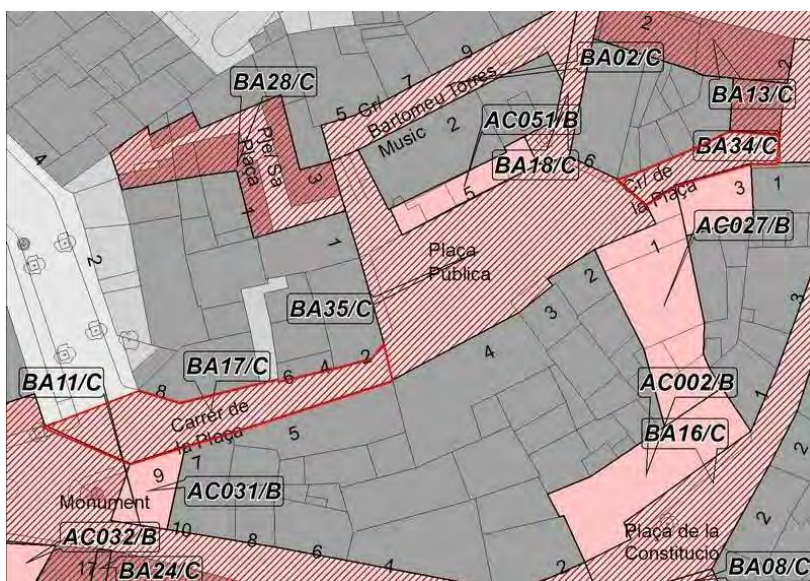
DIRECTRIUS D'INTERVENCIÓ:

ELEMENTS MÉS DESTACATS A CONSERVAR:

Zona de protecció

Identificació espacial Carrer de Sebastià Trias Mercant-Carrer de la Plaça CODI: **BA17/C**

| | |
|------------------------|-------------------------------------|
| MUNICIPI: | Valldemossa |
| NUCLI/ÀREA: | |
| CARRER/PLAÇA /CAMI: | Carrer de Sebastià Trias Mercant |
| PARCELA: | |
| POLIGON: | |
| U.T.M. - X: | 467817,38 |
| U.T.M. - Y: | 4395696,17 |
| URBÀ/RUSTIC: | URBÀ |
| PLANOL: | SU03 -SU04 |
| ESCALA: | 1/1000 |



REF.CADASTRAL:

Identificació de l'element

| | |
|-----------------------|---|
| DENOMINACIÓ | Carrer de Sebastià Trias Mercant-Carrer de la Plaça |
| CATEGORIA | Bé d'Interès Paisatgístic i |
| TIPOLOGIA: | Conjunt de cases entre mitgeres |
| ÚS: | Residencial |
| CRONOLOGIA: | Ss. XIX-XX |
| AUTORIA | |
| ESTIL O ADSCRIPCIÓ | Arquitectura tradicional |



Descripció de l'element **Carrer de Sebastià Trias Mercant-Carrer de la Plaça** CODI: **BA17/C**

El carrer connecta el carrer de la Rosa amb la Plaça Pública, està pavimentat de pedra segons la darrera reforma de finals del segle XX i té a cada costat cases de tipologia vilatana de dues i tres altures, construïdes entre el segle XIX i XX i aliniades seguint el traçat del carrer. La casa núm. 6 té accés per un estret carreró també empedregat. Contribueixen als valors ambientals del carrer els núms. 5, 7, i també els núms. 2, 4, 6, 8.

BIBLIOGRAFIA I FONTS: Estaràs N: 2001, LI-LII

Estat de conservació

| | | | |
|-------------|--------------------------------------|----------|----------------------|
| ENTORN: | <input type="text" value="BO"/> | COBERTES | <input type="text"/> |
| VOLUMETRIA | <input type="text" value="BO"/> | INTERIOR | <input type="text"/> |
| ESTRUCTURA: | <input type="text" value="BO"/> | JARDINS: | <input type="text"/> |
| FAÇANA: | <input type="text" value="REGULAR"/> | ALTRES: | <input type="text"/> |

Protecció de l'element

NIVELL DE PROTECCIÓ: **C** USOS PERMESO Segons el règim d'usos establert a les Normes Subsidiàries

PROTECCIÓ LEGAL ESPECÍFICA: Sense protecció legal específica.

DIRECTRIUS D'INTERVENCIÓ: Admissibles: les permeses a l'article 11 de les Normes
Preferents: eliminar els cablejats de les façanes i les instal·lacions elèctriques, restaurar els referits de les cases en mal estat (núm. 5) o amb adobs contemporanis (núm. 8).

ELEMENTS MÉS DESTACATS A CONSERVAR: Escut casa núm. 8, carreró front a la casa núm. 6, cantó esmotxat de la casa núm. 2

Zona de protecció

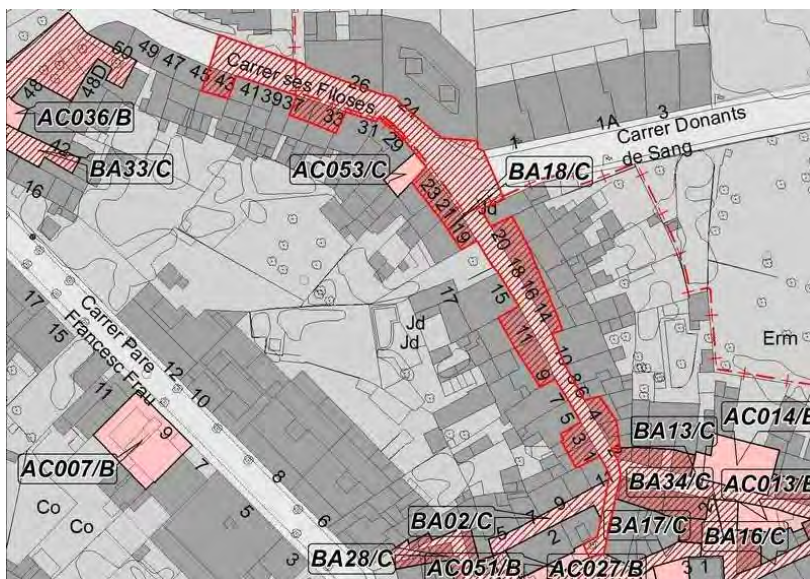
Sense zona de protecció.

Identificació espacial

Carrer de ses Filoses CODI:

BA18/C

| | |
|------------------------|-----------------------|
| MUNICIPI: | Valldemossa |
| NUCLI/ÀREA: | |
| CARRER/PLAÇA /CAMI: | Carrer de ses Filoses |
| PARCELA: | |
| POLIGON: | |
| U.T.M. - X: | 467807,16 |
| U.T.M. - Y: | 4395784,13 |
| URBÀ/RUSTIC: | URBÀ |
| PLANOL: | SU02 -03-04 |
| ESCALA: | 1/1000 |



REF.CADASTRAL:

Identificació de l'element

| | |
|-----------------------|------------------------------------|
| DENOMINACIÓ | Carrer de ses Filoses |
| CATEGORIA | Bé d'Interès Paisatgístic i |
| TIPOLOGIA: | Conjunt de cases entre mitgeres |
| ÚS: | Residencial |
| CRONOLOGIA: | Segles XVI-XX |
| AUTORIA | |
| ESTIL O ADSCRIPCIÓ | Arquitectura tradicional |



Descripció de l'element**Carrer de ses Filoses CODI:****BA18/C**

El carrer de les Filoses parteix del carrer de na Búger en un traçat rectilíni que gira cap a l'esquerra a l'alçada del número 29. Està pavimentat de pedra adobada, segons la reforma feta a finals del segle XX.

És un carrer en pendent que enllaça el casc urbà més antic amb la carretera nova de Palma, ja que desemboca en l'Avinguda Arxiduc Lluís Salvador, que forma part de dita carretera. En conseqüència el primer tram del carrer mostra cases tradicionals de dues i tres altures, que combinen façanes de pedra en verd i portals de mig punt i allindanats, amb nombroses mostres de les reformes fetes tant a aquests com a les finestres i canvis d'altura.

A mitjan camí s'eixampla per trobar-se amb el carrer donats de sang, on comencen alguns edificis de pisos de pisos recents, fets amb un acabat de pedra en verd. L'altre costat està protagonitzat per cases tradicionals molt reformades. Totes les cases es troben aliniades seguint el traçat del carrer.

Contribueixen a remarcar els valors ambientals del carrer les cases de números 1, 3, 7, 9, 11, 19, 21, 23, 25, 33, 35, 43 i 2, 4, 12, 14, 16, 18, i 20.

BIBLIOGRAFIA I FONTS:

Fournier, S: 2001, XLV-XLVII

Estat de conservació

| | | | |
|-------------|--------------------------------------|----------|----------------------|
| ENTORN: | <input type="text" value="BO"/> | COBERTES | <input type="text"/> |
| VOLUMETRIA | <input type="text" value="BO"/> | INTERIOR | <input type="text"/> |
| ESTRUCTURA: | <input type="text" value="BO"/> | JARDINS: | <input type="text"/> |
| FAÇANA: | <input type="text" value="REGULAR"/> | ALTRES: | <input type="text"/> |

Protecció de l'element

NIVELL DE PROTECCIÓ: **C** USOS PERMESO

PROTECCIÓ LEGAL ESPECÍFICA:

DIRECTRIUS D'INTERVENCIÓ:

ELEMENTS MÉS DESTACATS A CONSERVAR:

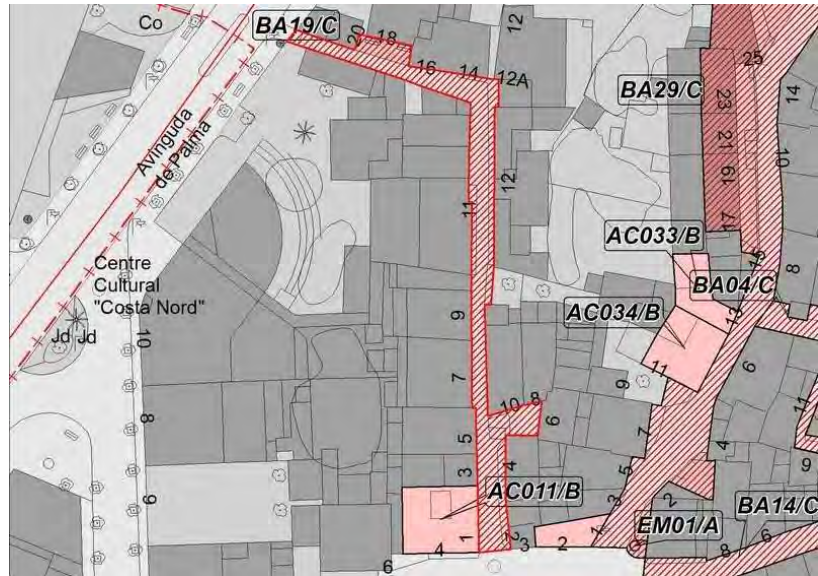
Zona de protecció

Identificació espacial

Carrer del Canonge CODI:

BA19/C

| | |
|------------------------|--------------------|
| MUNICIPI: | Valldemossa |
| NUCLI/ÀREA: | |
| CARRER/PLAÇA /CAMI: | Carrer del Canonge |
| PARCELA: | |
| POLIGON: | |
| U.T.M. - X: | 467607,77 |
| U.T.M. - Y: | 4395714,47 |
| URBÀ/RUSTIC: | URBÀ |
| PLANOL: | SU03 |
| ESCALA: | 1/1000 |



REF.CADASTRAL:

Identificació de l'element

| | |
|-----------------------|------------------------------------|
| DENOMINACIÓ | Carrer del Canonge |
| CATEGORIA | Bé d'Interès Paisatgístic i |
| TIPOLOGIA: | Conjunt de cases entre mitgeres |
| ÚS: | Residencial |
| CRONOLOGIA: | Segle XX |
| AUTORIA | |
| ESTIL O ADSCRIPCIÓ | Arquitectura tradicional |



Descripció de l'element**Carrer del Canonge CODI:****BA19/C**

El carrer té un traçat en L i uneix el carrer de unia la carretera vella de Deià, avui carrer de Catalina Homar amb l'avinguda de Palma, mitjançant uns escalons. És un carrer d'origen recent en la seva configuració actual, degut a la urbanització d'aquesta zona a partir del segle XX. De fet fins a la dècada dels cinquanta del segle XX no tenia sortida. Les cases s'arreglaren seguint el traçat del carrer malgrat entre els núms. 4 i 10 hi ha un petit pati escalonat o raconada. Tot el carrer està pavimentat de pedra, d'acord amb la reforma deta a finals del segle XX. A més la casa núm. 18 té una petita carrera de pedra original al davant i ds pedrissos d'obra flanquejant un portal de mig punt. El carrer té una acera lateral.

Hi conviuen les cases de tipologia vilatana, amb acabats de pedra en verd, portals majorment allindanats i algun amb arc de mig punt, que compten amb dos o tres pisos, situades més prop del principi del carrer, amb els blocs de pisos, propis de la segona meitat del segle XX. Malgrat la construcció relativament recent de les cases i les nombroses reformes que s'observen contribueixen als valors ambientals del carrer per la seva originalitat Ca na Bardina al núm. 1 (fitxa núm. ?) i per seguir les tipologies tradicionals els núms. 3, 7, 9, 2, 4, 6, 10, 14, 16 i 20.

BIBLIOGRAFIA I FONTS:

Estaràs, R: 2001, XXXV-XXXVIII

Estat de conservació

| | | | | |
|-------------|--------------------------------------|----------|----------------------|--|
| ENTORN: | <input type="text" value="BO"/> | COBERTES | <input type="text"/> | |
| VOLUMETRIA | <input type="text" value="BO"/> | INTERIOR | <input type="text"/> | |
| ESTRUCTURA: | <input type="text" value="BO"/> | JARDINS: | <input type="text"/> | |
| FAÇANA: | <input type="text" value="REGULAR"/> | ALTRES: | <input type="text"/> | |

Protecció de l'element

NIVELL DE PROTECCIÓ: **C** **USOS PERMESO** Segons el règim d'usos establert a les Normes Subsidiàries

PROTECCIÓ LEGAL ESPECÍFICA: Sense protecció legal específica.

DIRECTRIUS D'INTERVENCIÓ: Admissibles: les permeses a l'article 11 de les Normes
Preferents: Eliminar els cablejats de les façanes de les cases, les portetes de comptadors d'electricitat d'alumini i les canalitzacions d'aigua de plàstic. Restaurar els referits degradats que s'observen en algunes de les façanes.

ELEMENTS MÉS DESTACATS A CONSERVAR: Raconada, carrera empedrada, portals de mig punt.

Zona de protecció

Sense zona de protecció.

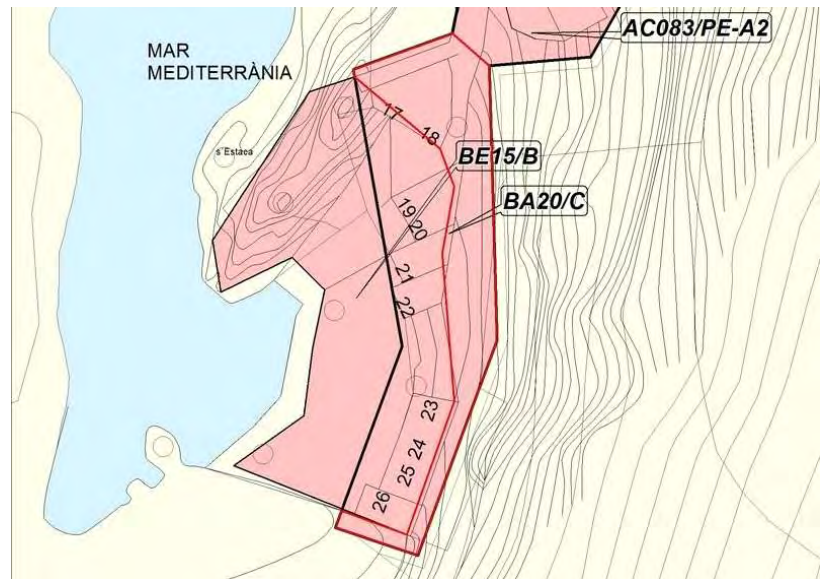
Identificació espacial

Es Caló de s'Estaca

CODI:

BA20/C

| | |
|------------------------|-------------|
| MUNICIPI: | Valldemossa |
| NUCLI/ÀREA: | |
| CARRER/PLAÇA /CAMI: | |
| PARCELA: | |
| POLIGON: | |
| U.T.M. - X: | 466107,89 |
| U.T.M. - Y: | 4398477,69 |
| URBÀ/RÚSTIC: | RÚSTIC |
| PLANOL: | SU05 |
| ESCALA: | 1/5000 |



REF.CADASTRAL: 07063A00109012

Identificació de l'element

| | |
|-----------------------|--------------------------------|
| DENOMINACIÓ | Es Caló de s'Estaca |
| CATEGORIA | Bé d'Interès Paisatgístic i |
| TIPOLOGIA: | Nucli de cases |
| ÚS: | Residencial |
| CRONOLOGIA: | Datable al Segle XIX |
| AUTORIA | |
| ESTIL O ADSCRIPCIÓ | Arquitectura tradicional |



Descripció de l'element

Es Caló de s'Estaca CODI:

BA20/C

Petit nucli de cases que, originàriament estava format per senzilles barraques de pescadors. Construït sobre un penyal rocós, el conjunt està constituït per cases entre mitgeres, disposades escalonadament a banda i banda del carreró que baixa fins al caló. Les cases són construccions de pedra amb referit entre les juntes; algunes mostren cantoneres de pedra de l'entorn. En general, són de planta baixa, excepte en algun cas, en el que hi ha un petit augment en alçada debut a la manca d'espai regular disponible. Aquest mateix fet determina la manca de regularitat de les plantes; en general són rectangulars amb façana principal oberta al costat més ben orientat. Els buits són allindanats i es distribueixen de manera irregular. Majoritàriament, estan emmarcats per faixes blanques que, originalment, eren de calç. Algunes de les cases orientades cap a la mar disposen d'una petita carrera tancada amb senzilles baranes de fusta.

BIBLIOGRAFIA I FONTS:**Estat de conservació**

| | | | |
|-------------|---------------------------------|----------|----------------------|
| ENTORN: | <input type="text" value="BO"/> | COBERTES | <input type="text"/> |
| VOLUMETRIA | <input type="text" value="BO"/> | INTERIOR | <input type="text"/> |
| ESTRUCTURA: | <input type="text" value="BO"/> | JARDINS: | <input type="text"/> |
| FAÇANA: | <input type="text" value="BO"/> | ALTRES: | <input type="text"/> |

Protecció de l'element

NIVELL DE PROTECCIÓ: **C** USOS PERMESO

PROTECCIÓ LEGAL ESPECÍFICA:

DIRECTRIUS D'INTERVENCIÓ:

ELEMENTS MÉS DESTACATS A CONSERVAR:

Zona de protecció

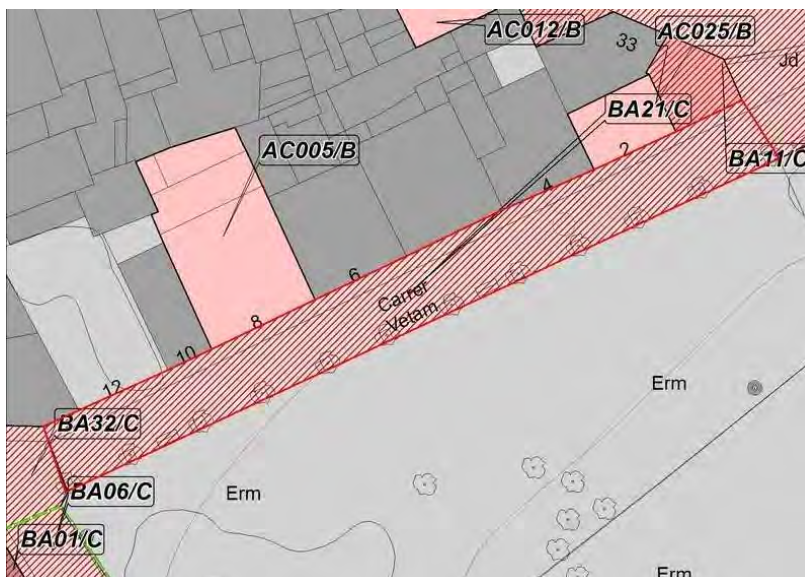
Identificació espacial

Carrer Uetam

CODI:

BA21/C

| | |
|------------------------|--------------|
| MUNICIPI: | Valldemossa |
| NUCLI/ÀREA: | |
| CARRER/PLAÇA /CAMI: | Carrer Uetam |
| PARCELA: | |
| POLIGON: | |
| U.T.M. - X: | 467698,6 |
| U.T.M. - Y: | 4395648,36 |
| URBÀ/RUSTIC: | URBÀ |
| PLANOL: | SU03 -SU04 |
| ESCALA: | 1/1000 |



REF.CADASTRAL:

Identificació de l'element

| | |
|-----------------------|--|
| DENOMINACIÓ | Carrer Uetam |
| CATEGORIA | Bé d'Interès Paisatgístic i |
| TIPOLOGIA: | Conjunt de cases entre mitgeres |
| ÚS: | Residencial. Comercial |
| CRONOLOGIA: | Datable a la primera dècada del S. XX |
| AUTORIA | |
| ESTIL O ADSCRIPCIÓ | Arquitectura tradicional. |



Descripció de l'element

Carrer Uetam CODI:

BA21/C

Connecta el Carrer de la Rosa amb la Plaça Ramón Lull. Originàriament formava part de "l'hort gran de les verdures" de Cartoixa, conegut avui com "l'hort dels frares", però passà a propietat privada després de la desamortització dels béns eclesiàstics de 1835. Fou propietat dels germans Palou i Coll que el van vendre en 1883 al tenor valldemossí Mateu Barceló "Uetam". En 1905 l'arquitecte Gaspar Reynés presentà el projecte de carrer i la part a expropiar a Mateu per tal de comunicar la part baixa del poble o nucli històric, amb la superior, la cartoixa desamortitzada. Va ser obert en 1908 per Antoni Torres Rul-lan

El costat meridional del carrer segueix protagonitzat per l'hort esmentat, separat del carrer mitjançant una tàpia amb un portelló d'accés, un seguit de castanyers plantats al davant i alguns bancs per seure. La casa núm. 1 és l'única edificada en aquest costat, d'estil regionalista, amb influències modernistes. Al costat contrari s'hi edificaren cases amb balcons, de tres i quatre plantes, amb el mateix estil, que es començaren entre 1909 i 1911. En 1911 es beneï el carrer i es col·locà una placa en memòria a Uetam.

El carrer està pavimentat de pedra, després del darrer empedregat de finals del segle XX i compta amb acera en el costat edificat. El conjunt resulta dotat d'una gran unitat estilística, i el carrer es configura com a una de les artèries principals de connexió del poble, mentre serveix a manera de llarg mirador per a contemplar la part meridional del municipi, ocupada per marges descendents i amb una vista que s'estèn fins a Cabrera. En definitiva el carrer Uetam és una de les façanes de Valldemossa més característiques des del sud i un dels carrers més representatius de la urbanització del poble a principis del segle XX.

BIBLIOGRAFIA I FONTS:

Serrano, A: 2001, LVIII; Cañellas, N. S: 1993, 24; Colom, M: 2013, XXXV-XXVII.

Estat de conservació

| | | | | |
|-------------|---------------------------------|----------|----------------------|--|
| ENTORN: | <input type="text" value="BO"/> | COBERTES | <input type="text"/> | |
| VOLUMETRIA | <input type="text" value="BO"/> | INTERIOR | <input type="text"/> | |
| ESTRUCTURA: | <input type="text" value="BO"/> | JARDINS: | <input type="text"/> | |
| FAÇANA: | <input type="text" value="BO"/> | ALTRES: | <input type="text"/> | |

Protecció de l'element

NIVELL DE PROTECCIÓ: **C** USOS PERMESO Segons el règim d'usos establert a les Normes Subsidiàries

PROTECCIÓ LEGAL ESPECÍFICA: Sense protecció legal específica.

DIRECTRIUS D'INTERVENCIÓ: Admissibles: les permeses a l'article 11 de les Normes
Preferents: Eliminar i soterrar cablejats de les façanes, eliminar instal·lacions elèctriques, substituir canalitzacions de plàstic per altres més adients.

ELEMENTS MÉS DESTACATS A CONSERVAR: Portelló de l'hort dels frares.

Zona de protecció

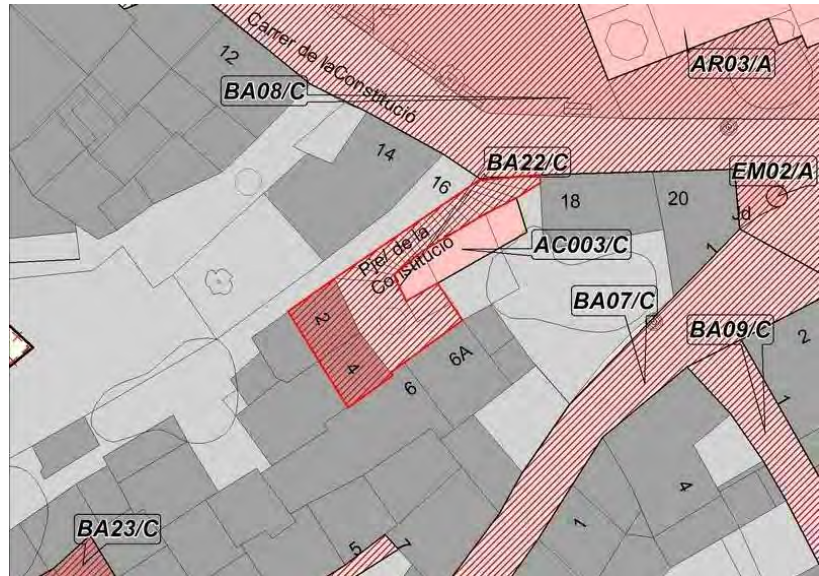
Sense zona de protecció.

Identificació espacial

Es Clot CODI:

BA22/C

| | |
|------------------------|------------------------------|
| MUNICIPI: | Valldemossa |
| NUCLI/ÀREA: | |
| CARRER/PLAÇA /CAMI: | Carreró de la Constitució |
| PARCELA: | |
| POLIGON: | |
| U.T.M. - X: | 467878,76 |
| U.T.M. - Y: | 4395628,51 |
| URBÀ/RUSTIC: | URBÀ |
| PLANOL: | SU03 -SU04 |
| ESCALA: | 1/1000 |



REF.CADASTRAL:

Identificació de l'element

| | |
|-----------------------|--------------------------------|
| DENOMINACIÓ | Es Clot |
| CATEGORIA | Bé d'Interès Paisatgístic i |
| TIPOLOGIA: | Conjunt de cases vilatanes |
| ÚS: | Residencial |
| CRONOLOGIA: | Ss. XVI-XVII |
| AUTORIA | |
| ESTIL O ADSCRIPCIÓ | Arquitectura tradicional |



Descripció de l'element

Es Clot CODI:

BA22/C

Carreró que s'origina en el carrer de la Constitució, a partir d'una costa descendent escalonada, amb escalons de trespol i pedra que condueixen a una placeta, també empedregada i envoltada per cases. Aquestes són de tipologia vilatana amb les façanes de pedra verda, portals d'ingrés de mig punt, finestres recercades i teulades tradicionals. Concretament contribueixen a conservar els valors ambientals les núm. 2 i 4. Enmig de la plaça, hi ha unes construcció baixa, també resolta amb la tipologia tradicional.

A la casa núm. 6 hi ha una placa commemorativa recordant que hi nasqué el canonge Bru Morey, fill il·lustre del poble. Es desconeix la cronologia del carrer, estimada només per la tipologia de les cases.

BIBLIOGRAFIA I FONTS:

Estaràs, N: 2001, XLIV

Estat de conservació

| | | | | |
|-------------|---------------------------------|----------|----------------------|--|
| ENTORN: | <input type="text" value="BO"/> | COBERTES | <input type="text"/> | |
| VOLUMETRIA | <input type="text" value="BO"/> | INTERIOR | <input type="text"/> | |
| ESTRUCTURA: | <input type="text" value="BO"/> | JARDINS: | <input type="text"/> | |
| FAÇANA: | <input type="text" value="BO"/> | ALTRES: | <input type="text"/> | |

Protecció de l'element

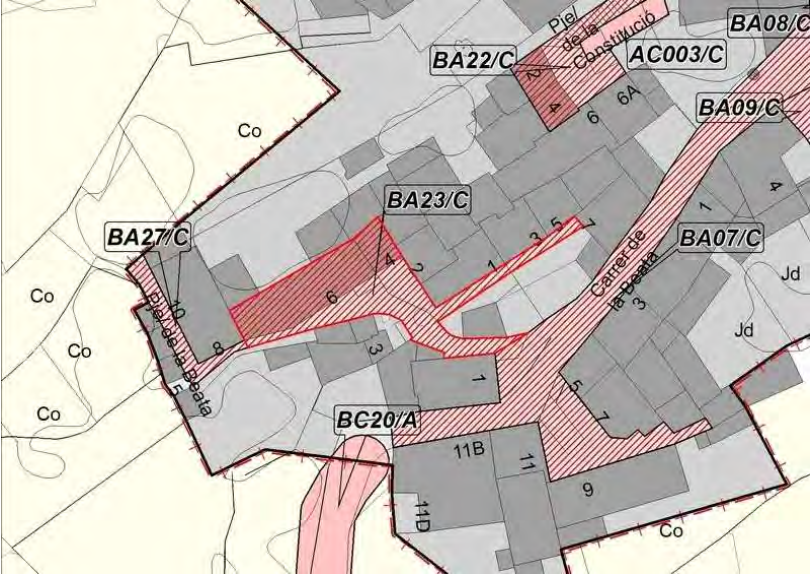
NIVELL DE PROTECCIÓ: **C** USOS PERMESO

PROTECCIÓ LEGAL ESPECÍFICA:

DIRECTRIUS D'INTERVENCIÓ:

ELEMENTS MÉS DESTACATS A CONSERVAR:

Zona de protecció

| Identificació espacial | | Camí de la Beata | CODI: BA23/C |
|------------------------|------------------|--|---------------------|
| MUNICIPI: | Valldemossa |  | |
| NUCLI/ÀREA: | | | |
| CARRER/PLAÇA /CAMI: | Camí de la Beata | | |
| PARCELA: | | | |
| POLIGON: | | | |
| U.T.M. - X: | 467855,98 | | |
| U.T.M. - Y: | 4395602,57 | | |
| URBÀ/RUSTIC: | URBÀ | | |
| PLANOL: | SU03 -SU04 | | |
| ESCALA: | 1/1000 | | |
| REF.CADASTRAL: | | | |

Identificació de l'element

| | |
|--------------------|---------------------------------|
| DENOMINACIÓ | Camí de la Beata |
| CATEGORIA | Bé d'Interès Paisatgístic i |
| TIPOLOGIA: | Conjunt de cases entre mitgeres |
| ÚS: | Residencial |
| CRONOLOGIA: | |
| AUTORIA | |
| ESTIL O ADSCRIPCIÓ | Arquitectura tradicional |



Descripció de l'element

Camí de la Beata CODI:

BA23/C

Petit carrer que parteix del passatge de la Beata i constitueix part del llogaret conegut com a Dalt Son Lliure. No té sortida a l'exterior, malgrat en el passat sí en tenia. S'origina aprofitant l'espai en desnivell que existeix entre aquest carrer i el carrer de la Rosa, amb el qual connectava antigament, des de la casa núm. 3 anomenada Can Rites.

El seu traçat és rectilini, amb cases de tipologia vilatana i construccions amb alçades que van d'una a les tres plantes, amb la particularitat de comptar però amb una carrera front a la casa, separada d'aquesta pel camí i que es configura com un marge de terra a un nivell superior del carrer de la Beata. Això i l'existència d'un petit pas allindanat i cobert de teulada, donen com a resultat un ambient de gran pintoresquisme malgrat les reformes que afectaren especialment els canvis d'alçada de les cases. En aquest sentit cal destacar que s'han conservat o renovat les façanes amb pedra verda, que s'han conservat els portals forans de mig punt, les carreres que les precedeixen i que s'ha combinat l'empredregat del paviment recent amb altres antics i amb la terra de la carrera, així com els emparrats, els pedrissos i les teules pintades, encara que es tracta de decoracions modernes. La qualitat ambiental d'aquest entorn es veu enriquida per les façanes de les cases núm. 3, 5 i 7.

BIBLIOGRAFIA I FONTS:

Font, M: 2001, XXVI-XXVII.

Estat de conservació

| | | | |
|-------------|---------------------------------|----------|----------------------|
| ENTORN: | <input type="text" value="BO"/> | COBERTES | <input type="text"/> |
| VOLUMETRIA | <input type="text" value="BO"/> | INTERIOR | <input type="text"/> |
| ESTRUCTURA: | <input type="text" value="BO"/> | JARDINS: | <input type="text"/> |
| FAÇANA: | <input type="text" value="BO"/> | ALTRES: | <input type="text"/> |

Protecció de l'element

NIVELL DE PROTECCIÓ: **C** USOS PERMESO Segons el règim d'usos establert a les Normes Subsidiàries

PROTECCIÓ LEGAL ESPECÍFICA: Sense protecció legal específica.

DIRECTRIUS D'INTERVENCIÓ: Admissibles: les permeses a l'article 11 de les Normes
Preferents: cal soterrar els cablejats del carrer i de les façanes de les cases, substituir portetes d'alumini de les instal·lacions elèctriques per altres de fusta.

ELEMENTS MÉS DESTACATS A CONSERVAR: Portals de mig punt, teules pintades, pedrissos, emparrats, carreres de terra i paviments empredregats antics.

Zona de protecció

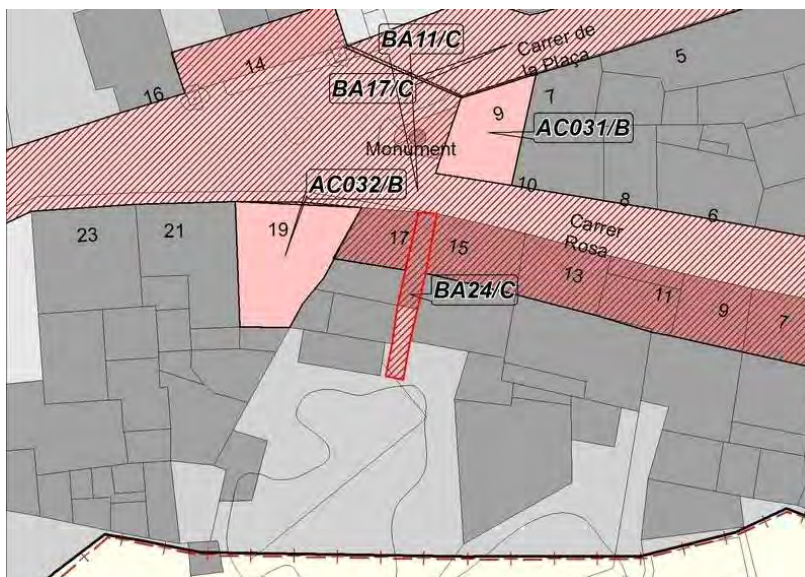
Sense zona de protecció.

Identificació espacial

Carreró de la Rosa CODI:

BA24/C

| | |
|------------------------|--------------------|
| MUNICIPI: | Valldemossa |
| NUCLI/ÀREA: | |
| CARRER/PLAÇA /CAMI: | Carreró de la Rosa |
| PARCELA: | |
| POLIGON: | |
| U.T.M. - X: | 467792,91 |
| U.T.M. - Y: | 4395670,24 |
| URBÀ/RUSTIC: | URBÀ |
| PLANOL: | SU03 -SU04 |
| ESCALA: | 1/1000 |



REF.CADASTRAL:

Identificació de l'element

| | |
|-----------------------|--------------------------------|
| DENOMINACIÓ | Carreró de la Rosa |
| CATEGORIA | Bé d'Interès Paisatgístic i |
| TIPOLOGIA: | Conjunt de cases en carreró |
| ÚS: | Residencial |
| CRONOLOGIA: | |
| AUTORIA | |
| ESTIL O ADSCRIPCIÓ | Arquitectura tradicional |



Descripció de l'element**Carreró de la Rosa CODI:****BA24/C**

Carreró situat entre les cases núm. 15 i 17, i que s'obri en els baixos de la casa núm. 17 en forma de buit descendent dotat d'una escala per salvar el desnivell feta de trespol i pedra, que condueix a un nivell inferior de dites cases, i concretament a una sèrie de patiets tancats amb un portelló de fusta, en la zona posterior de les cases.

S'obren a l'interior del carreró alguns accessos secundaris i finestres de les cases citades, fets amb tipologies i materials tradicionals. A l'esquerra, sobre la paret verda s'obri un portal rebaixat amb branques i llindar de pedra, culminat per una finestra allindanada. A la dreta i també sobre paret verda, dos petits portals culminats per jàsseres sense cairejar, i un altre amb branques de pedra i llindar de marès marcat amb el núm. 2

El sostre és molt característic, cobert amb revoltos i un embigat de llenyams d'ullastre sense cairejar, que acaba a nivell de la façana del carrer amb una jàssera del mateix material embeguda en el parament de pedra verda.

El carreró era tradicionalment lloc de reunió de veïnades per parlar i cosir.

BIBLIOGRAFIA I FONTS:

Ripoll, M: 2001, LVII-LVIII

Estat de conservació

| | | | | |
|-------------|---------------------------------|-----------|---------------------------------|--|
| ENTORN: | <input type="text" value="BO"/> | COBERTES: | <input type="text" value="BO"/> | |
| VOLUMETRIA: | <input type="text" value="BO"/> | INTERIOR: | <input type="text"/> | |
| ESTRUCTURA: | <input type="text" value="BO"/> | JARDINS: | <input type="text"/> | |
| FAÇANA: | <input type="text" value="BO"/> | ALTRES: | <input type="text"/> | |

Protecció de l'element

NIVELL DE PROTECCIÓ: **C** **USOS PERMESO** Segons el règim d'usos establert a les Normes Subsidiàries

PROTECCIÓ LEGAL ESPECÍFICA: Sense protecció legal específica.

DIRECTRIUS D'INTERVENCIÓ: Admissibles: les permeses a l'article 11 de les Normes
Preferents: eliminar els cablejats existents, substituir alguns adobs fets en la paret amb ciment portland per materials tradicionals; s'aconsellaria substituir l'arrambador per un de tradicional.

ELEMENTS MÉS DESTACATS A CONSERVAR: Escalons de trespol i pedra, sostre embigat d'ullastre, obertures originals de les cases del carreró, mantenir portelló semitransparent cap al pati posterior.

Zona de protecció

Sense zona de protecció.

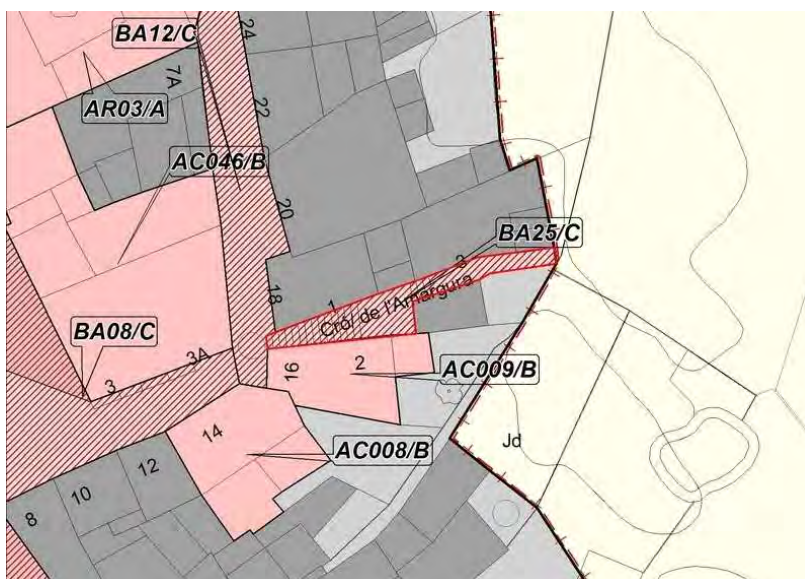
Identificació espacial

Carreró de l'Amargura

CODI:

BA25/C

| | |
|------------------------|-----------------------|
| MUNICIPI: | Valldemossa |
| NUCLI/ÀREA: | |
| CARRER/PLAÇA /CAMI: | Carreró de l'Amargura |
| PARCELA: | |
| POLIGON: | |
| U.T.M. - X: | 467944,62 |
| U.T.M. - Y: | 4395645,63 |
| URBÀ/RUSTIC: | URBÀ |
| PLANOL: | SU03 -SU04 |
| ESCALA: | 1/1000 |



REF.CADASTRAL:

Identificació de l'element

| | |
|-----------------------|------------------------------------|
| DENOMINACIÓ | Carreró de l'Amargura |
| CATEGORIA | Bé d'Interès Paisatgístic i |
| TIPOLOGIA: | Carreró de cases entre mitgeres |
| ÚS: | Residencial. Comercial |
| CRONOLOGIA: | |
| AUTORIA | |
| ESTIL O ADSCRIPCIÓ | Arquitectura tradicional |



Descripció de l'element**Carreró de l'Amargura CODI:****BA25/C**

Es troba entre els nùms. 16 i 18 del carrer Pare Castanyeda, tradicionalment dit de l'Amargura. És un carrer descendent, dotat d'una escala de pedra bastant pronuncada, feta de trespol i pedra que condueix a algunes casetes situades a un nivell inferior. Té un traçat irregular, fruit del retranqueig de les cases. Al costat esquerre s'obrin les cases nùms. 1 i 3, molt reformades i amb portals allindanats. La casa nùms. 3 té un pedrís a la dreta del portal.

La part dreta del carrer compta amb un portal rebaixat amb el nùms. 2 i dos finestrons reformats pertanyents a la casa nùms. 16 (fitxa nùms. ??). La zona inferior del carreró està coberta per un emparrat que el cobreix d'una part a l'altre.

L'interès ambiental del carrer resideix no tant en les cases que el configuren, ja reformades, sinó en l'escala, l'emparrat i la vista que ofereix cap a la zona oriental del poble.

BIBLIOGRAFIA I FONTS:

Juan, F, 2001, XLIX

Estat de conservació

| | | | |
|-------------|--------------------------------------|----------|----------------------|
| ENTORN: | <input type="text" value="BO"/> | COBERTES | <input type="text"/> |
| VOLUMETRIA | <input type="text" value="BO"/> | INTERIOR | <input type="text"/> |
| ESTRUCTURA: | <input type="text" value="BO"/> | JARDINS: | <input type="text"/> |
| FAÇANA: | <input type="text" value="REGULAR"/> | ALTRES: | <input type="text"/> |

Protecció de l'element

NIVELL DE PROTECCIÓ: **C** USOS PERMESO

PROTECCIÓ LEGAL ESPECÍFICA:

DIRECTRIUS D'INTERVENCIÓ:

ELEMENTS MÉS DESTACATS A CONSERVAR:

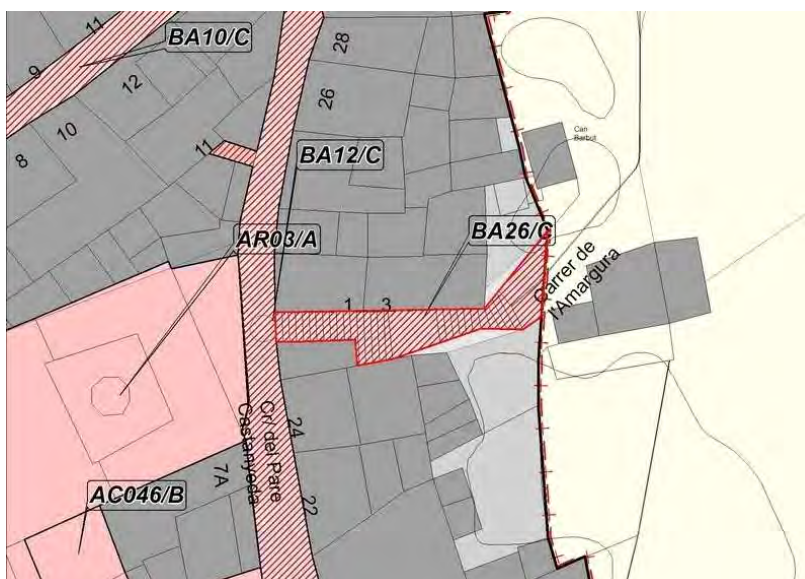
Zona de protecció

Identificació espacial

Passatge de l'Amargura CODI:

BA26/C

| | |
|------------------------|---------------------------|
| MUNICIPI: | Valldemossa |
| NUCLI/ÀREA: | |
| CARRER/PLAÇA /CAMI: | Passatge de l'Amargura |
| PARCELA: | |
| POLIGON: | |
| U.T.M. - X: | 467942,83 |
| U.T.M. - Y: | 4395673,65 |
| URBÀ/RUSTIC: | URBÀ |
| PLANOL: | SU03 -SU04 |
| ESCALA: | 1/1000 |



REF.CADASTRAL:

Identificació de l'element

| | |
|-----------------------|------------------------------------|
| DENOMINACIÓ | Passatge de l'Amargura |
| CATEGORIA | Bé d'Interès Paisatgístic i |
| TIPOLOGIA: | Conjunt de cases entre mitgeres |
| ÚS: | Residencial |
| CRONOLOGIA: | |
| AUTORIA | |
| ESTIL O ADSCRIPCIÓ | Arquitectura tradicional |



Descripció de l'element

Passatge de l'Amargura CODI:

BA26/C

Està situat entre els núms. 24 i 26 del carrer del Pare Castanyeda, tradicionalment anomenat de l'Amargura. És un carreró escalonat amb empedregat de pedra en verd i pedra viva que desemboca en alguns marges, horts i casetes d'apers, amb vista cap a la part oriental del poble. Té un traçat irregular, fruit del retranqueig de les cases. A l'esquerra s'obrin dues cases amb els núms. 1 i 3, les dues reformades en temps recents, amb portals i finestres allindanades.

A la dreta s'observa un cos afegit recent de la casa núm 24, amb portal i finestró i més endavant un accés a les terrasses superposades de dita casa.

L'interès ambiental del carreró resideix en la seva pròpia morfologia i en la vista que ofereix, no tant en les cases que alberga, degut a les reformes contemporànies d'aquestes.

BIBLIOGRAFIA I FONTS:

Juan, F: 2001, XLIX.

Estat de conservació

| | | | | |
|-------------|--------------------------------------|----------|----------------------|--|
| ENTORN: | <input type="text" value="BO"/> | COBERTES | <input type="text"/> | |
| VOLUMETRIA | <input type="text" value="BO"/> | INTERIOR | <input type="text"/> | |
| ESTRUCTURA: | <input type="text" value="BO"/> | JARDINS: | <input type="text"/> | |
| FAÇANA: | <input type="text" value="REGULAR"/> | ALTRES: | <input type="text"/> | |

Protecció de l'element

NIVELL DE PROTECCIÓ: **C** USOS PERMESO

PROTECCIÓ LEGAL ESPECÍFICA:

DIRECTRIUS D'INTERVENCIÓ:

ELEMENTS MÉS DESTACATS A CONSERVAR:

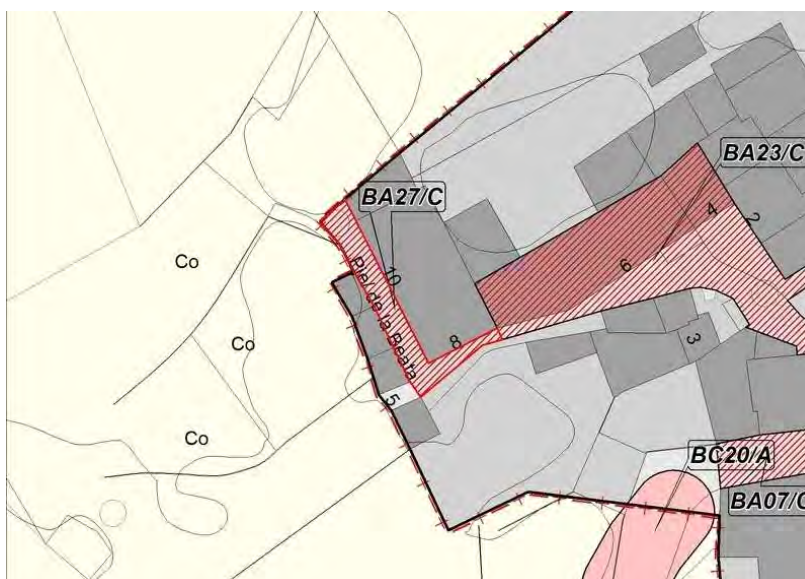
Zona de protecció

Identificació espacial

Passatge de la Beata CODI:

BA27/C


| | |
|------------------------|----------------------|
| MUNICIPI: | Valldemossa |
| NUCLI/ÀREA: | |
| CARRER/PLAÇA /CAMI: | Passatge de la Beata |
| PARCELA: | |
| POLIGON: | |
| U.T.M. - X: | 467834,42 |
| U.T.M. - Y: | 4395599,2 |
| URBÀ/RUSTIC: | URBÀ |
| PLANOL: | SU03 -SU04 |
| ESCALA: | 1/1000 |



REF.CADASTRAL:

Identificació de l'element

| | |
|-----------------------|------------------------------------|
| DENOMINACIÓ | Passatge de la Beata |
| CATEGORIA | Bé d'Interès Paisatgístic i |
| TIPOLOGIA: | Conjunt de cases entre mitgeres |
| ÚS: | Residencial |
| CRONOLOGIA: | |
| AUTORIA | |
| ESTIL O ADSCRIPCIÓ | Arquitectura tradicional |



Descripció de l'element

Passatge de la Beata CODI:

BA27/C

Parteix del Carrer de la Beata, no té sortida i constitueix part del llogaret conegut com a Dalt Son Lliure, junt al Camí de la Beata. Té un traçat irregular i en pendent, sortejat per una costa bastant pronunciada, empedrada a la manera tradicional. Aquest paviment es combina amb un altre empedregat recent, fruit de la reforma de finals del segle XX.

A la part dreta del carrer s'arreglaren cases de tipologia vilatana, en algun cas comptant amb carrera. Són de tres altures i en general segueixen les característiques tradicionals: parets de pedra verda, arcs de mig punt o allindanats, obertures petites etc. Al costat contrari construccions secundàries senzilles, que pertanyen a les cases esmentades. Aquestes són en planta baixa, fetes de pedra en verd o pintades i cobertes per teulada tradicional o terrassa.

Contribueixen als valors ambientals de l'entorn les cases núm 4, 6 i 6A. Aquesta darrera era una botiga de l'oli i conserva encara dos pedrissos, un a cada costat del portal núm. 6.

BIBLIOGRAFIA I FONTS:

FONT, M, 2001, XXVI

Estat de conservació

| | | | | |
|-------------|---------------------------------|----------|----------------------|--|
| ENTORN: | <input type="text" value="BO"/> | COBERTES | <input type="text"/> | |
| VOLUMETRIA | <input type="text" value="BO"/> | INTERIOR | <input type="text"/> | |
| ESTRUCTURA: | <input type="text" value="BO"/> | JARDINS: | <input type="text"/> | |
| FAÇANA: | <input type="text" value="BO"/> | ALTRES: | <input type="text"/> | |

Protecció de l'element

NIVELL DE PROTECCIÓ: **C** USOS PERMESO Segons el règim d'usos establert a les Normes Subsidiàries

PROTECCIÓ LEGAL ESPECÍFICA: Sense protecció legal específica.

DIRECTRIUS D'INTERVENCIÓ: Admissibles: les permeses a l'article 11 de les Normes
Preferents: eliminar cablejats de les façanes i canalitzacions de plàstic, és aconsellable revisar els paraments pintats de les construccions en planta baixa situades front a les cases 8 i 10 i refer-les amb materials tradicionals.

ELEMENTS MÉS DESTACATS A CONSERVAR: Portals de mig punt, paviments de pedra original, pedrissos.

Zona de protecció

Sense zona de protecció.

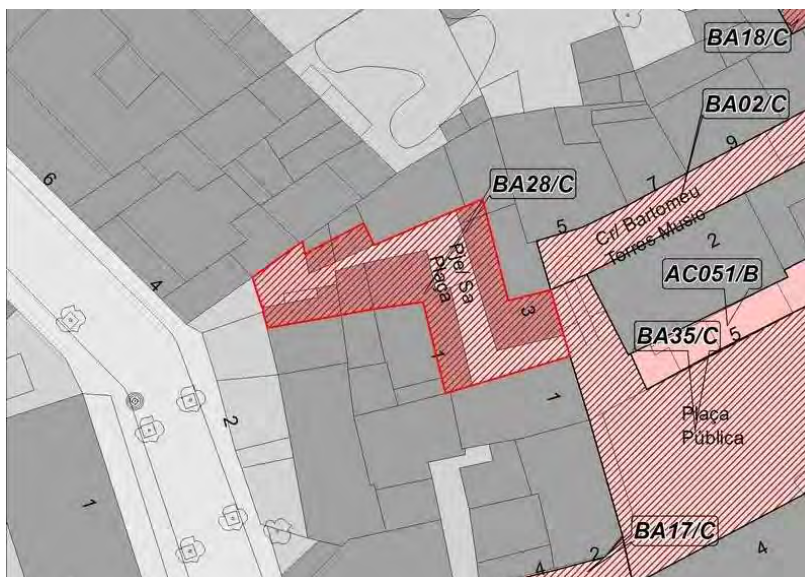
Identificació espacial

Passatge de la Plaça Pública

CODI:

BA28/C

| | |
|------------------------|---------------------------------|
| MUNICIPI: | Valldemossa |
| NUCLI/ÀREA: | |
| CARRER/PLAÇA /CAMI: | Passatge de la Plaça Pública |
| PARCELA: | |
| POLIGON: | |
| U.T.M. - X: | 467807,28 |
| U.T.M. - Y: | 4395714,22 |
| URBÀ/RUSTIC: | URBÀ |
| PLANOL: | SU03 -SU04 |
| ESCALA: | 1/1000 |



REF.CADASTRAL:

Identificació de l'element

| | |
|-----------------------|---------------------------------|
| DENOMINACIÓ | Passatge de la Plaça Pública |
| CATEGORIA | Bé d'Interès Paisatgístic i |
| TIPOLOGIA: | Cases entre mitgeres |
| ÚS: | Residencial |
| CRONOLOGIA: | |
| AUTORIA | |
| ESTIL O ADSCRIPCIÓ | Arquitectura tradicional |



Descripció de l'element

Passatge de la Plaça Pública CODI:

BA28/C

Petit carreró amb forma de L i sense sortida que connecta amb l'escala i rampa de pedra de la Plaça Pas pública, per donar entrada a les cases situades a l'entorn d'aquesta i d'un petit pati, separat del carrer per una porteta de fusta. Es troba pavimentat amb pedra, segons la reforma de finals del segle XX, comença amb una petita teulada sostinguda en jàsseres de fusta i està limitada per cases aliniades al carrer, que consten de dues plantes i estan acabades amb pedra en verd, amb portals de mig punt o allindanats, que en general contribueixen als valors ambientals de l'entorn, excepte la casa núm. 4.

BIBLIOGRAFIA I FONTS:

ESTARÀS, N, 2001, LIII

Estat de conservació

| | | | | |
|-------------|---------------------------------|----------|----------------------|--|
| ENTORN: | <input type="text" value="BO"/> | COBERTES | <input type="text"/> | |
| VOLUMETRIA | <input type="text" value="BO"/> | INTERIOR | <input type="text"/> | |
| ESTRUCTURA: | <input type="text" value="BO"/> | JARDINS: | <input type="text"/> | |
| FAÇANA: | <input type="text" value="BO"/> | ALTRES: | <input type="text"/> | |

Protecció de l'element

NIVELL DE PROTECCIÓ: **C** USOS PERMESO

PROTECCIÓ LEGAL ESPECÍFICA:

DIRECTRIUS D'INTERVENCIÓ:

ELEMENTS MÉS DESTACATS A CONSERVAR:

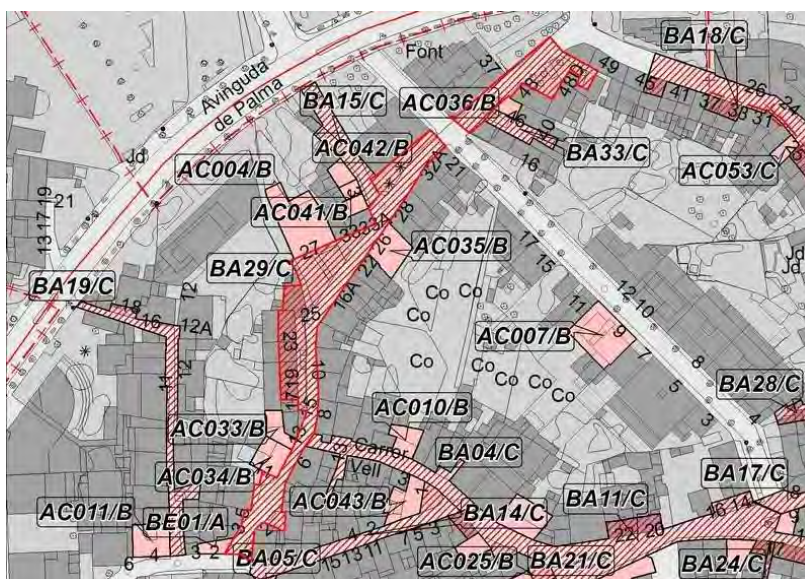
Zona de protecció

Identificació espacial

Carrer Rei Sanxo, Carrer Reial, Camí Reial CODI:

BA29/C

| | |
|------------------------|------------------|
| MUNICIPI: | Valldemossa |
| NUCLI/ÀREA: | |
| CARRER/PLAÇA /CAMÍ: | Carrer rei Sanxo |
| PARCELA: | |
| POLIGON: | |
| U.T.M. - X: | 467672,91 |
| U.T.M. - Y: | 4395761,41 |
| URBÀ/RUSTIC: | URBÀ |
| PLANOL: | SU01-02-03-4 |
| ESCALA: | 1/1000 |



REF.CADASTRAL:

Identificació de l'element

| | |
|-----------------------|--|
| DENOMINACIÓ | Carrer Rei Sanxo, Carrer Reial, Camí Reial |
| CATEGORIA | Bé d'Interès Paisatgístic i |
| TIPOLOGIA: | Cases entre mitgeres |
| ÚS: | Residencial |
| CRONOLOGIA: | Segles XIV-XXI |
| AUTORIA | |
| ESTIL O ADSCRIPCIÓ | Arquitectura tradicional |



Descripció de l'element**Carrer Rei Sanxo, Carrer Reial, Camí Reial CODI:****BA29/C**

Parteix de la creu de dalt, que constituïa l'antic límit septentrional del poble, amb l'Avinguda Arxiduc Lluís Salvador, actual carretera a Palma. Es tracta d'un carrer en pendent, pavimentat de pedra (reforma finals segle XX) de traçat rectilini en la part septentrional i més orgànic en la meridional, que enllaça la carretera, construïda els anys seixanta, amb el casc històric del poble.

El seu origen, reflectit en el nom, està en l'antic camí real que atravesant des del sud i limitant a l'alçada de l'actual carrer el terrenys cartoixans continuava cap al nord, en direcció a Son Gual. Per aquesta raó la part més antiga, més propera a Cartoixa, és d'època medieval, mentre la més recent i més propera a la carretera actual no s'urbanitzà fins a la segona meitat del segle XX.

Conserva una sèrie d'elements i edificis antics que li aporten molt de caràcter. El primer és la font de na Mas, documentada des del segle XIV i que devalla des del carrer en línia recta cap a Cartoixa, avui de forma subterrània (en el passat mitjançant un aqüeducte). Més tardà és l'abeurador o rentadors públics encara existents.

També té interès el clot amb pendent escalonada que reuneix els núms 34 al 46 "Ca sa tia Rossa", "Can Tomeu Barrera", "Can Rebollada", "Can Cegues" i "Can Batlet" i el clot amb el núm. 48.

Quant a edificis, el carrer combina totes les tipologies existents a Valldemossa. Destaquen en primer lloc com a casa vilatana les numerades des del 17 a 25, que presenten encara gran unitat malgrat les reformes, en la seva configuració de planta baixa i porxo i compten amb elements característics com les façanes de pedra en verd, els portals forans amb finestrans superposats, alguns pujadors, fermadors de ferro i pedrissos. Aquestes estan situades a nivell inferior del carrer i separades d'aquest per una carrera tancada per brandolat de fusta al davant. També destaquen el nº 11 anomenat Cas Mosson (fitxa nº ?) i el número 26 o Can Pacs. Com a antiga possessió isolada es troba Son Ronqueto o Can Mas, avui separada del traçat del carrer per una carrera triangular al davant.

Finalment hi ha cases urbanes de principis del segle XX tan característiques com el núm 13, Cas Pagès, en forma de casa-torre. La urbanització contemporània sorgeix al llarg de tot el carrer i especialment en les cases de pisos situades al darrer tram del carrer, junt a la carretera.

BIBLIOGRAFIA I FONTS: Estrades, D: 2001, LV-LVI; Cañellas, N. S: 1993, 24, 25.

Estat de conservació

| | | | | |
|-------------|--------------------------------------|----------|----------------------|----------------------|
| ENTORN: | <input type="text" value="BO"/> | COBERTES | <input type="text"/> | <input type="text"/> |
| VOLUMETRIA | <input type="text" value="BO"/> | INTERIOR | <input type="text"/> | |
| ESTRUCTURA: | <input type="text" value="BO"/> | JARDINS: | <input type="text"/> | |
| FAÇANA: | <input type="text" value="REGULAR"/> | ALTRES: | <input type="text"/> | |

Protecció de l'element

NIVELL DE PROTECCIÓ: **C** **USOS PERMESO** Segons el règim d'usos establert a les Normes Subsidiàries

PROTECCIÓ LEGAL ESPECÍFICA: Sense protecció legal específica.

DIRECTRIUS D'INTERVENCIÓ: Admissibles: les permeses a l'article 11 de les Normes
Preferents: Eliminar cablejats i instal·lacions elèctriques de les façanes i del carrer, eliminar la superposició de rajoles de numeració de les cases.

ELEMENTS MÉS DESTACATS A CONSERVAR: Creu de terme, abeurador o rentadors de la vila, carrera front als núms. 15-25, clot amb pendent escalonada (núms. 42 a 48), clot (núm. 48).

Zona de protecció

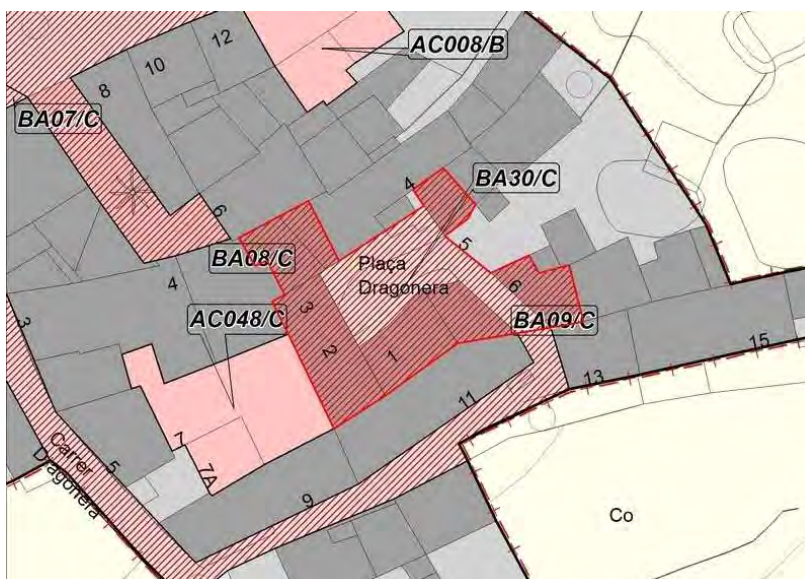
Sense zona de protecció.

Identificació espacial

Plaça de la Dragonera CODI:

BA30/C

| | |
|------------------------|-----------------------|
| MUNICIPI: | Valldemossa |
| NUCLI/ÀREA: | |
| CARRER/PLAÇA /CAMI: | Plaça de la Dragonera |
| PARCELA: | |
| POLIGON: | |
| U.T.M. - X: | 467939,1 |
| U.T.M. - Y: | 4395614,72 |
| URBÀ/RUSTIC: | URBÀ |
| PLANOL: | SU03 -SU04 |
| ESCALA: | 1/1000 |



REF.CADASTRAL:

Identificació de l'element

| | |
|-----------------------|--------------------------------|
| DENOMINACIÓ | Plaça de la Dragonera |
| CATEGORIA | Bé d'Interès Paisatgístic i |
| TIPOLOGIA: | Cases entre mitgeres |
| ÚS: | Residencial |
| CRONOLOGIA: | |
| AUTORIA | |
| ESTIL O ADSCRIPCIÓ | Arquitectura tradicional |



Descripció de l'element

Plaça de la Dragonera CODI:

BA30/C

Entre els núms. 11 i 13 del carrer o carrera de la Dragonera un petit carreró condueix a la petita plaça o Recó de sa Dragonera, de planta rectangular i envoltada per quatre vivendes, molt reformades. Malgrat això l'empedregat del paviment, la petitesa i irregularitat de l'espai propiciada pels xamfrans de l'entrada del carrer i de la casa núm. 3 o les restes d'un antic forn situat en la part trassera de la casa núm. 4, doten de cert valor ambiental el conjunt.

BIBLIOGRAFIA I FONTS:

FONT, M: 2001, XLV

Estat de conservació

| | | | |
|-------------|--------------------------------------|----------|----------------------|
| ENTORN: | <input type="text" value="BO"/> | COBERTES | <input type="text"/> |
| VOLUMETRIA | <input type="text" value="BO"/> | INTERIOR | <input type="text"/> |
| ESTRUCTURA: | <input type="text" value="BO"/> | JARDINS: | <input type="text"/> |
| FAÇANA: | <input type="text" value="REGULAR"/> | ALTRES: | <input type="text"/> |

Protecció de l'element

NIVELL DE PROTECCIÓ: **C** USOS PERMESO

PROTECCIÓ LEGAL ESPECÍFICA:

DIRECTRIUS D'INTERVENCIÓ:

ELEMENTS MÉS DESTACATS A CONSERVAR:

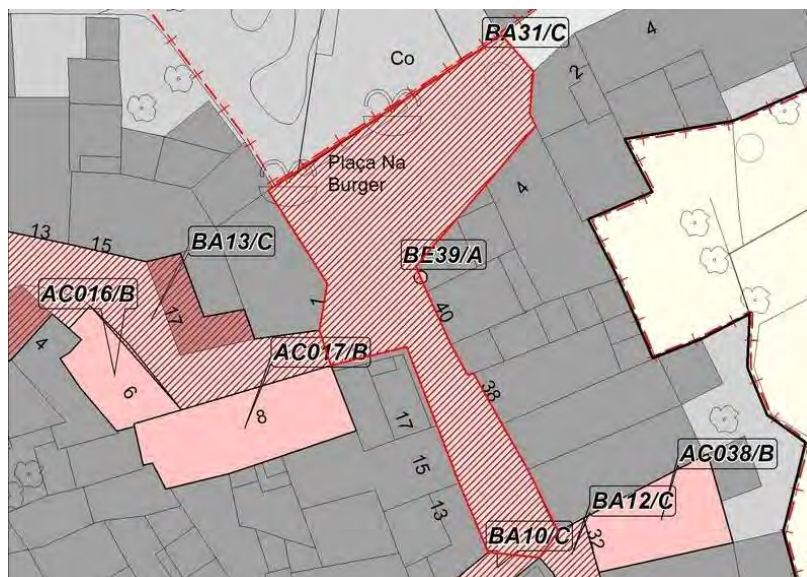
Zona de protecció

Identificació espacial

Plaça de na Búger CODI:

BA31/C

| | |
|------------------------|-------------------|
| MUNICIPI: | Valldemossa |
| NUCLI/ÀREA: | |
| CARRER/PLAÇA /CAMI: | Plaça de na Búger |
| PARCELA: | |
| POLIGON: | |
| U.T.M. - X: | 467922,27 |
| U.T.M. - Y: | 4395721,05 |
| URBÀ/RUSTIC: | URBÀ |
| PLANOL: | SU03 -SU04 |
| ESCALA: | 1/1000 |



REF.CADASTRAL:

Identificació de l'element

| | |
|-----------------------|------------------------------------|
| DENOMINACIÓ | Plaça de na Búger |
| CATEGORIA | Bé d'Interès Paisatgístic i |
| TIPOLOGIA: | Conjunt de cases entre mitgeres |
| ÚS: | Residencial |
| CRONOLOGIA: | |
| AUTORIA | |
| ESTIL O ADSCRIPCIÓ | Arquitectura tradicional |



Descripció de l'element

Plaça de na Búger CODI:

BA31/C

La plaça de na Búger està situada entre el carrer de na Búger i el camí de Sa Coma. És una plaça de forma irregular sorgida arrel de la font de na Búger, que es veu junt a un pedrís i en la seva petita capella, canalitzada cap a una pica de pedra, baix els horts encara existents. La plaça fou pavimentada de pedra en la reforma de finals del segle XX i aplega algunes cases de tipologia vilatana i altures de dos i tres pisos que conserven les característiques tradicionals i contribueixen als valors ambientals de l'entorn (núm . 1 i 4), a més d'altres de construcció contemporània.

BIBLIOGRAFIA I FONTS:

Juan, F: 2001, XXXIV

Estat de conservació

| | | | |
|-------------|--------------------------------------|----------|----------------------|
| ENTORN: | <input type="text" value="BO"/> | COBERTES | <input type="text"/> |
| VOLUMETRIA | <input type="text" value="BO"/> | INTERIOR | <input type="text"/> |
| ESTRUCTURA: | <input type="text" value="BO"/> | JARDINS: | <input type="text"/> |
| FAÇANA: | <input type="text" value="REGULAR"/> | ALTRES: | <input type="text"/> |

Protecció de l'element

NIVELL DE PROTECCIÓ: **C** USOS PERMESO

PROTECCIÓ LEGAL ESPECÍFICA:

DIRECTRIUS D'INTERVENCIÓ:

ELEMENTS MÉS DESTACATS A CONSERVAR:

Zona de protecció

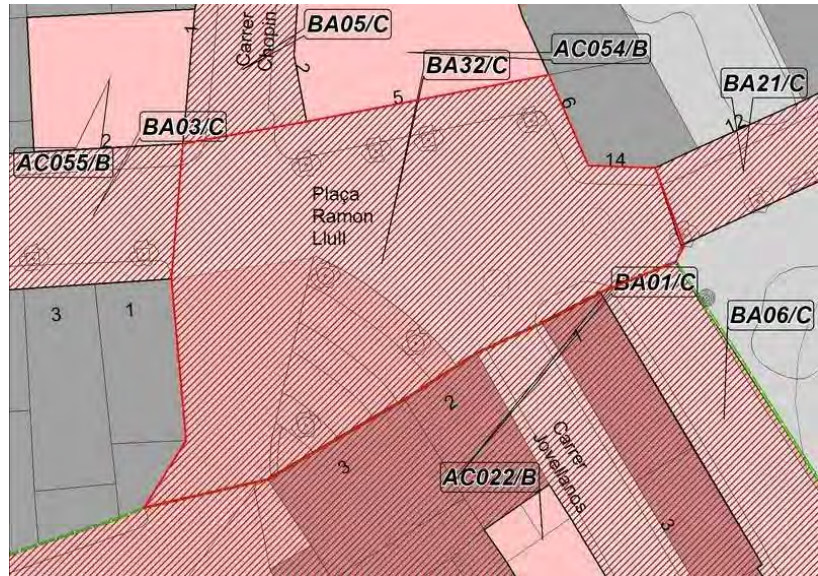
Identificació espacial

Plaça de Ramon Lull

CODI:

BA32/A

| | |
|------------------------|---------------------|
| MUNICIPI: | Valldemossa |
| NUCLI/ÀREA: | |
| CARRER/PLAÇA /CAMI: | Plaça de Ramón Lull |
| PARCELA: | |
| POLIGON: | |
| U.T.M. - X: | 467646,82 |
| U.T.M. - Y: | 4395629,82 |
| URBÀ/RUSTIC: | URBÀ |
| PLANOL: | SU03 |
| ESCALA: | 1/1000 |



REF.CADASTRAL:

Identificació de l'element

| | |
|-----------------------|--------------------------------|
| DENOMINACIÓ | Plaça de Ramon Lull |
| CATEGORIA | Bé d'Interès Paisatgístic i |
| TIPOLOGIA: | Plaça |
| ÚS: | Residencial. Comercial |
| CRONOLOGIA: | Segona meitat del segle XX |
| AUTORIA | |
| ESTIL O ADSCRIPCIÓ | Eclecticisme |



Descripció de l'element

Plaça de Ramon Llull CODI:

BA32/A

La Plaça Ramón Llull connecta amb el carrer Jovellanos, la via Blanquerna, el carrer Chopin i el carrer Uetam. Té forma més o menys rectangular, es troba pavimentada de pedra segons la reforma de finals del segle XX i està dominada per la pendent escalonada que la uneix amb la Plaça de Cartoixa.

Ocupa part dels antics terrenys primer pertanyents a l'antic camí reial de Valldemossa i després dedicats a les obediències del monestir de Cartoixa. Sorgí després de l'obertura de la Via Blanquerna i el carrer Uetam a principis del segle XX, suposant el nexa d'unió entre els dos i una fita més de la intromissió de l'urbanisme desenvolupat en l'època en terrenys cartoixans. De fet l'anuario Balear de 1928 segueix esmentant l'espai de la plaça com a carretera, constituint part de la carretera vella que venia de Palma.

Es troba envoltada d'edificis pertanyents a l'antiga Cartoixa com la casa núm. 1 (fitxa núm. ?) construïda sobre l'antiga tafona, o la núm. 3, feta sobre un aljub del monestir. En aquest punt en cantonada amb la Plaça de Cartoixa es troba encara un distribuïdor, que rep l'aigua de na Mas per a repartir-la entre l'hort de Cartoixa, Sa Vinya, el jardins i la presa d'aigua de l'antic diner de Cartoixa. Fins a finals del segle XIX està documentat l'aqüeducte que conduïa l'aigua de la font fins a aquest lloc.

Al costat contrari de la plaça, hi ha un edifici ja de principis del segle XX, amb el núm. 5 (fitxa núm. ?) i les cantoneres dels pertanyents als carrers adjacents.

BIBLIOGRAFIA I FONTS:

Colom, A. X: 2001, LIV; Cañellas, N: 1993, 24-25; Serrano, J. A: 2013, XIV.

Estat de conservació

| | | | | |
|-------------|--------------------------------------|----------|----------------------|--|
| ENTORN: | <input type="text" value="BO"/> | COBERTES | <input type="text"/> | |
| VOLUMETRIA | <input type="text" value="BO"/> | INTERIOR | <input type="text"/> | |
| ESTRUCTURA: | <input type="text" value="BO"/> | JARDINS: | <input type="text"/> | |
| FAÇANA: | <input type="text" value="REGULAR"/> | ALTRES: | <input type="text"/> | |

Protecció de l'element

NIVELL DE PROTECCIÓ: **A** USOS PERMESO Segons el règim d'usos establert a les Normes Subsidiàries

PROTECCIÓ LEGAL ESPECÍFICA: Inclòs al BIC Conjunt Històric de Cartoixa. Decret de 8 de juliol de 1971 (BOE núm. 179, de 28 de juliol).

DIRECTRIUS D'INTERVENCIÓ: Admissibles: les permeses a l'article 9 de les Normes
Preferents: Eliminar i soterrar els cablejats de les façanes i de tota la plaça.

ELEMENTS MÉS DESTACATS A CONSERVAR: Distribuïdor de l'aigua de na Mas.

Zona de protecció

Sense zona de protecció.

Identificació espacial

Carrer Rei Sanxo passatge CODI:

BA33/C


| | |
|------------------------|------------------------------|
| MUNICIPI: | Valldemossa |
| NUCLI/ÀREA: | Valldemossa |
| CARRER/PLAÇA /CAMI: | Carrer Rei Sanxo passatge |
| PARCELA: | |
| POLIGON: | |
| U.T.M. - X: | 467716,7 |
| U.T.M. - Y: | 4395801,93 |
| URBÀ/RUSTIC: | URBÀ |
| PLANOL: | SU02-03-04 |
| ESCALA: | 1/1000 |



REF.CADASTRAL:

Identificació de l'element

| | |
|-----------------------|------------------------------|
| DENOMINACIÓ | Carrer Rei Sanxo passatge |
| CATEGORIA | Arquitectura Civil |
| TIPOLOGIA: | Conjunt de cases |
| ÚS: | Residencial |
| CRONOLOGIA: | |
| AUTORIA | |
| ESTIL O ADSCRIPCIÓ | Arquitectura tradicional |



Descripció de l'element**Carrer Rei Sanxo passatge CODI:****BA33/C**

Placeta rectangular que s'obre en el carrer Rei Sanxo per allotjar les cases numerades del 42 a 46 del mateix carrer. S'hi accedeix per una rampa escalonada feta de pedra i trespol, separada per un brandolat de fusta d'un tros de rampa senzill. El paviment de la plaça està fet de trespol i hi ha un ficus sembrat. Les cases són de pedra verda, de dues i tres plantes, amb portals allindanats i conserven alguns pedrissos en la façana i un emparrat. Les cases núm. 42, 44 i 46 tenen elements que contribueixen als valors ambientals de l'entorn. La plaça s'utilitza normalment com a lloc de tertúlia dels seus habitants.

BIBLIOGRAFIA I FONTS:

Estrades, D: 2001, LVI

Estat de conservació

| | | | | |
|-------------|--------------------------------------|----------|----------------------|--|
| ENTORN: | <input type="text" value="BO"/> | COBERTES | <input type="text"/> | |
| VOLUMETRIA | <input type="text" value="BO"/> | INTERIOR | <input type="text"/> | |
| ESTRUCTURA: | <input type="text" value="BO"/> | JARDINS: | <input type="text"/> | |
| FAÇANA: | <input type="text" value="REGULAR"/> | ALTRES: | <input type="text"/> | |

Protecció de l'element

NIVELL DE PROTECCIÓ: **C** USOS PERMESO

PROTECCIÓ LEGAL ESPECÍFICA:

DIRECTRIUS D'INTERVENCIÓ:

ELEMENTS MÉS DESTACATS A CONSERVAR:

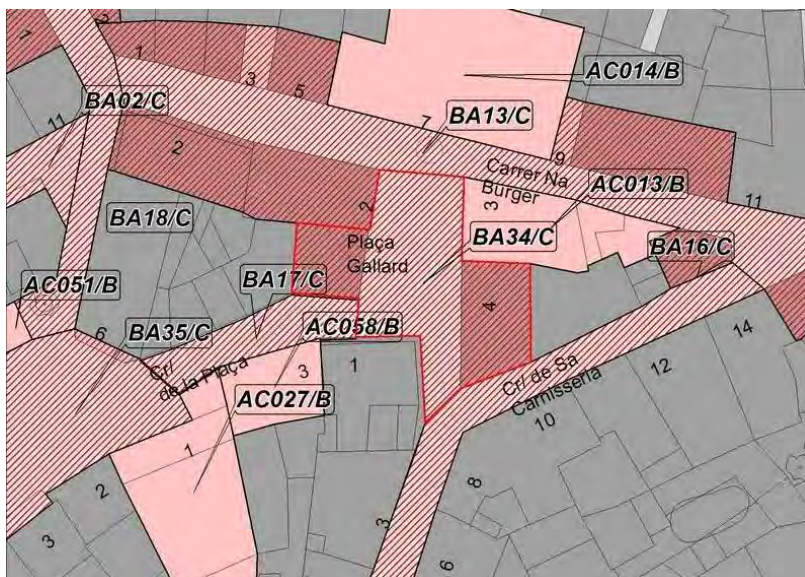
Zona de protecció

Identificació espacial

Plaça Gallard CODI:

BA34/C

| | |
|------------------------|---------------|
| MUNICIPI: | Valldemossa |
| NUCLI/ÀREA: | |
| CARRER/PLAÇA /CAMI: | Plaça Gallard |
| PARCELA: | |
| POLIGON: | |
| U.T.M. - X: | 467865,76 |
| U.T.M. - Y: | 4395718,36 |
| URBÀ/RUSTIC: | URBÀ |
| PLANOL: | SU03 -SU04 |
| ESCALA: | 1/1000 |



REF.CADASTRAL:

Identificació de l'element

| | |
|-----------------------|------------------------------------|
| DENOMINACIÓ | Plaça Gallard |
| CATEGORIA | Bé d'Interès Paisatgístic i |
| TIPOLOGIA: | Conjunt de cases entre mitgeres |
| ÚS: | Residencial |
| CRONOLOGIA: | Segle XVI |
| AUTORIA | |
| ESTIL O ADSCRIPCIÓ | Arquitectura tradicional |



Descripció de l'element

Plaça Gallard CODI:

BA34/C

Petita plaça rectangular situada al costat de la Plaça Pas pública, limitant cap a aquesta pel carrer de la Plaça i pel costat contrari amb el carrer de na Búger. La plaça es creà després de la segregació de la Plaça Pas pública en el segle XVII, quan l'Ajuntament en va vendre una part per necessitat i es construïren les cases que avui hi ha entre les dues.

Està pavimentada amb pedra després de la reforma de finals del segle XX i envoltada per cases vilatanes de caire tradicional. És a dir, d'una a tres plantes, acabades amb pedra en verd o referides amb decoracions tan populars com les pedretes incrustades, i amb portals de mig punt o allindanats. Es pot afirmar que totes elles contribueixen a l'interès ambiental de l'espai, concretament ho fan els núms. 1, 2, 3, 4, estant alguna catalogada, pel seu interès, com la núm. 3 de ca n'Antònia "Secretari".

BIBLIOGRAFIA I FONTS: Estaràs, N, 2001, LIV; Font, M: 2001, XXIII

Estat de conservació

| | | | |
|-------------|--------------------------------------|----------|----------------------|
| ENTORN: | <input type="text" value="BO"/> | COBERTES | <input type="text"/> |
| VOLUMETRIA | <input type="text" value="BO"/> | INTERIOR | <input type="text"/> |
| ESTRUCTURA: | <input type="text" value="BO"/> | JARDINS: | <input type="text"/> |
| FAÇANA: | <input type="text" value="REGULAR"/> | ALTRES: | <input type="text"/> |

Protecció de l'element

NIVELL DE PROTECCIÓ: **C** USOS PERMESO Segons el règim d'usos establert a les Normes Subsidiàries

PROTECCIÓ LEGAL ESPECÍFICA: Sense protecció legal específica.

DIRECTRIUS D'INTERVENCIÓ: Admissibles: les permeses a l'article 11 de les Normes
Preferents: Eliminar i soterrar els cablejats de les façanes i les instal·lacions elèctriques que creuen la plaça, eliminar els sistemes de fils que per les festes adornen la plaça, restaurar els referits de les cases núm. 2 i 3.

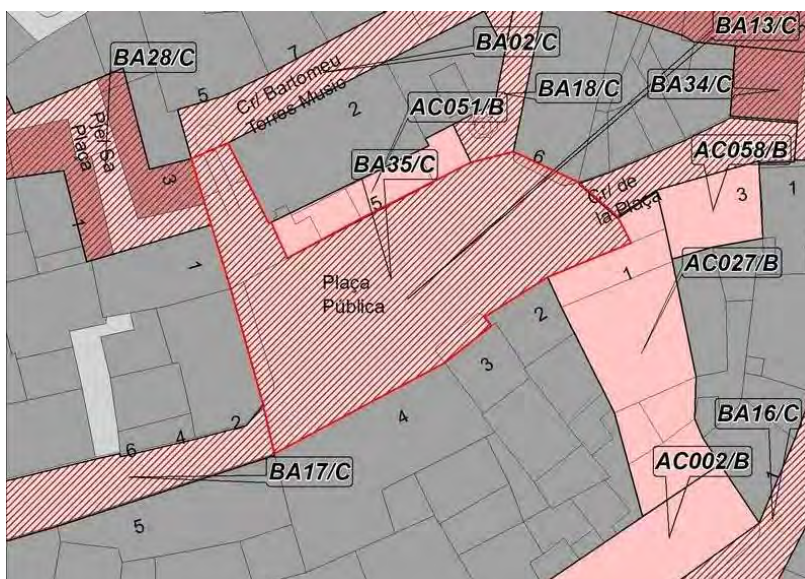
ELEMENTS MÉS DESTACATS A CONSERVAR: Façanes referides de pedrolí incrustat, portals de mig punt.

Zona de protecció

Sense zona de protecció.

Identificació espacial **Plaça Pública/Plaça de Can Déu** CODI: **BA35/C**

| | |
|---------------------|--------------------------------|
| MUNICIPI: | Valldemossa |
| NUCLI/ÀREA: | |
| CARRER/PLAÇA /CAMI: | Plaça Pública/Plaça de Can Déu |
| PARCELA: | |
| POLIGON: | |
| U.T.M. - X: | 467831,27 |
| U.T.M. - Y: | 4395705,72 |
| URBÀ/RUSTIC: | URBÀ |
| PLANOL: | SU03 -SU04 |
| ESCALA: | 1/1000 |

REF.CADASTRAL: **Identificació de l'element**

| | |
|--------------------|--------------------------------|
| DENOMINACIÓ | Plaça Pública/Plaça de Can Déu |
| CATEGORIA | Bé d'Interès Paisatgístic i |
| TIPOLOGIA: | Plaça |
| ÚS: | Residencial |
| CRONOLOGIA: | Època medieval- segle XVII |
| AUTORIA | |
| ESTIL O ADSCRIPCIÓ | Arquitectura tradicional |



Descripció de l'element

Plaça Pública/Plaça de Can Déu CODI:

BA35/C

Plaça trapezoidal que connecta amb el carrer de Sebastià Trias Mercant, de Bartomeu Torres, el carrer de Bru Morey canonge, el passatge de la Plaça i el carrer de la Plaça. Es troba pavimentada de pedra, segons la reforma de finals del segle XX. Està limitada per cases de tipologia vilatana tradicional de dues i tres plantes, acabades en verd o referides i amb portals allindanats o rebaixats que conserven les característiques essencials per contribuir a la seva qualitat ambiental. Entre elles destaquen la casa núm 1, "ca l'amo en Bernat" i especialment, l'hostal o posada, que correspon a una altra tipologia.

És junt a la plaça de la parròquia, la més antiga del poble, on s'hi celebraven els ajustaments i el mercat en època medieval. Fins el segle XVII inclogué també la Plaça Gallard, fins que aquesta fou segregada i foren venudes i edificats els solars on avui són les cases que les separen. També s'hi celebraren, en èpoques posteriors els balls de les festes de la Mare de Déu d'agost i Sant Bartomeu, la representació dels Reis, les beneïdes de Sant Antoni o la processó dels tres botets. Algunes d'aquestes avui segueixen fent-se allà.

Quant al punt de vista comercial, era el punt de trobada del poble quan hi havia l'hostal o posada, la botiga i el cafè de cas Broquet i la berberia de Jaume Queló, també més recentment amb la botiga de Ca n' Amèlia. Avui segueix conservant part d'aquesta funció ja que s'hi duu a terme un dels mercats setmanals del poble.

És coneguda com a Plaça de Can Déu perquè aquest és el nom amb què s'anomena encara avui una part de l'antic hostal.

BIBLIOGRAFIA I FONTS:

Colom, A: 2001, L-LI; Font, M: 2001, XXIII.

Estat de conservació

| | | | | |
|-------------|---------------------------------|----------|----------------------|--|
| ENTORN: | <input type="text" value="BO"/> | COBERTES | <input type="text"/> | |
| VOLUMETRIA | <input type="text" value="BO"/> | INTERIOR | <input type="text"/> | |
| ESTRUCTURA: | <input type="text" value="BO"/> | JARDINS: | <input type="text"/> | |
| FAÇANA: | <input type="text" value="BO"/> | ALTRES: | <input type="text"/> | |

Protecció de l'element

NIVELL DE PROTECCIÓ: **C** USOS PERMESO Segons el règim d'usos establert a les Normes Subsidiàries

PROTECCIÓ LEGAL ESPECÍFICA: Sense protecció legal específica.

DIRECTRIUS D'INTERVENCIÓ: Admissibles: les permeses a l'article 11 de les Normes
Preferents: cal eliminar els cablejats de les façanes i les instal·lacions elèctriques que creuen la plaça. Seria recomenable eliminar l'aparcament i el sistema de pilons instal·lat en tota la plaça, donada la seva representativitat i l'interès ambiental del conjunt.

ELEMENTS MÉS DESTACATS A CONSERVAR: Pintures murals.

Zona de protecció

Sense zona de protecció.

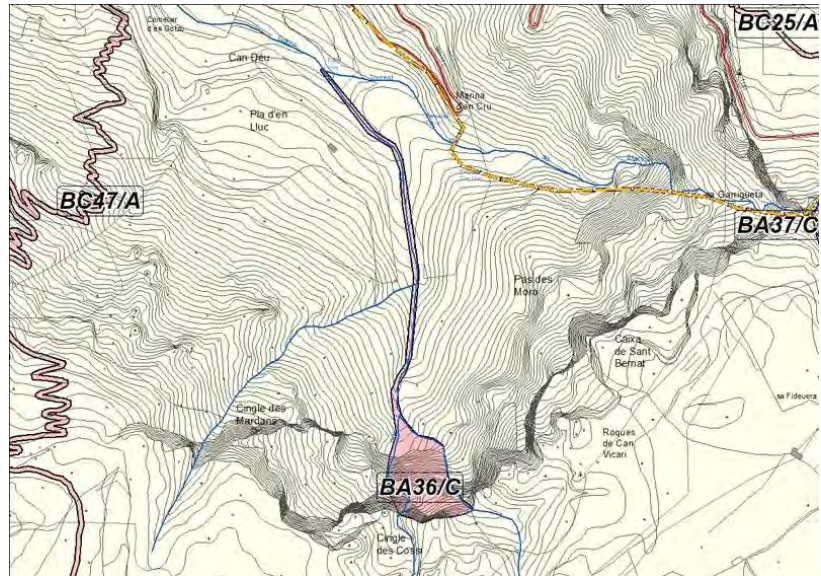
Identificació espacial

Torrent des Salt

CODI:

BA36/C



| | |
|------------------------|-------------|
| MUNICIPI: | Valldemossa |
| NUCLI/ÀREA: | |
| CARRER/PLAÇA /CAMI: | |
| PARCELA: | |
| POLIGON: | |
| U.T.M. - X: | 465327,19 |
| U.T.M. - Y: | 4395821,79 |
| URBÀ/RÚSTIC: | RÚSTIC |
| PLANOL: | SR03 |
| ESCALA: | 1/5000 |



REF.CADASTRAL:

Identificació de l'element

| | |
|-----------------------|--------------------------------|
| DENOMINACIÓ | Torrent des Salt |
| CATEGORIA | Bé d'Interès Paisatgístic i |
| TIPOLOGIA: | Torrent |
| ÚS: | Infraestructura hidràulica |
| CRONOLOGIA: | |
| AUTORIA | |
| ESTIL O ADSCRIPCIÓ | |



Descripció de l'element

Torrent des Salt CODI:

BA36/C

El torrent des Salt de Vistamar forma, juntament amb al torrent del Lli, el torrent de la Marina de Valldemossa, amb una longitud de 2.383 m i un desnivell de 0- 350 m. Descendeix en vertical des de la possessió de Miramar i aboca al Port de Valldemossa. El seu nom ve del salt d'aigua que es forma a l'hivern i cau sobre el llit del torrent.

BIBLIOGRAFIA I
FONTS:

Estat de conservació

| | | | | |
|-------------|---------------------------------|----------|----------------------|--|
| ENTORN: | <input type="text" value="BO"/> | COBERTES | <input type="text"/> | |
| VOLUMETRIA | <input type="text"/> | INTERIOR | <input type="text"/> | |
| ESTRUCTURA: | <input type="text"/> | JARDINS: | <input type="text"/> | |
| FAÇANA: | <input type="text"/> | ALTRES: | <input type="text"/> | |

Protecció de l'element

NIVELL DE PROTECCIÓ: **C** USOS PERMESO

PROTECCIÓ LEGAL
ESPECÍFICA:

DIRECTRIUS
D'INTERVENCIÓ:

Admissibles: Admissibles: Les permeses a l'article 11 de les Normes del Catàleg.

Preferents: Mantenir net de vegetació invasora.

ELEMENTS MÉS
DESTACATS A
CONSERVAR:

Sense elements associats.

Zona de protecció

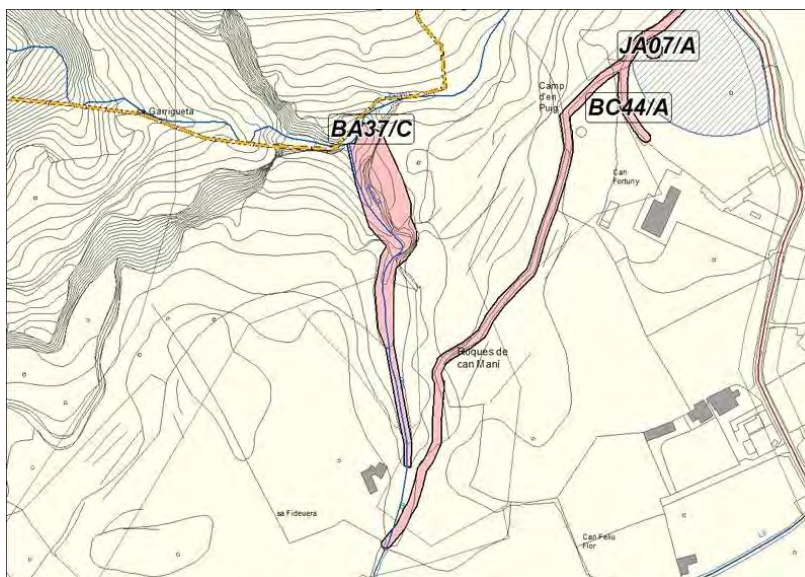
Sense zona de protecció.

Identificació espacial

Torrent des Lli CODI:

BA37/C

| | |
|------------------------|-------------|
| MUNICIPI: | Valldemossa |
| NUCLI/ÀREA: | |
| CARRER/PLAÇA /CAMI: | |
| PARCELA: | |
| POLIGON: | |
| U.T.M. - X: | 465861,04 |
| U.T.M. - Y: | 4396011,54 |
| URBÀ/RÚSTIC: | RÚSTIC |
| PLANOL: | SR03 |
| ESCALA: | 1/5000 |



REF.CADASTRAL:

Identificació de l'element

| | |
|-----------------------|--------------------------------|
| DENOMINACIÓ | Torrent des Lli |
| CATEGORIA | Bé d'Interès Paisatgístic i |
| TIPOLOGIA: | Torrent |
| ÚS: | Infraestructura hidràulica |
| CRONOLOGIA: | |
| AUTORIA | |
| ESTIL O ADSCRIPCIÓ | |



Descripció de l'element

Torrent des Lli CODI:

BA37/C

Torrent de curt traçat però que presenta un fort desnivell, que inclou un salt de 55 metres. Descendeix pel penya-segat des de Son Mas a la Marina de Valldemossa. En el tram superior s'hi uneix el torrent des Salt.

BIBLIOGRAFIA I
FONTS:

Estat de conservació

ENTORN:

BO

COBERTES

VOLUMETRIA

INTERIOR

ESTRUCTURA:

JARDINS:

FAÇANA:

ALTRES:

Protecció de l'elementNIVELL DE PROTECCIÓ: **C**

USOS PERMESO

Segons el règim d'usos establert a les Normes Subsidiàries

PROTECCIÓ LEGAL
ESPECÍFICA:

DIRECTRIUS
D'INTERVENCIÓ:

Admissibles: Les permeses a l'article 11 de les Normes del Catàleg.

Preferents: Mantenir net de vegetació invasora.

ELEMENTS MÉS
DESTACATS A
CONSERVAR:

Sense elements associats.

Zona de protecció

Sense zona de protecció.

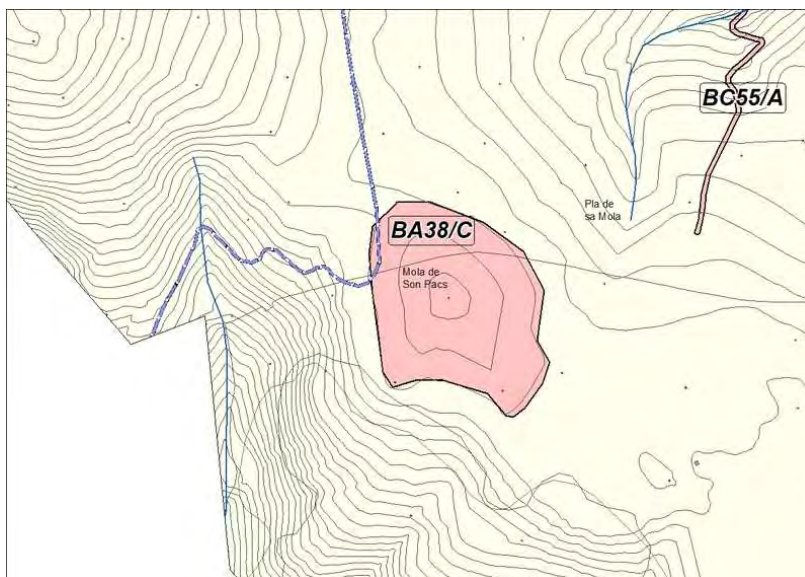
Identificació espacial

Mola de Son Pacs

CODI:

BA38/C

| | |
|------------------------|-------------|
| MUNICIPI: | Valldemossa |
| NUCLI/ÀREA: | |
| CARRER/PLAÇA /CAMI: | |
| PARCELA: | |
| POLIGON: | |
| U.T.M. - X: | 465899,94 |
| U.T.M. - Y: | 4393119,21 |
| URBÀ/RUSTIC: | RÚSTIC |
| PLANOL: | SR06 |
| ESCALA: | 1/5000 |



REF.CADASTRAL:

Identificació de l'element

| | |
|-----------------------|--------------------------------|
| DENOMINACIÓ | Mola de Son Pacs |
| CATEGORIA | Bé d'Interès Paisatgístic i |
| TIPOLOGIA: | Muntanya |
| ÚS: | Sociocultural i agropecuari |
| CRONOLOGIA: | |
| AUTORIA | |
| ESTIL O ADSCRIPCIÓ | |



Descripció de l'element

Mola de Son Pacs CODI:

BA38/C

Muntanya amb una altitud mínima i màxima de 200 i 591 metres respectivament, que presenta un alt interès ambiental i paisatgístic. L'abundant bosc d'alzines ha determinat la seva explotació continuada en diferents etapes històriques fins a l'actual, en que ha estat substituïda per la recreativa, amb intensa activitat excursionista, però també cinegètica. Està travessada per nombrosos camins de carro i de ferradura que connecten les antigues zones d'explotació; al llarg dels camins s'hi veuen rotllos de sitja i barraques de carboner, forns de calç i alguns aljubs. Hi destaca també la font de l'Almangra.

BIBLIOGRAFIA I FONTS: <http://airesdelaserramallorquina.blogspot.com.es>

Estat de conservació

| | | | |
|-------------|---------------------------------|----------|----------------------|
| ENTORN: | <input type="text" value="BO"/> | COBERTES | <input type="text"/> |
| VOLUMETRIA | <input type="text"/> | INTERIOR | <input type="text"/> |
| ESTRUCTURA: | <input type="text"/> | JARDINS: | <input type="text"/> |
| FAÇANA: | <input type="text"/> | ALTRES: | <input type="text"/> |

Protecció de l'element

NIVELL DE PROTECCIÓ: **C** USOS PERMESO

PROTECCIÓ LEGAL ESPECÍFICA:

DIRECTRIUS D'INTERVENCIÓ:

Admissibles: Les permeses a l'article 11 de les Normes del Catàleg.
Preferents: Mantenir els elements etnològics descrits, nets de vegetació i procurar-ne la consolidació per evitar el procés de degradació.

ELEMENTS MÉS DESTACATS A CONSERVAR:

Rotllos de sitja, barraques de carboner, forns de calç, fonts i aljubs.

Zona de protecció

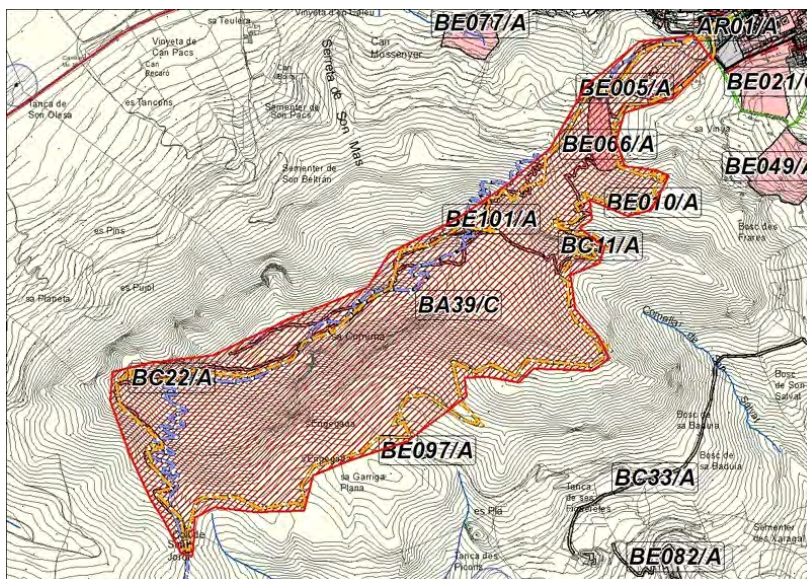
Sense zona de protecció.

Identificació espacial

Sa Comuna CODI:

BA39/C

| | |
|------------------------|-------------|
| MUNICIPI: | Valldemossa |
| NUCLI/ÀREA: | |
| CARRER/PLAÇA /CAMI: | |
| PARCELA: | |
| POLIGON: | |
| U.T.M. - X: | 466660,97 |
| U.T.M. - Y: | 4394782,77 |
| URBÀ/RÚSTIC: | RÚSTIC |
| PLANOL: | SR03-04-06 |
| ESCALA: | 1/5000 |



REF.CADASTRAL:

Identificació de l'element

| | |
|-----------------------|--------------------------------|
| DENOMINACIÓ | Sa Comuna |
| CATEGORIA | Bé d'Interès Paisatgístic i |
| TIPOLOGIA: | Muntanya |
| ÚS: | Sociocultural i agropecuari |
| CRONOLOGIA: | |
| AUTORIA | |
| ESTIL O ADSCRIPCIÓ | |



Descripció de l'element

Sa Comuna CODI:

BA39/C

Antic bosc comunal que constitueix una fita en la geografia i la història de Valldemossa, tant des de la perspectiva social i econòmica, com de la cultural i religiosa. És una zona de garriga i alzinar en la que històricament s'explotaren els recursos naturals, activitats de les quals en són testimonis: molins, sitges i ranxos de carboner, aljubs i cases de neu. Els elements més destacats són: el molí de la Beata, la Font de Na Llambies, l'aljub dels monjos i l'aqüeducte que portava l'aigua a Cartoixa.

BIBLIOGRAFIA I FONTS: <http://airesdelaserramallorquina.blogspot.com.es>

Estat de conservació

| | | | |
|-------------|---------------------------------|----------|----------------------|
| ENTORN: | <input type="text" value="BO"/> | COBERTES | <input type="text"/> |
| VOLUMETRIA | <input type="text"/> | INTERIOR | <input type="text"/> |
| ESTRUCTURA: | <input type="text"/> | JARDINS: | <input type="text"/> |
| FAÇANA: | <input type="text"/> | ALTRES: | <input type="text"/> |

Protecció de l'element

NIVELL DE PROTECCIÓ: **C** USOS PERMESO

PROTECCIÓ LEGAL ESPECÍFICA:

DIRECTRIUS D'INTERVENCIÓ:

Admissibles: Les permeses a l'article 11 de les Normes del Catàleg.
Preferents: Mantenir els elements etnològics descrits, nets de vegetació i procurar-ne la consolidació per evitar el procés de degradació.

ELEMENTS MÉS DESTACATS A CONSERVAR:

Molí, sitges i ranxos de carboner, aljubs i cases de neu

Zona de protecció

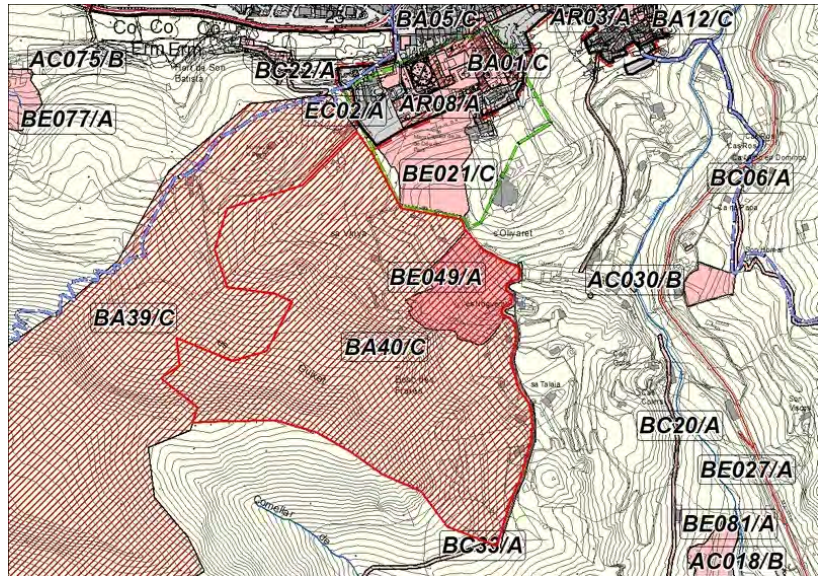
Sense zona de protecció.

Identificació espacial

Bosc des Frares CODI:

BA40/C

| | |
|------------------------|-------------|
| MUNICIPI: | Valldemossa |
| NUCLI/ÀREA: | |
| CARRER/PLAÇA /CAMI: | |
| PARCELA: | |
| POLIGON: | |
| U.T.M. - X: | 467473,76 |
| U.T.M. - Y: | 4395095,73 |
| URBÀ/RÚSTIC: | RÚSTIC |
| PLANOL: | SR03 - SR04 |
| ESCALA: | 1/5000 |



REF.CADASTRAL:

Identificació de l'element

| | |
|-----------------------|--------------------------------|
| DENOMINACIÓ | Bosc des Frares |
| CATEGORIA | Bé d'Interès Paisatgístic i |
| TIPOLOGIA: | Muntanya |
| ÚS: | Sociocultural i agropecuari |
| CRONOLOGIA: | |
| AUTORIA | |
| ESTIL O ADSCRIPCIÓ | |



Descripció de l'element**Bosc des Frares** CODI:**BA40/C**

Constitueix una zona al vessant de la muntanya de Sa Comuna. És un bosc de garriga i alzinar, que va ser històricament explotat per part dels monjos de Cartoixa. Els testimonis constructius més representatius són la casa de neu i un forn de calç.

BIBLIOGRAFIA I FONTS: <http://airesdelaserramallorquina.blogspot.com.es>

Estat de conservació

| | | | |
|-------------|---------------------------------|----------|----------------------|
| ENTORN: | <input type="text" value="BO"/> | COBERTES | <input type="text"/> |
| VOLUMETRIA | <input type="text"/> | INTERIOR | <input type="text"/> |
| ESTRUCTURA: | <input type="text"/> | JARDINS: | <input type="text"/> |
| FAÇANA: | <input type="text"/> | ALTRES: | <input type="text"/> |

Protecció de l'element

NIVELL DE PROTECCIÓ: **C** USOS PERMESO

PROTECCIÓ LEGAL ESPECÍFICA:

DIRECTRIUS D'INTERVENCIÓ:

ELEMENTS MÉS DESTACATS A CONSERVAR:

Zona de protecció

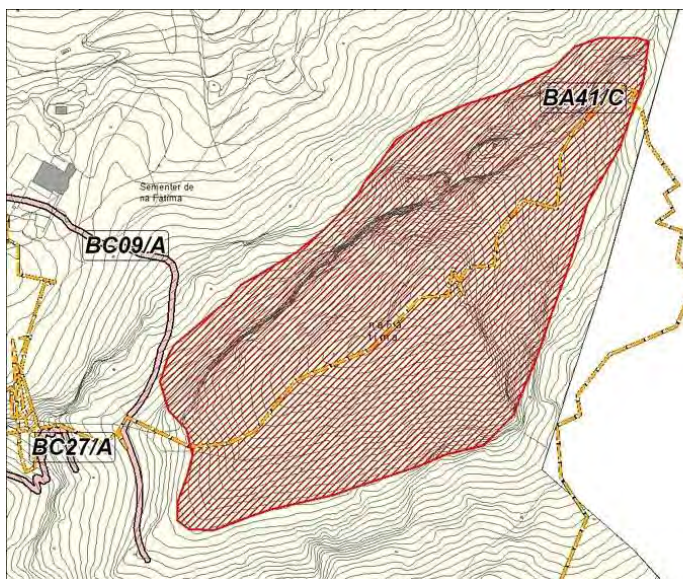
Identificació espacial

Puig de na Fàtima

CODI:

BA41/C


| | |
|------------------------|-------------|
| MUNICIPI: | Valldemossa |
| NUCLI/ÀREA: | |
| CARRER/PLAÇA /CAMI: | |
| PARCELA: | |
| POLIGON: | |
| U.T.M. - X: | 469646,18 |
| U.T.M. - Y: | 4393772,66 |
| URBÀ/RÚSTIC: | RÚSTIC |
| PLANOL: | SR07 |
| ESCALA: | 1/5000 |



REF.CADASTRAL:

Identificació de l'element

| | |
|-----------------------|--------------------------------|
| DENOMINACIÓ | Puig de na Fàtima |
| CATEGORIA | Bé d'Interès Paisatgístic i |
| TIPOLOGIA: | Muntanya |
| ÚS: | Sociocultural i agropecuari |
| CRONOLOGIA: | |
| AUTORIA | |
| ESTIL O ADSCRIPCIÓ | |



Descripció de l'element

Puig de na Fàtima CODI:

BA41/C

Puig de 651 metres d'alçada, que s'aixeca a la banda esquerra del torrent d'Avall i juntament amb el Morro de sa Bombarda, a l'altra banda del torrent, originen s'Estret, fita que marca l'entrada a Valldemossa. Els vessants estan poblats de boscos d'alzines i de pins en les cotes més elevades. Històricament s'hi ha desenvolupat una intensa activitat productiva, la qual es veu testimoniada per la presència de nombroses sitges. A prop del torrent hi ha un sistema hidràulic en el que hi destaca el Molinot. La cimera és un penyal amb arestes pronunciades que està coronat per un antic vèrtex. Des d'aquí s'obre una panoràmica de 360º: al nord les cases de Pastoritx, just a rere, la serra de Son Moragues, el puig de la Font i la Coa de la Rata. Al nord-est, a sota, les ruïnoses cases de Raixeta, a ponent sa Bombarda i a migjorn Palma.

BIBLIOGRAFIA I FONTS:<http://airesdelaserramallorquina.blogspot.com.es>**Estat de conservació**

ENTORN:

BO

COBERTES

VOLUMETRIA

INTERIOR

ESTRUCTURA:

JARDINS:

FAÇANA:

ALTRES:

Protecció de l'elementNIVELL DE PROTECCIÓ: **C**

USOS PERMESO

Segons el règim d'usos establert a les Normes Subsidiàries

PROTECCIÓ LEGAL
ESPECÍFICA:DIRECTRIUS
D'INTERVENCIÓ:

Admissibles: Les permeses a l'article 11 de les Normes del Catàleg.

Preferents: Mantindre els elements etnològics descrits, nets de vegetació i procurar-ne la consolidació per evitar el procés de degradació.

ELEMENTS MÉS
DESTACATS A
CONSERVAR:

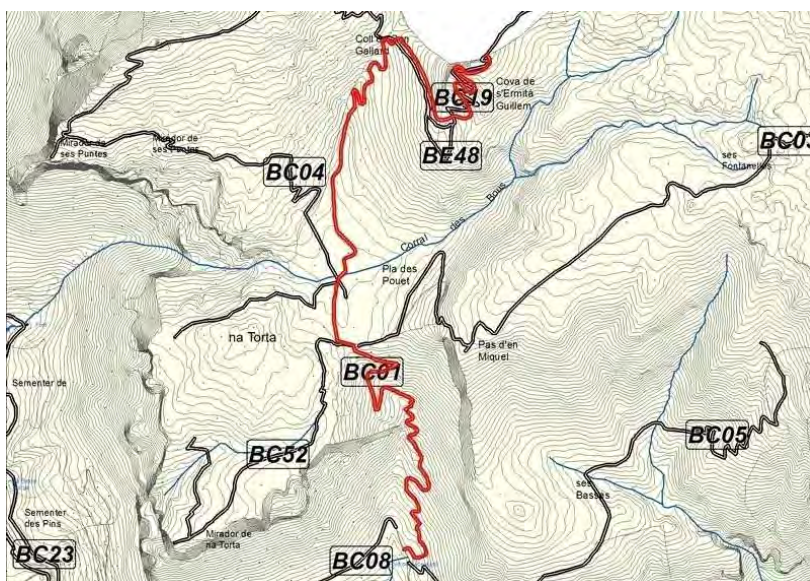
Sitges. Sistema hidràulic des Molinot.

Zona de protecció

Sense zona de protecció.

Identificació espacial **Camí de Son Gallard/Camí de Valldemossa a Son Gallard** CODI: **BC01/A**


| | |
|------------------------|-------------|
| MUNICIPI: | Valldemossa |
| NUCLI/ÀREA: | |
| CARRER/PLAÇA /CAMI: | |
| PARCELA: | |
| POLIGON: | |
| U.T.M. - X: | 467638,47 |
| U.T.M. - Y: | 4397098,57 |
| URBÀ/RÚSTIC: | RÚSTIC |
| PLANOL: | SR02-SR04 |
| ESCALA: | 1/5000 |



REF.CADASTRAL:

Identificació de l'element

| | |
|-----------------------|---|
| DENOMINACIÓ | Camí de Son Gallard/Camí de Valldemossa a Son Gallard |
| CATEGORIA | Bé Etnològic |
| TIPOLOGIA: | Camí |
| ÚS: | Infraestructura de comunicació |
| CRONOLOGIA: | Indeterminada |
| AUTORIA | |
| ESTIL O ADSCRIPCIÓ | Construcció tradicional |



Descripció de l'element Camí de Son Gallard/Camí de Valldemossa a Son Gallard CODI:**BC01/A**

Comença a Son Gallard i s'ajunta amb el camí de sa Muntanya prop del coll de s'Estret de Son Gallard. És majoritàriament de carro amb un tram final de ferradura. La part alta del camí es troba en bon estat, mentre que la part baixa ha estat asfaltada.

BIBLIOGRAFIA I FONTS: CAÑELLAS SERRANO, 1997. www.airedelaserramallorquina.blogspot.com

Estat de conservació

| | | | |
|-------------|--------------------------------------|----------|----------------------|
| ENTORN: | <input type="text" value="BO"/> | COBERTES | <input type="text"/> |
| VOLUMETRIA | <input type="text" value="BO"/> | INTERIOR | <input type="text"/> |
| ESTRUCTURA: | <input type="text" value="REGULAR"/> | JARDINS: | <input type="text"/> |
| FAÇANA: | <input type="text"/> | ALTRES: | <input type="text"/> |

Protecció de l'element

NIVELL DE PROTECCIÓ: **A** USOS PERMESO

PROTECCIÓ LEGAL ESPECÍFICA:

DIRECTRIUS D'INTERVENCIÓ:

ELEMENTS MÉS DESTACATS A CONSERVAR:

Zona de protecció

S'estableix una franja de protecció de 10 metres a cada vorera del camí on es prohibirà qualsevol edificació nova. En cas d'instal·lació de reixes i filsferros, aquests es separaran un mínim d'un metre del camí, i hauran de ser construïts amb materials tradicionals.

Identificació espacial Camí dels Cingles de Son Rul·lan CODI: **BC02/A**


| | |
|------------------------|-------------|
| MUNICIPI: | Valldemossa |
| NUCLI/ÀREA: | |
| CARRER/PLAÇA /CAMI: | |
| PARCELA: | |
| POLIGON: | |
| U.T.M. - X: | 468559,38 |
| U.T.M. - Y: | 4398128,08 |
| URBÀ/RUSTIC: | RÚSTIC |
| PLANOL: | SR02 |
| ESCALA: | 1/5000 |



REF.CADASTRAL:

Identificació de l'element

| | |
|-----------------------|----------------------------------|
| DENOMINACIÓ | Camí dels Cingles de Son Rul·lan |
| CATEGORIA | Bé Etnològic |
| TIPOLOGIA: | Camí |
| ÚS: | Infraestructura de comunicació |
| CRONOLOGIA: | Finals del segle XIX |
| AUTORIA | |
| ESTIL O ADSCRIPCIÓ | Construcció tradicional |



Descripció de l'element**Camí dels Cingles de Son Rul·lan**

CODI:

BC02/A

És un espectacular camí de ferradura, amb trams empedrats, que davalla del camí de s'Arxiduc fins a les cases de Son Rullan i es Castell des Moro. La part alta del camí necessita restaurar. Forma part de la Ruta de Pedra en sec del Consell de Mallorca.

BIBLIOGRAFIA I FONTS:CAÑELLAS SERRANO, 1997. www.airedelaserramallorquina.blogspot.com**Estat de conservació**

ENTORN:

BO

COBERTES

VOLUMETRIA

REGULAR

INTERIOR

ESTRUCTURA:

REGULAR

JARDINS:

FAÇANA:

ALTRES:

Protecció de l'element

NIVELL DE PROTECCIÓ:

A

USOS PERMESO

Infraestructura de comunicació

PROTECCIÓ LEGAL ESPECÍFICA:

Element inclòs al Catàleg de Béns Immobles del BIC Lloc Històric Possessions de l'Axiduc. Inclòs al Catàleg del camins del terme de Vldemossa

DIRECTRIUS D'INTERVENCIÓ:

Admissibles: les permeses a l'article 9 de les Normes del Catàleg i les prescrites al Pla Especial de Protecció del Lloc Històric de les possessions de l'Arxiduc. Es prohibeix qualsevol intervenció que alteri les característiques constructives del camí o els seus elements definidors. Únicament s'admetran obres de conservació, consolidació i restauració que no comportin la modificació del traçat, tipus de ferm i delimitacions laterals.

Preferents: restaurar el tram més elevat del camí de ferradura.

ELEMENTS MÉS DESTACATS A CONSERVAR:

Sense elements associats.

Zona de protecció

S'estableix una franja de protecció de 10 metres a cada vorera del camí on es prohibirà qualsevol edificació nova. En cas d'instal·lació de reixes i filsferros, aquests es separaran un mínim d'un metre del camí, i hauran de ser construïts amb materials tradicionals.

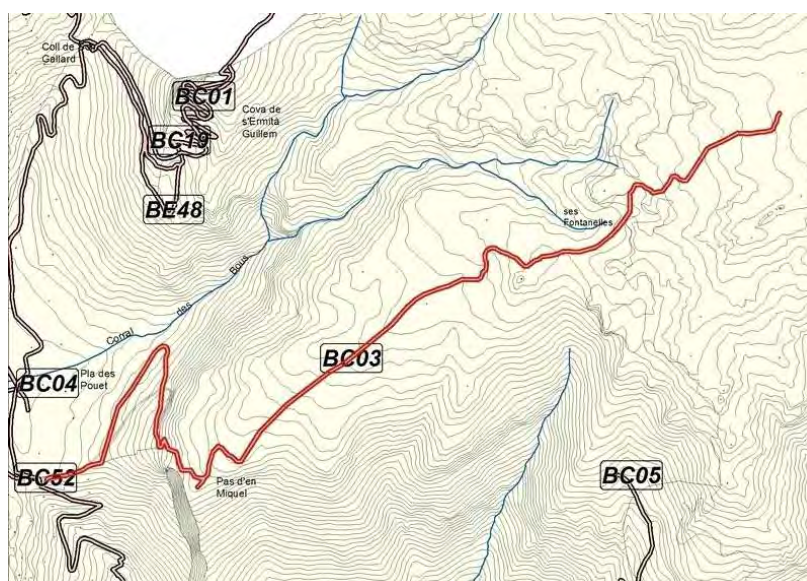
Identificació espacial

Camí de ses Fontanelles

CODI:

BC03/A

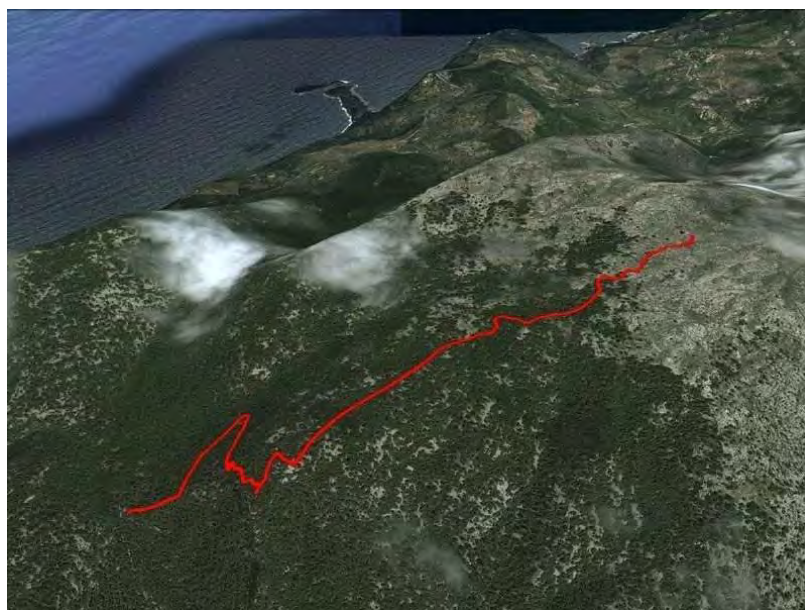
| | |
|------------------------|-------------|
| MUNICIPI: | Valldemossa |
| NUCLI/ÀREA: | |
| CARRER/PLAÇA /CAMI: | |
| PARCELA: | |
| POLIGON: | |
| U.T.M. - X: | 468143,48 |
| U.T.M. - Y: | 4397143,7 |
| URBÀ/RÚSTIC: | RÚSTIC |
| PLANOL: | SR02-SR04 |
| ESCALA: | 1/5000 |



REF.CADASTRAL:

Identificació de l'element

| | |
|-----------------------|--------------------------------|
| DENOMINACIÓ | Camí de ses Fontanelles |
| CATEGORIA | Bé Etnològic |
| TIPOLOGIA: | Camí |
| ÚS: | Infraestructura de comunicació |
| CRONOLOGIA: | Finals del segle XIX |
| AUTORIA | |
| ESTIL O ADSCRIPCIÓ | Construcció tradicional |



Descripció de l'element**Camí de ses Fontanelles CODI:****BC03/A**

Camí que inicia al Pla des Pouet, situat al camí de Son Gallard, i que finalitza al pla des Artiges, amb una longitud total de 2149 m. Presenta senyalitzacions en forma de fites i pintades, sense delimitació lateral ni limitació de pas. Tipològicament presenta tres trams:

- 1r (des de línic del camí fins a una distància de 212 m). Tram amb tipologia de carro i ferm de terra, amb una amplada mínima de 2'1 m i presència de paret.
- 2n (continuació del camí fins una distància de 1049 m). Tram amb tipologia de carro que presenta una amplada d'entre 2'5 i 2'8 m, amb ferm de terra i presència d'alguns escalons.
- 3r (continuació del camí fins al pla des Artiges). Tram amb tipologia de ferradura que presenta una amplada d'entre 1'2 i 1'5 m, amb ferm de reble i presència d'escalons i marges.
- 4t (amb inici al tram 2 i final al Mirador de ses Bases). Tram amb tipologia de ferradura que presenta una amplada mínima d'1'5 m i ferm de reble, amb presència de marges.

Aquest camí presenta interès excursionista i constructiu. L'estat general de conservació és regular, amb presència d'alguns esbaldrecs al marge del camí en algun tram.

BIBLIOGRAFIA I FONTS:

BLÁZQUEZ, M.; LLOBERA, M.; MUS, M. & TÉBAR, X., 1998, 157. CAÑELLAS, N., 1997, 293-294. VALERO, G. & PLANAS, I., 2004, 118. www.airesdelaserramallorquina.blogspot.com

Estat de conservació

| | | | | |
|-------------|--------------------------------------|----------|----------------------|---|
| ENTORN: | <input type="text" value="BO"/> | COBERTES | <input type="text"/> | Esbaldrecs als marges en alguns trams del camí. |
| VOLUMETRIA | <input type="text" value="REGULAR"/> | INTERIOR | <input type="text"/> | |
| ESTRUCTURA: | <input type="text" value="REGULAR"/> | JARDINS: | <input type="text"/> | |
| FAÇANA: | <input type="text"/> | ALTRES: | <input type="text"/> | |

Protecció de l'element

NIVELL DE PROTECCIÓ: **A** USOS PERMESO

PROTECCIÓ LEGAL ESPECÍFICA:

DIRECTRIUS D'INTERVENCIÓ:

ELEMENTS MÉS DESTACATS A CONSERVAR:

Zona de protecció

S'estableix una franja de protecció de 10 metres a cada vorera del camí on es prohibirà qualsevol edificació nova. En cas d'instal·lació de reixes i filsferros, aquests es separaran un mínim d'un metre del camí, i hauran de ser construïts amb materials tradicionals.

Identificació espacial

Camí de sa Talaia Vella

CODI:

BC04/A


| | |
|------------------------|-------------|
| MUNICIPI: | Valldemossa |
| NUCLI/ÀREA: | |
| CARRER/PLAÇA /CAMI: | |
| PARCELA: | |
| POLIGON: | |
| U.T.M. - X: | 467206,31 |
| U.T.M. - Y: | 4397493,2 |
| URBÀ/RUSTIC: | RÚSTIC |
| PLANOL: | SR01-SR02 |
| ESCALA: | 1/5000 |



REF.CADASTRAL:

Identificació de l'element

| | |
|-----------------------|--------------------------------|
| DENOMINACIÓ | Camí de sa Talaia Vella |
| CATEGORIA | Bé Etnològic |
| TIPOLOGIA: | Camí |
| ÚS: | Infraestructura de comunicació |
| CRONOLOGIA: | |
| AUTORIA | |
| ESTIL O ADSCRIPCIÓ | Construcció tradicional |



Descripció de l'element**Camí de sa Talaia Vella CODI:****BC04/A**

Camí que inicia al Pla des Pouet, situat al camí de Son Gallard, i que finalitza a l'estret de Son Gallard, situat al mateix camí. La seva longitud total és de 2655 m, amb presència de senyalitzacions en forma de fites i pintades, sense delimitació lateral ni limitació de pas. Tipològicament presenta una divisió en set trams:

- 1r (des de l'inici del camí fins a una distància de 185 mts). Tram amb tipologia de ferradura que presenta una amplada mínima d'1'7 m i ferm de terra.
- 2n (continuació del camí fins a una distància de 362 mts). Tram amb tipologia de ferradura que presenta una amplada mínima d'1'7 m, ferm de reble i presència de marges.
- 3r (continuació del camí fins a una distància de 296 mts). Tram amb tipologia de ferradura amb una amplada mínima de 2'3 m, ferm de reble i presència de marges.
- 4t (continuació del camí fins a una distància de 1267 mts). Tram amb tipologia de ferradura amb una amplada d'entre 1'4 i 1'7 m, ferm de reble i presència d'escopidors i marges.
- 5è (continuació del camí fins a l'estret de Son Gallard). Tram amb tipologia de carro que presenta una amplada d'entre 2'5 i 2'7 m, amb ferm de reble i presència d'escopidors i marges.
- 6è (amb inici al tram 4 i final al Mirador de Ses Puntes). Tram amb tipologia de ferradura que presenta una amplada mínima d'1'2 m, ferm de reble i presència de marges.
- 7è (amb inici al tram 4 i final a sa Caseta de sa Talaia Vella). Tram amb tipologia de ferradura que presenta una amplada mínima d'1'4 m, amb ferm de reble i presència de marges.

Aquest camí presenta interès excursionista i constructiu, aquest degut a la presència puntual d'escopidors i marges. Encara que l'estat de conservació millora cap al final del camí, en general és regular, amb presència d'esbaldrecs al marge del camí.

BIBLIOGRAFIA I FONTS:

CAÑELLAS, N., 1997, 308-309. HABSURG-LORENA, L. S., 1987, 53-54. VALLCANERAS, L., 2003, 41.
www.airedelaserramallorquina.blogspot.com

Estat de conservació

| | | | | |
|-------------|--------------------------------------|----------|----------------------|--|
| ENTORN: | <input type="text" value="BO"/> | COBERTES | <input type="text"/> | Esbaldrecs al marge del camí en algun tram. Millora cap a bo al final del camí. |
| VOLUMETRIA | <input type="text" value="REGULAR"/> | INTERIOR | <input type="text"/> | |
| ESTRUCTURA: | <input type="text" value="REGULAR"/> | JARDINS: | <input type="text"/> | |
| FAÇANA: | <input type="text"/> | ALTRES: | <input type="text"/> | |

Protecció de l'element

| | | | |
|----------------------|----------|--------------|--------------------------------|
| NIVELL DE PROTECCIÓ: | A | USOS PERMESO | Infraestructura de comunicació |
|----------------------|----------|--------------|--------------------------------|

PROTECCIÓ LEGAL ESPECÍFICA: Element inclòs al Catàleg de Béns Immobles del BIC Lloc Històric Possessions de l'Axiduc. Inclòs al Catàleg del camins del terme de Valldemossa, núm. 12.

DIRECTRIUS D'INTERVENCIÓ: Admissibles: les permeses a l'article 9 de les Normes del Catàleg i les prescrites al Pla Especial de Protecció del Lloc Històric de les possessions de l'Arxiduc. Es prohibeix qualsevol intervenció que alteri les característiques constructives del camí o els seus elements definidors. Únicament s'admetran obres de conservació, consolidació i restauració que no comportin la modificació del traçat, tipus de ferm i delimitacions laterals.

Preferents: restauració dels marges amb esbaldrecs.

ELEMENTS MÉS DESTACATS A CONSERVAR: Fites. Marges. Escopidors.

Zona de protecció

S'estableix una franja de protecció de 10 metres a cada vorera del camí on es prohibirà qualsevol edificació nova. En cas d'instal·lació de reixes i filsferros, aquests es separaran un mínim d'un metre del camí, i hauran de ser construïts amb materials tradicionals.

Identificació espacial

Camí de Ses Basses

CODI:

BC05/A

| | |
|------------------------|-------------|
| MUNICIPI: | Valldemossa |
| NUCLI/ÀREA: | |
| CARRER/PLAÇA /CAMÍ: | |
| PARCELA: | |
| POLIGON: | |
| U.T.M. - X: | 468235,88 |
| U.T.M. - Y: | 4396498,54 |
| URBÀ/RÚSTIC: | RÚSTIC |
| PLANOL: | SR02-SR04 |
| ESCALA: | 1/5000 |



REF.CADASTRAL:

Identificació de l'element

| | |
|-----------------------|--------------------------------|
| DENOMINACIÓ | Camí de Ses Basses |
| CATEGORIA | Bé Etnològic |
| TIPOLOGIA: | Camí |
| ÚS: | Infraestructura de comunicació |
| CRONOLOGIA: | Indeterminada |
| AUTORIA | |
| ESTIL O ADSCRIPCIÓ | Construcció tradicional |



Descripció de l'element

Camí de Ses Basses CODI:

BC05/A

Camí de carro que inicia al camí de Son Gallard i que finalitza a una distància de 1919 m. Presenta senyalitzacions en forma de fites, sense delimitacions laterals ni limitació de pas. La continuació del camí de ses Basses que connectava amb el camí de s'Arxiduc actualment no existeix, i només es pot seguir l'itinerari gràcies a les fites. L'amplada mínima és de 2'5 m, amb ferm de terra. Aquest camí presenta interès excursionista i constructiu, aquest darrer degut a la presència de marges i escopidors. L'estat de conservació general és regular, ja que alguns marges estan esbaldregats i hi ha pedres i alguns arbres caiguts al camí.

BIBLIOGRAFIA I FONTS:

AGUILÓ, J. A.; LLABRÉS, A. & VALERO, G., 1999, 55. BLÁZQUEZ, M.; LLOBERA, M.; MUS, M. & TÉBAR, X., 1998, 157. VALERO, G., 1992, 391. www.airesdelaserramallorquina.blogspot.com

Estat de conservació

| | | | | |
|-------------|--------------------------------------|----------|----------------------|---|
| ENTORN: | <input type="text" value="BO"/> | COBERTES | <input type="text"/> | Presència puntual d'esbaldregaments al marge lateral i pedres i arbres caiguts al camí. |
| VOLUMETRIA | <input type="text" value="REGULAR"/> | INTERIOR | <input type="text"/> | |
| ESTRUCTURA: | <input type="text" value="REGULAR"/> | JARDINS: | <input type="text"/> | |
| FAÇANA: | <input type="text"/> | ALTRES: | <input type="text"/> | |

Protecció de l'element

NIVELL DE PROTECCIÓ: **A** USOS PERMESO

PROTECCIÓ LEGAL ESPECÍFICA:

DIRECTRIUS D'INTERVENCIÓ:

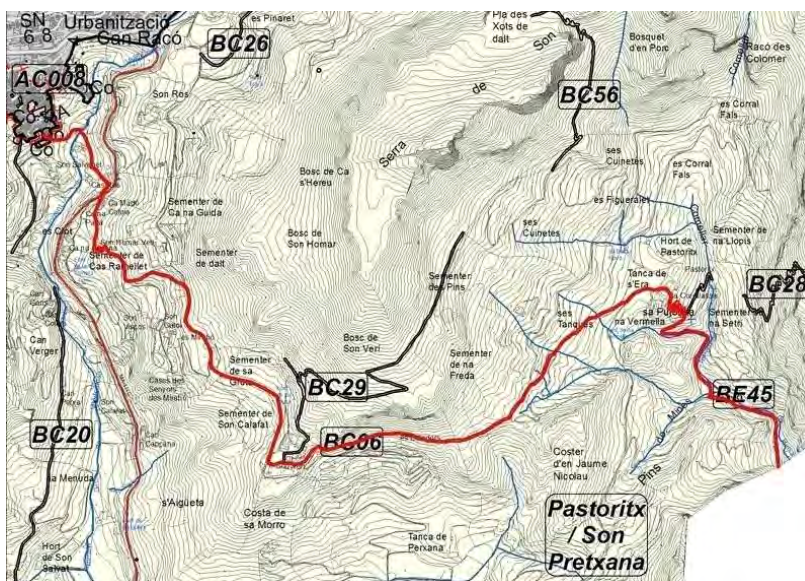
ELEMENTS MÉS DESTACATS A CONSERVAR:

Zona de protecció

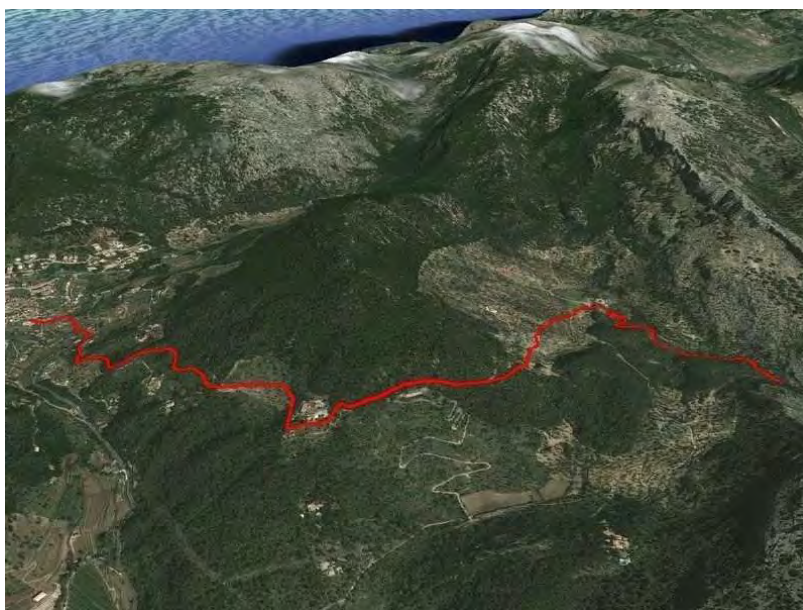
S'estableix una franja de protecció de 10 metres a cada vorera del camí on es prohibirà qualsevol edificació nova. En cas d'instal·lació de reixes i filsferros, aquests es separaran un mínim d'un metre del camí, i hauran de ser construïts amb materials tradicionals.

Identificació espacial **Camí de Bunyola / de Pastoritx / de Raixa** CODI: **BC06/A**

| | |
|------------------------|-------------|
| MUNICIPI: | Valldemossa |
| NUCLI/ÀREA: | |
| CARRER/PLAÇA /CAMI: | |
| PARCELA: | |
| POLIGON: | |
| U.T.M. - X: | 469101,58 |
| U.T.M. - Y: | 4394921,48 |
| URBÀ/RÚSTIC: | RÚSTIC |
| PLANOL: | SR04 |
| ESCALA: | 1/5000 |


 REF.CADASTRAL:
Identificació de l'element

| | |
|-----------------------|---|
| DENOMINACIÓ | Camí de Bunyola / de Pastoritx / de Raixa |
| CATEGORIA | Bé Etnològic |
| TIPOLOGIA: | Camí |
| ÚS: | Infraestructura de comunicació |
| CRONOLOGIA: | Documentat al segle XVII |
| AUTORIA | |
| ESTIL O ADSCRIPCIÓ | Construcció tradicional |



Descripció de l'element Camí de Bunyola / de Pastoritx / de Raixa CODI: **BC06/A**

Camí que inicia a la zona urbana de Valldemossa i que finalitza al terme municipal de Bunyola, amb una longitud total de 4359 m. El pas hi està limitat per una barrera tancada amb pany a la partió de Son Verí, una reixa al final del tram 12 i un cartell al tram 18. No hi senyalització, i en alguns trams apareix delimitat lateralment per paret o reixa. Tipològicament presenta una divisió en vint-i-un trams, dels quals destaquem:

- 2n (des del kilòmetre 16'4 de la carretera Ma-10 fins al camí de la font d'en Torner). Tram amb tipologia de ferradura que presenta una amplada mínima d'1'7 m, amb ferm de terra i presència de paret, paretons i marges.
- 3r (continuació del camí fins a una distància de 80 mts). Tram amb tipologia de ferradura que presenta una amplada mínima d'1'8 m amb ferm parcialment empedrat.
- 5è (continuació del camí fins prop de les cases de Son Verí). Tram amb tipologia de carro que presenta una amplada d'entre 3'1 i 3'5 m, amb ferm de terra i presència de paret i marges.
- 9è (continuació del camí fins a la partió entre Son Verí i Pastoritx). Tram amb tipologia de ferradura que presenta una amplada mínima de 1'7 m, amb ferm de terra i presència d'escalons i marges.
- 15è (continuació del camí fins a una distància de 87 mts). Tram amb tipologia de ferradura que presenta una amplada mínima de 2'5 m, amb ferm de terra i presència de marges.
- 16è (continuació del camí fins a una distància de 16 mts). Tram amb tipologia de ferradura que presenta una amplada mínima de 2'5 metres, amb ferm empedrat i presència d'escalons i marges.
- 17è (continuació del camí fins a les cases de Pastoritx). Tram amb tipologia de carro que presenta una amplada mínima de 3'5 m, amb ferm de terra.
- 19è (continuació del camí fins prop de la font de Pastoritx). Tram amb tipologia de ferradura que presenta una amplada mínima d'1'1 m, amb ferm de terra i presència d'escalons i marges.
- 20è (continuació del camí fins a una distància de 60 mts). Tram amb tipologia de ferradura que presenta una amplada mínima d'1'8 m, amb ferm empedrat i presència d'escalons i marges.

BIBLIOGRAFIA I FONTS: ALBERTÍ, J. & ROSSELLÓ, R., 1999, 75-76. BLÁZQUEZ, M.; LLOBERA, M.; MUS, M. & TÉBAR, X., 1998, 156. CAÑELLAS, N., 1996, 36 i 37. TRIAS, S.; MUNTANER, J. & LLADÓ, J., 1996. VALERO, G., 2003, 86-87. www.airesdelaserramallorca.com

Estat de conservació

| | | | | |
|-------------|--------------------------------------|-----------|----------------------|---|
| ENTORN: | <input type="text" value="REGULAR"/> | COBERTES: | <input type="text"/> | Regular en general, amb presència de trams parcialment envaïts per la vegetació i travessats per una pista. |
| VOLUMETRIA: | <input type="text" value="REGULAR"/> | INTERIOR: | <input type="text"/> | |
| ESTRUCTURA: | <input type="text" value="REGULAR"/> | JARDINS: | <input type="text"/> | |
| FAÇANA: | <input type="text"/> | ALTRES: | <input type="text"/> | |

Protecció de l'element

NIVELL DE PROTECCIÓ: **A** **USOS PERMESO**

PROTECCIÓ LEGAL ESPECÍFICA:

DIRECTRIUS D'INTERVENCIÓ: Admissibles: les permeses a l'article 9 de les Normes del Catàleg. Preservació íntegra del bé protegit; únicament s'admetran obres de conservació, consolidació i restauració que no comportin la modificació del traçat, tipus de ferm i delimitacions laterals.
Preferents: restauració de marges amb esbaldrecs, retirada de la vegetació i recuperació dels trams que han desaparegut sota una pista.

ELEMENTS MÉS DESTACATS A CONSERVAR:

Zona de protecció

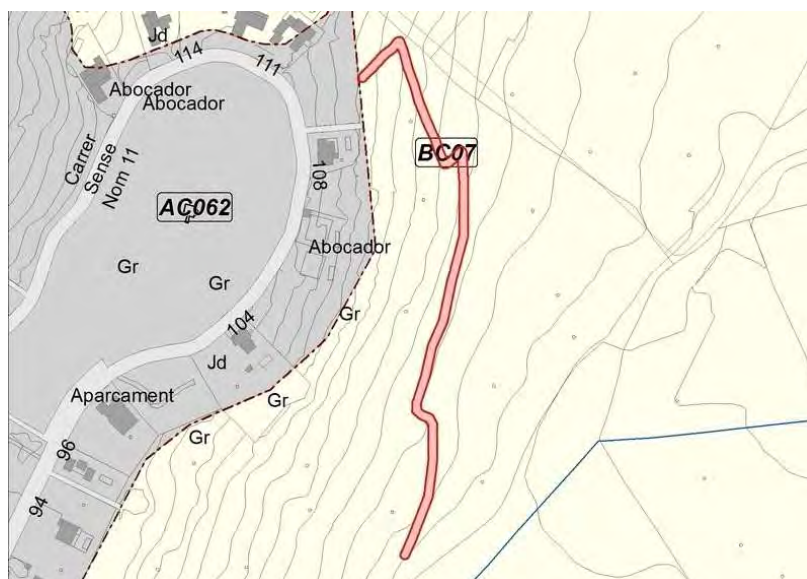
Identificació espacial

Camí des Puig de Sa Moneda

CODI:

BC07/A

| | |
|------------------------|-------------|
| MUNICIPI: | Valldemossa |
| NUCLI/ÀREA: | |
| CARRER/PLAÇA /CAMÍ: | |
| PARCELA: | |
| POLIGON: | |
| U.T.M. - X: | 464298,29 |
| U.T.M. - Y: | 4395213,31 |
| URBÀ/RÚSTIC: | RÚSTIC |
| PLANOL: | SR03 |
| ESCALA: | 1/5000 |



REF.CADASTRAL:

Identificació de l'element

| | |
|-----------------------|--------------------------------|
| DENOMINACIÓ | Camí des Puig de Sa Moneda |
| CATEGORIA | Bé Etnològic |
| TIPOLOGIA: | Camí |
| ÚS: | Infraestructura de comunicació |
| CRONOLOGIA: | Finals del segle XIX |
| AUTORIA | |
| ESTIL O ADSCRIPCIÓ | Construcció tradicional |



Descripció de l'element**Camí des Puig de Sa Moneda**

CODI:

BC07/A

Camí de ferradura que inicia prop des Camp Roig i que finalitza a la urbanització George Sand, amb una longitud total de 422 m. No presenta senyalització ni delimitació lateral. Prop del final del camí el pas està limitat per una reixa. Presenta una amplada mínima d'1'4 m, amb ferm de reble i presència de marges. Es tracta d'un camí amb interès excursionista i constructiu. Així i tot, l'estat de conservació es regular, ja que hi ha alguns esbaldrecs al marge del camí i es troba envaït per la vegetació.

BIBLIOGRAFIA I FONTS:

CAÑELLAS, N., 1997, 306-307. FONT, M. & MENOR, F. G., 2001, 92. HABSBURG-LORENA, L. S., 1987, 54. ROSSELLÓ, C., 1910, 77 i 89- 90. www.airesdelaserramallorquina.blogspot.com

Estat de conservació

| | | | | |
|-------------|--------------------------------------|----------|----------------------|--|
| ENTORN: | <input type="text" value="BO"/> | COBERTES | <input type="text"/> | Esbaldrecs al marge i vegetació que envaeix el camí. |
| VOLUMETRIA | <input type="text" value="REGULAR"/> | INTERIOR | <input type="text"/> | |
| ESTRUCTURA: | <input type="text" value="REGULAR"/> | JARDINS: | <input type="text"/> | |
| FAÇANA: | <input type="text"/> | ALTRES: | <input type="text"/> | |

Protecció de l'element

| | | | |
|----------------------|----------|--------------|--------------------------------|
| NIVELL DE PROTECCIÓ: | A | USOS PERMESO | Infraestructura de comunicació |
|----------------------|----------|--------------|--------------------------------|

| | |
|-----------------------------|---|
| PROTECCIÓ LEGAL ESPECÍFICA: | Element inclòs al Catàleg de Béns Immobles del BIC Lloc Històric Possessions de l'Axiduc. Inclòs al Catàleg del camins del terme de Valldemossa, núm. 18. |
|-----------------------------|---|

| | |
|---------------------------|---|
| DIRECTRIUS D'INTERVENCIÓ: | <p>Admissibles: les permeses a l'article 9 de les Normes del Catàleg i les prescrites al Pla Especial de Protecció del Lloc Històric de les possessions de l'Arxiduc. Es prohibeix qualsevol intervenció que alteri les característiques constructives del camí o els seus elements definidors. Únicament s'admetran obres de conservació, consolidació i restauració que no comportin la modificació del traçat, tipus de ferm i delimitacions laterals.</p> <p>Preferents: restauració dels marges amb esbaldrecs i retirada de la vegetació que envaeix el camí.</p> |
|---------------------------|---|

| | |
|-------------------------------------|---------|
| ELEMENTS MÉS DESTACATS A CONSERVAR: | Marges. |
|-------------------------------------|---------|

Zona de protecció

S'estableix una franja de protecció de 10 metres a cada vorera del camí on es prohibirà qualsevol edificació nova. En cas d'instal·lació de reixes i filsferros, aquests es separaran un mínim d'un metre del camí, i hauran de ser construïts amb materials tradicionals.

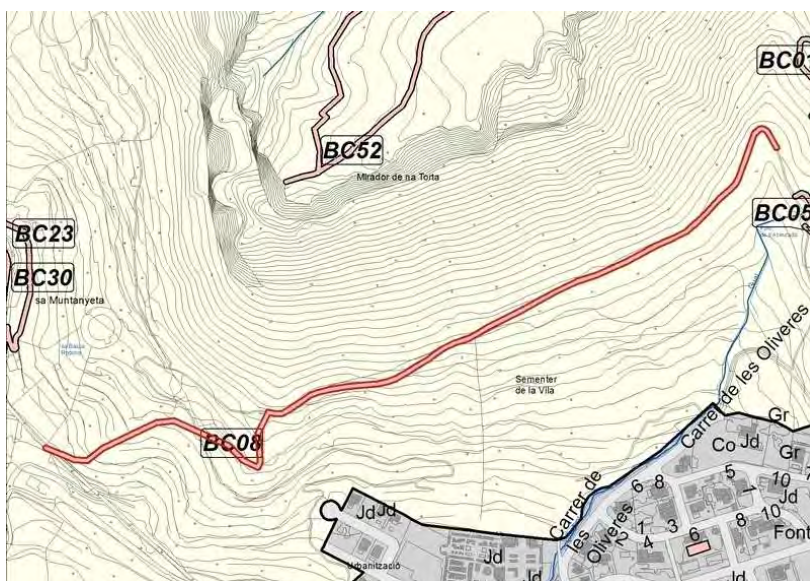
Identificació espacial

Camí de s'Abeurada a Son Moragues

CODI:

BC08/A

| | |
|------------------------|-------------|
| MUNICIPI: | Valldemossa |
| NUCLI/ÀREA: | |
| CARRER/PLAÇA /CAMÍ: | |
| PARCELA: | |
| POLIGON: | |
| U.T.M. - X: | 467226,75 |
| U.T.M. - Y: | 4396176,8 |
| URBÀ/RÚSTIC: | RÚSTIC |
| PLANOL: | SR03-SR04 |
| ESCALA: | 1/5000 |



REF.CADASTRAL:

Identificació de l'element

| | |
|-----------------------|-----------------------------------|
| DENOMINACIÓ | Camí de s'Abeurada a Son Moragues |
| CATEGORIA | Bé Etnològic |
| TIPOLOGIA: | Camí |
| ÚS: | Infraestructura de comunicació |
| CRONOLOGIA: | Indeterminada |
| AUTORIA | |
| ESTIL O ADSCRIPCIÓ | Construcció tradicional |



Descripció de l'element**Camí de s'Abeurada a Son Moragues** CODI:**BC08/A**

Camí de carro que permetia accedir de Son Moragues al camí del Pla des Pouet., vora la Font de s'Abeurada. Vora les cases el camí pràcticament desapareix.

BIBLIOGRAFIA I FONTS:CAÑELLAS SERRANO, 1997. www.airesdelaserramallorquina.blogspot.com**Estat de conservació**

| | | | |
|-------------|--------------------------------------|----------|----------------------|
| ENTORN: | <input type="text" value="BO"/> | COBERTES | <input type="text"/> |
| VOLUMETRIA | <input type="text" value="REGULAR"/> | INTERIOR | <input type="text"/> |
| ESTRUCTURA: | <input type="text" value="REGULAR"/> | JARDINS: | <input type="text"/> |
| FAÇANA: | <input type="text"/> | ALTRES: | <input type="text"/> |

Protecció de l'element

| | | | |
|----------------------|----------|--------------|---|
| NIVELL DE PROTECCIÓ: | A | USOS PERMESO | <input type="text" value="Infraestructura de comunicació"/> |
|----------------------|----------|--------------|---|

PROTECCIÓ LEGAL ESPECÍFICA: Element inclòs al Catàleg de Béns Immobles del BIC Lloc Històric Possessions de l'Axiduc. Inclòs al Catàleg del camins del terme de Valledmoss

DIRECTRIUS D'INTERVENCIÓ:
 Admissibles: les permeses a l'article 9 de les Normes del Catàleg i les prescrites al Pla Especial de Protecció del Lloc Històric de les possessions de l'Arxiduc. Es prohibeix qualsevol intervenció que alteri les característiques constructives del camí o els seus elements definidors. Únicament s'admetran obres de conservació, consolidació i restauració que no comportin la modificació del traçat, tipus de ferm i delimitacions laterals.
 Preferents: restauració i consolidació del tram del camí proper a les cases, en l'actualitat quasi desaparegut.

ELEMENTS MÉS DESTACATS A CONSERVAR: Sense elements associats.

Zona de protecció

S'estableix una franja de protecció de 10 metres a cada vorera del camí on es prohibirà qualsevol edificació nova. En cas d'instal·lació de reixes i filsferros, aquests es separaran un mínim d'un metre del camí, i hauran de ser construïts amb materials tradicionals.

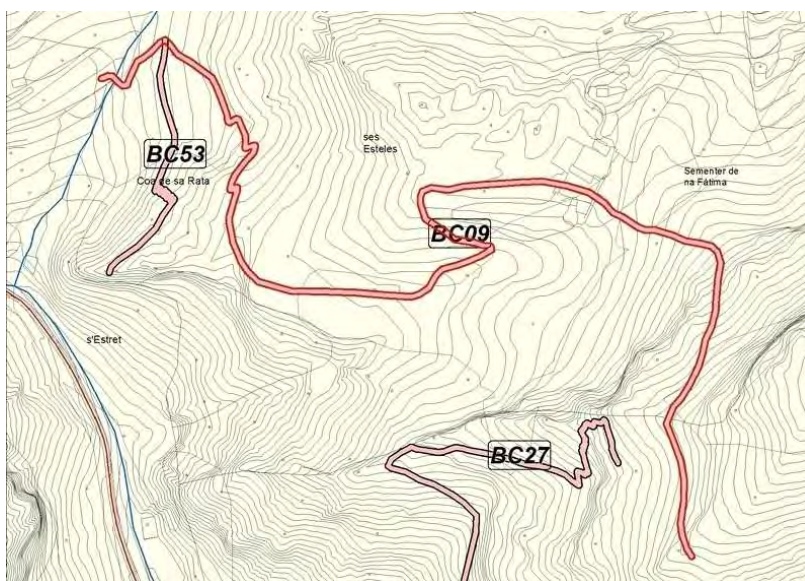
Identificació espacial

Camí del Puig de Na Fàtima (A)

CODI:

BC09/A


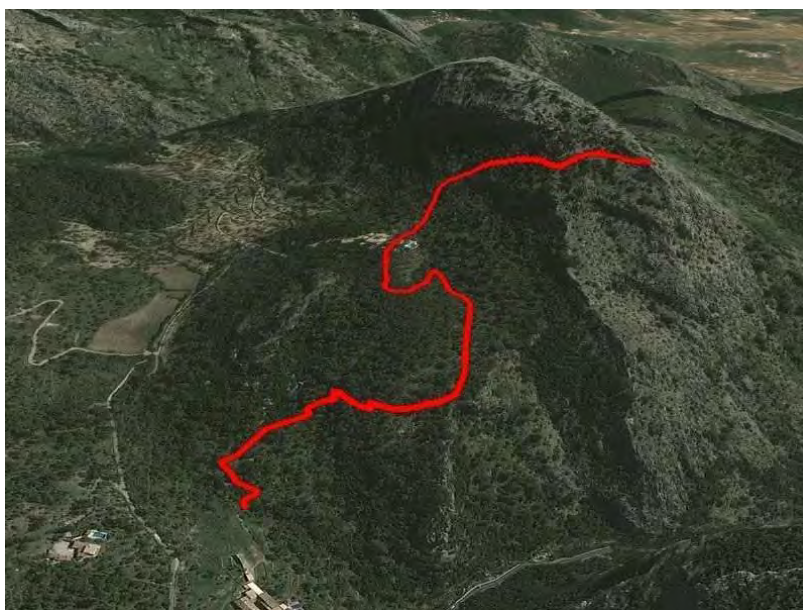
| | |
|------------------------|-------------|
| MUNICIPI: | Valldemossa |
| NUCLI/ÀREA: | |
| CARRER/PLAÇA /CAMI: | |
| PARCELA: | |
| POLIGON: | |
| U.T.M. - X: | 469121,77 |
| U.T.M. - Y: | 4393817,43 |
| URBÀ/RÚSTIC: | RÚSTIC |
| PLANOL: | SR07 |
| ESCALA: | 1/5000 |



REF.CADASTRAL:

Identificació de l'element

| | |
|-----------------------|--------------------------------|
| DENOMINACIÓ | Camí del Puig de Na Fàtima (A) |
| CATEGORIA | Bé Etnològic |
| TIPOLOGIA: | Camí |
| ÚS: | Infraestructura de comunicació |
| CRONOLOGIA: | Indeterminada |
| AUTORIA | |
| ESTIL O ADSCRIPCIÓ | Construcció tradicional |



Descripció de l'element**Camí del Puig de Na Fàtima (A) CODI:****BC09/A**

Camí que inicia prop de Son Morro i que finalitza al puig de na Fàtima, amb una longitud total de 1456 m. Presenta senyalitzacions en forma de fites i pintades sense delimitació lateral. El pas hi està limitat per una reixa a l'inici del camí i una altra al tram 7. Així mateix, vora el tram 2 hi ha un torrentó canalitzat, i actualment el tram 5 no existeix. Tipològicament presenta una divisió en 7 trams:

- 1r (des de l'inici del camí fins a una distància de 112 m). Tram amb tipologia de ferradura i tirany que presenta una amplada mínima d'1 m, amb ferm de terra.
- 2n (continuació del camí fins a una distància de 25 m). Tram amb tipologia de ferradura que presenta una amplada d'entre 1 i 1'5 m, amb ferm empedrat i presència d'escalons i marges.
- 3r (continuació del camí fins a una distància de 120 m). Tram amb tipologia de ferradura que presenta una amplada mínima d'1'5 m, amb ferm de terra i presència d'escalons i marges.
- 4t (continuació del camí fins a una distància de 172 m). Tram amb tipologia de ferradura que presenta una amplada mínima d'1'5 m, amb ferm majoritàriament empedrat i presència d'escalons i ratlletes.
- 5è (continuació del camí fins a una distància de 613 m). Tram de característiques desconegudes que actualment no existeix.
- 6è (continuació del camí fins a una distància de 47 m). Tram amb tipologia de ferradura i tirany que presenta una amplada d'entre 0'5 i 1'2 m, amb ferm de terra i presència puntual de marges de sosteniment.
- 7è (continuació del camí fins al puig de na Fàtima). Tram amb tipologia de ferradura que presenta una amplada mínima d'1'4 m, amb ferm de terra i presència de marges.

Aquest camí presenta interès excursionista i constructiu; aquest darrer li ve donat per la presència de restes de l'empedrat original, escalons, ratlletes i marges de sosteniment. L'estat de conservació general es regular, ja que actualment no existeix un dels trams i d'altres es troben parcialment envaïts per la vegetació.

BIBLIOGRAFIA I FONTS:AGUILÓ, J. A.; LLABRÉS, A. & VALERO, G., 1999, 146. www.airesdelaserramallorquina.blogspot.com**Estat de conservació**

| | | | | |
|-------------|--------------------------------------|-----------|----------------------|---|
| ENTORN: | <input type="text" value="BO"/> | COBERTES: | <input type="text"/> | Un dels trams actualment no existeix i d'altres es troben parcialment envaïts per la vegetació. |
| VOLUMETRIA: | <input type="text" value="REGULAR"/> | INTERIOR: | <input type="text"/> | |
| ESTRUCTURA: | <input type="text" value="REGULAR"/> | JARDINS: | <input type="text"/> | |
| FAÇANA: | <input type="text"/> | ALTRES: | <input type="text"/> | |

Protecció de l'element

NIVELL DE PROTECCIÓ: **A** USOS PERMESO

PROTECCIÓ LEGAL ESPECÍFICA:

DIRECTRIUS D'INTERVENCIÓ:

ELEMENTS MÉS DESTACATS A CONSERVAR:

Zona de protecció

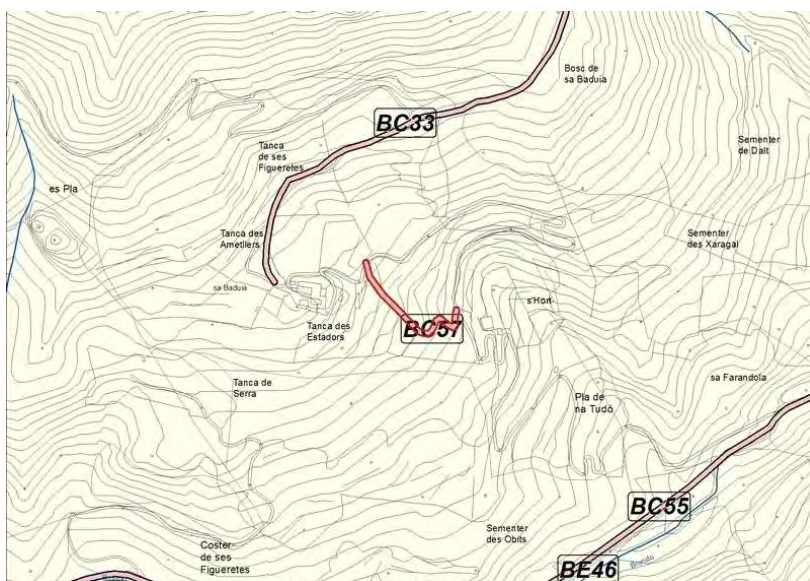
Identificació espacial

Camí de Sa Baduia a s'Hort

CODI:

BC10/A

| | |
|------------------------|-------------|
| MUNICIPI: | Valldemossa |
| NUCLI/ÀREA: | |
| CARRER/PLAÇA /CAMÍ: | |
| PARCELA: | |
| POLIGON: | |
| U.T.M. - X: | 467241,61 |
| U.T.M. - Y: | 4394184,36 |
| URBÀ/RÚSTIC: | RÚSTIC |
| PLANOL: | SR06-SR07 |
| ESCALA: | 1/5000 |



REF.CADASTRAL:

Identificació de l'element

| | |
|-----------------------|--------------------------------|
| DENOMINACIÓ | Camí de Sa Baduia a s'Hort |
| CATEGORIA | Bé Etnològic |
| TIPOLOGIA: | Camí |
| ÚS: | Infraestructura de comunicació |
| CRONOLOGIA: | Indeterminada |
| AUTORIA | |
| ESTIL O ADSCRIPCIÓ | Construcció tradicional |



Descripció de l'element**Camí de Sa Baduia a s'Hort CODI:****BC10/A**

Camí que inicia al Camí de sa Baduia, prop de les cases de sa Baduia, i que finalitza al mateix camí, prop de s'Hort, amb una longitud total de 169 m. Presenta delimitació lateral oberta o amb paret, sense limitació de pas. Tipològicament presenta una divisió en dos trams:

- 1r (des de l'inici del camí fins a una distància de 65 m). Tram amb tipologia de ferradura que presenta una amplada mínima de 2'4 m, amb ferm empedrat i presència de paret, escalons i marges.
- 2n (continuació del camí fins prop de s'Hort). Tram amb tipologia de ferradura que presenta una amplada d'entre 1'2 i 1'9 m, amb ferm de terra i presència d'escalons i marges.

Aquest camí presenta interès constructiu per la presència de l'empedrat, paret, escalons i marges.

BIBLIOGRAFIA I FONTS:

www.airesdelaserramallorquina.blogspot.com

Estat de conservació

| | | | |
|-------------|---------------------------------|----------|----------------------|
| ENTORN: | <input type="text" value="BO"/> | COBERTES | <input type="text"/> |
| VOLUMETRIA | <input type="text" value="BO"/> | INTERIOR | <input type="text"/> |
| ESTRUCTURA: | <input type="text" value="BO"/> | JARDINS: | <input type="text"/> |
| FAÇANA: | <input type="text"/> | ALTRES: | <input type="text"/> |

Protecció de l'element

| | | | |
|----------------------|----------|--------------|--------------------------------|
| NIVELL DE PROTECCIÓ: | A | USOS PERMESO | Infraestructura de comunicació |
|----------------------|----------|--------------|--------------------------------|

| | |
|-----------------------------|---|
| PROTECCIÓ LEGAL ESPECÍFICA: | Inclòs al Catàleg del camins del terme de Valldemossa, núm. 80. |
|-----------------------------|---|

| | |
|---------------------------|--|
| DIRECTRIUS D'INTERVENCIÓ: | Admissibles: les permeses a l'article 9 de les Normes del Catàleg. Preservació íntegra del bé protegit; únicament s'admetran obres de conservació, consolidació i restauració que no comportin la modificació del traçat, tipus de ferm i delimitacions laterals. Preferents: manteniment dels trams de ferm empedrat. Mantenir el camí net de vegetació. |
|---------------------------|--|

| | |
|-------------------------------------|------------------------------------|
| ELEMENTS MÉS DESTACATS A CONSERVAR: | Trams empedrats. Escalons. Marges. |
|-------------------------------------|------------------------------------|

Zona de protecció

| |
|--------------------------|
| Sense zona de protecció. |
|--------------------------|

Identificació espacial

Camí a Sa Comuna

CODI:

BC11/A

| | |
|------------------------|-------------|
| MUNICIPI: | Valldemossa |
| NUCLI/ÀREA: | |
| CARRER/PLAÇA /CAMÍ: | |
| PARCELA: | |
| POLIGON: | |
| U.T.M. - X: | 466955,82 |
| U.T.M. - Y: | 4395065,77 |
| URBÀ/RÚSTIC: | RÚSTIC |
| PLANOL: | SR03-SR04 |
| ESCALA: | 1/5000 |



REF.CADASTRAL:

Identificació de l'element

| | |
|-----------------------|--------------------------------|
| DENOMINACIÓ | Camí a Sa Comuna |
| CATEGORIA | Bé Etnològic |
| TIPOLOGIA: | Camí |
| ÚS: | Infraestructura de comunicació |
| CRONOLOGIA: | Documentat al segle XVIII |
| AUTORIA | |
| ESTIL O ADSCRIPCIÓ | Construcció tradicional |



Descripció de l'element

Camí a Sa Comuna CODI:

BC11/A

Camí que inicia a la zona urbana de Valldemossa i que finalitza a sa Comuna, amb una longitud total de 2154 m. No presenta senyalització ni delimitació lateral. El pas hi està limitat amb una barrera tancada amb pany prop de l'inici. Al final del camí hi ha un conjunt de sitges, cases de carboner, aljub i bassa. Tipològicament presenta una divisió en sis trams:

- 1r (des de l'inici del camí fins a una distància de 413 m). Tram amb tipologia de carro que presenta una amplada mínima de 3 m, amb ferm de terra i formigó i amb presència de paret i marges.
- 2n (continuació del camí fins a una distància de 210 m). Tram amb tipologia de carro que presenta una amplada mínima de 2'6 m, amb ferm de terra i presència de marges.
- 3r (continuació del camí fins a connectar amb el camí de sa Comuna). Tram amb tipologia de carro que presenta una amplada d'entre 2'1 i 2'6 m, amb ferm de terra i presència d'escopidors i marges.
- 4t (tram amb inici i final al camí de sa Comuna). Tram amb tipologia de ferradura que presenta una amplada mínima d'1'7 m, amb ferm de terra i presència d'escalons i marges.
- 5è (continuació del camí fins a una distància de 177 m). Tram amb tipologia de ferradura i tirany que presenta una amplada mínima d'1 m, amb ferm de terra.
- 6è (continuació del camí fins al final). Tram amb tipologia de ferradura que presenta una amplada mínima d'1'5 m, amb ferm de terra.

Aquest camí presenta interès excursionista i constructiu; aquest darrer donat per la presència de d'escopidors, escalons, parets i marges, així com també d'un conjunt de sitges, cases de carboner, aljub i bassa al final. L'estat de conservació general és bò al primer tram, però regular als altres, ja que alguns es troben parcialment envaïts per la vegetació i s'hi poden trobar alguns esbaldrecs al marge de sosteniment.

BIBLIOGRAFIA I FONTS:

AGUILÓ, J. A.; LLABRÉS, A. & VALERO, G., 1999, 140. VALLCANERAS, L., 1999, 27-30.
www.airedelaserramallorquina.blogspot.com

Estat de conservació

| | | | | |
|-------------|--------------------------------------|----------|----------------------|---|
| ENTORN: | <input type="text" value="BO"/> | COBERTES | <input type="text"/> | Bò al primer tram, però regular als altres, ja que alguns es troben parcialment envaïts per la vegetació i s'hi poden trobar alguns esbaldrecs al marge de sosteniment. |
| VOLUMETRIA | <input type="text" value="REGULAR"/> | INTERIOR | <input type="text"/> | |
| ESTRUCTURA: | <input type="text" value="REGULAR"/> | JARDINS: | <input type="text"/> | |
| FAÇANA: | <input type="text"/> | ALTRES: | <input type="text"/> | |

Protecció de l'element

NIVELL DE PROTECCIÓ: **A** USOS PERMESO

PROTECCIÓ LEGAL ESPECÍFICA:

DIRECTRIUS D'INTERVENCIÓ:

ELEMENTS MÉS DESTACATS A CONSERVAR:

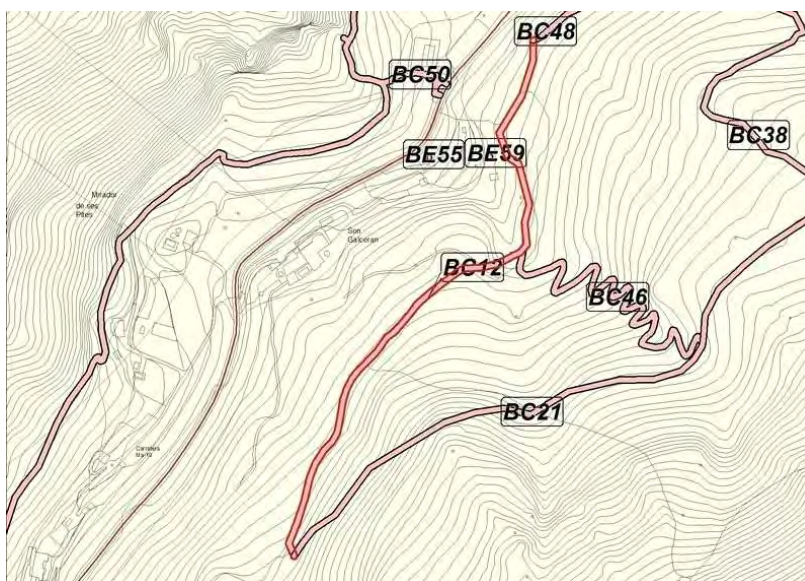
Zona de protecció

Identificació espacial

Camí de s'Ermita a Ca Madó Pilla CODI:

BC12/A

| | |
|------------------------|-------------|
| MUNICIPI: | Valldemossa |
| NUCLI/ÀREA: | |
| CARRER/PLAÇA /CAMI: | |
| PARCELA: | |
| POLIGON: | |
| U.T.M. - X: | 466723,65 |
| U.T.M. - Y: | 4398134,43 |
| URBÀ/RÚSTIC: | RÚSTIC |
| PLANOL: | SR01 |
| ESCALA: | 1/5000 |



REF.CADASTRAL:

Identificació de l'element

| | |
|-----------------------|----------------------------------|
| DENOMINACIÓ | Camí de s'Ermita a Ca Madó Pilla |
| CATEGORIA | Bé Etnològic |
| TIPOLOGIA: | Camí |
| ÚS: | Infraestructura de comunicació |
| CRONOLOGIA: | Finals del segle XIX |
| AUTORIA | |
| ESTIL O ADSCRIPCIÓ | Construcció tradicional |



Descripció de l'element**Camí de s'Ermita a Ca Madó Pilla** CODI:**BC12/A**

Camí de carro amb ferm de terra que discorre en ascens entre un bosc d'alzines. Es conserven els límits, però a la pista s'hi acumula vegetació invasora.

BIBLIOGRAFIA I FONTS:CAÑELLAS SERRANO, 1997. www.airesdelaserramallorquina.blogspot.com**Estat de conservació**

| | | | |
|-------------|---------------------------------|----------|----------------------|
| ENTORN: | <input type="text" value="BO"/> | COBERTES | <input type="text"/> |
| VOLUMETRIA | <input type="text" value="BO"/> | INTERIOR | <input type="text"/> |
| ESTRUCTURA: | <input type="text" value="BO"/> | JARDINS: | <input type="text"/> |
| FAÇANA: | <input type="text"/> | ALTRES: | <input type="text"/> |

Protecció de l'element

| | | | |
|----------------------|----------|--------------|--------------------------------|
| NIVELL DE PROTECCIÓ: | A | USOS PERMESO | Infraestructura de comunicació |
|----------------------|----------|--------------|--------------------------------|

PROTECCIÓ LEGAL ESPECÍFICA: Element inclòs al Catàleg de Béns Immobles del BIC Lloc Històric Possessions de l'Axiduc. Inclòs al Catàleg del camins del terme de Valldemosos

DIRECTRIUS D'INTERVENCIÓ:
 Admissibles: les permeses a l'article 9 de les Normes del Catàleg i les prescrites al Pla Especial de Protecció del Lloc Històric de les possessions de l'Arxiduc. Es prohibeix qualsevol intervenció que alteri les característiques constructives del camí o els seus elements definidors. Únicament s'admetran obres de conservació, consolidació i restauració que no comportin la modificació del traçat, tipus de ferm i delimitacions laterals.
 Preferents: mantenir el camí net de vegetació invasora.

ELEMENTS MÉS DESTACATS A CONSERVAR: Sense elements associats.

Zona de protecció

S'estableix una franja de protecció de 10 metres a cada vorera del camí on es prohibirà qualsevol edificació nova. En cas d'instal·lació de reixes i filsferros, aquests es separaran un mínim d'un metre del camí, i hauran de ser construïts amb materials tradicionals.

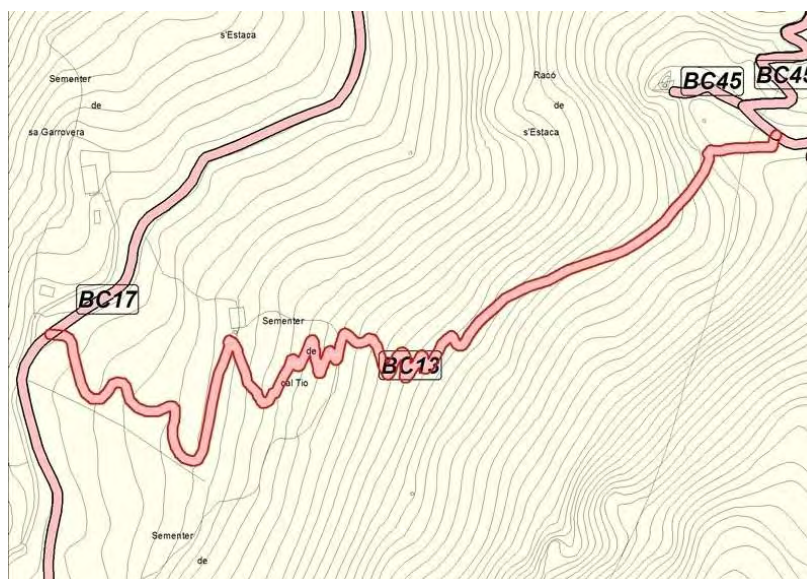
Identificació espacial

Camí de Sa Font Figuera

CODI:

BC13/A


| | |
|------------------------|-------------|
| MUNICIPI: | Valldemossa |
| NUCLI/ÀREA: | |
| CARRER/PLAÇA /CAMI: | |
| PARCELA: | |
| POLIGON: | |
| U.T.M. - X: | 465831,94 |
| U.T.M. - Y: | 4397590,37 |
| URBÀ/RÚSTIC: | RÚSTIC |
| PLANOL: | SR01 |
| ESCALA: | 1/5000 |



REF.CADASTRAL:

Identificació de l'element

| | |
|-----------------------|--------------------------------|
| DENOMINACIÓ | Camí de Sa Font Figuera |
| CATEGORIA | Bé Etnològic |
| TIPOLOGIA: | Camí |
| ÚS: | Infraestructura de comunicació |
| CRONOLOGIA: | Indeterminada |
| AUTORIA | |
| ESTIL O ADSCRIPCIÓ | Construcció tradicional |



Descripció de l'element

Camí de Sa Font Figuera CODI:

BC13/A

Camí de ferradura, que deriva del camí de sa Barrera de sa Marina al Mirador de s'Erassa, i davalla les cases de Sa Font Figuera, amb trams escalonats. Presenta un estat bastant dolent i l'arriba al camí de ses Vinyes és molt confusa.

BIBLIOGRAFIA I FONTS:CAÑELLAS SERRANO, 1997. www.airedelaserramallorquina.blogspot.com**Estat de conservació**

| | | | |
|-------------|--------------------------------------|----------|----------------------|
| ENTORN: | <input type="text" value="BO"/> | COBERTES | <input type="text"/> |
| VOLUMETRIA | <input type="text" value="REGULAR"/> | INTERIOR | <input type="text"/> |
| ESTRUCTURA: | <input type="text" value="DOLENT"/> | JARDINS: | <input type="text"/> |
| FAÇANA: | <input type="text"/> | ALTRES: | <input type="text"/> |

Protecció de l'element

| | | | |
|----------------------|----------|--------------|--------------------------------|
| NIVELL DE PROTECCIÓ: | A | USOS PERMESO | Infraestructura de comunicació |
|----------------------|----------|--------------|--------------------------------|

PROTECCIÓ LEGAL ESPECÍFICA: Element inclòs al Catàleg de Béns Immobles del BIC Lloc Històric Possessions de l'Axiduc. Inclòs al Catàleg del camins del terme de Valledmossa. Llei 22/1988, de 28 de juliol, de Costes i el seu reglament General.

DIRECTRIUS D'INTERVENCIÓ: Admissibles: les permeses a l'article 9 de les Normes del Catàleg i les prescrites al Pla Especial de Protecció del Lloc Històric de les possessions de l'Arxiduc. Es prohibeix qualsevol intervenció que alteri les característiques constructives del camí o els seus elements definidors. Únicament s'admetran obres de conservació, consolidació i restauració que no comportin la modificació del traçat, tipus de ferm i delimitacions laterals.

Preferents: restauració del ferm.

ELEMENTS MÉS DESTACATS A CONSERVAR: Trams escalonats.

Zona de protecció

S'estableix una franja de protecció de 10 metres a cada vorera del camí on es prohibirà qualsevol edificació nova. En cas d'instal·lació de reixes i filsferros, aquests es separaran un mínim d'un metre del camí, i hauran de ser construïts amb materials tradicionals.

Identificació espacial

Camí de la Mar/ des Guix

CODI:

BC14/A

| | |
|------------------------|-------------|
| MUNICIPI: | Valldemossa |
| NUCLI/ÀREA: | |
| CARRER/PLAÇA /CAMI: | |
| PARCELA: | |
| POLIGON: | |
| U.T.M. - X: | 467078,42 |
| U.T.M. - Y: | 4399053,55 |
| URBÀ/RÚSTIC: | RÚSTIC |
| PLANOL: | SR01-SR02 |
| ESCALA: | 1/5000 |



REF.CADASTRAL:

Identificació de l'element

| | |
|-----------------------|--------------------------------|
| DENOMINACIÓ | Camí de la Mar/ des Guix |
| CATEGORIA | Bé Etnològic |
| TIPOLOGIA: | Camí |
| ÚS: | Infraestructura de comunicació |
| CRONOLOGIA: | Indeterminada |
| AUTORIA | |
| ESTIL O ADSCRIPCIÓ | Construcció tradicional |



Descripció de l'element

Camí de la Mar/ des Guix CODI:

BC14/A

Camí que inicia al mirador de sa Ferradura (Miramar) i que finalitza al camí de ses Vinyes, amb una longitud total de 1165 m. Presenta senyalitzacions en forma de fites, sense delimitació lateral. Passat el mirador de sa Ferradura el pas queda limitat per una reixa que tanca el camí. Tipològicament presenta una divisió en dos trams:

- 1r (des de línic del camí fins a una distància de 1113 m). Tram amb tipologia de ferradura que presenta una amplada d'entre 1'5 i 2'6 m, amb ferm de terra i presència de marges.

- 2n (continuació del camí fins al final). Tram amb tipologia de ferradura que presenta una amplada mínima d'1 m, amb ferm de terra.

Aquest camí presenta interès excursionista i constructiu. L'estat de conservació varia de regular a dolent, ja que la major part del camí es troba parcialment envaït per la vegetació i presenta molt marges de sosteniment esbaldregats al tram final.

BIBLIOGRAFIA I FONTS:

CAÑELLAS, N., 1997, 295- 296. HABSBURG-LORENA, L. S., 1987, 50. HABSBURG-LORENA, L. S., 1999-2003, 152. www.airesdelaserramallorquina.blogspot.com

Estat de conservació

| | | | | |
|-------------|--------------------------------------|----------|----------------------|---|
| ENTORN: | <input type="text" value="REGULAR"/> | COBERTES | <input type="text"/> | La major part del camí es troba parcialment envaït per la vegetació i el tram 2 presenta molt marges de sosteniment esbaldregats. |
| VOLUMETRIA | <input type="text" value="REGULAR"/> | INTERIOR | <input type="text"/> | |
| ESTRUCTURA: | <input type="text" value="DOLENT"/> | JARDINS: | <input type="text"/> | |
| FAÇANA: | <input type="text"/> | ALTRES: | <input type="text"/> | |

Protecció de l'element

NIVELL DE PROTECCIÓ: **A** USOS PERMESO

PROTECCIÓ LEGAL ESPECÍFICA: Element inclòs al Catàleg de Béns Immobles del BIC Lloc Històric Possessions de l'Axiduc. Inclòs al Catàleg del camins del terme de Valldemossa, núm. 25. Llei 22/1988, de 28 de juliol, de Costes i el seu reglament General.

DIRECTRIUS D'INTERVENCIÓ: Admissibles: les permeses a l'article 9 de les Normes del Catàleg i les prescrites al Pla Especial de Protecció del Lloc Històric de les possessions de l'Arxiduc. Es prohibeix qualsevol intervenció que alteri les característiques constructives del camí o els seus elements definidors. Únicament s'admetran obres de conservació, consolidació i restauració que no comportin la modificació del traçat, tipus de ferm i delimitacions laterals.

Preferents: restauració i consolidació dels marges. Mantenir net de vegetació invasora.

ELEMENTS MÉS DESTACATS A CONSERVAR: Marges.

Zona de protecció

S'estableix una franja de protecció de 10 metres a cada vorera del camí on es prohibirà qualsevol edificació nova. En cas d'instal·lació de reixes i filsferros, aquests es separaran un mínim d'un metre del camí, i hauran de ser construïts amb materials tradicionals.

Identificació espacial **Camí de la Mar (a Sa Foradada)** CODI: **BC15/A**

| | |
|------------------------|-------------|
| MUNICIPI: | Valldemossa |
| NUCLI/ÀREA: | |
| CARRER/PLAÇA /CAMI: | |
| PARCELA: | |
| POLIGON: | |
| U.T.M. - X: | 466980,7 |
| U.T.M. - Y: | 4399269,14 |
| URBÀ/RÚSTIC: | RÚSTIC |
| PLANOL: | SR01 |
| ESCALA: | 1/5000 |



REF.CADASTRAL:

Identificació de l'element

| | |
|-----------------------|--------------------------------|
| DENOMINACIÓ | Camí de la Mar (a Sa Foradada) |
| CATEGORIA | Bé Etnològic |
| TIPOLOGIA: | Camí |
| ÚS: | Infraestructura de comunicació |
| CRONOLOGIA: | Finals del segle XIX |
| AUTORIA | |
| ESTIL O ADSCRIPCIÓ | Construcció tradicional |



Descripció de l'element**Camí de la Mar (a Sa Foradada) CODI:****BC15/A**

Antic camí era de carro, que discorre a ran de mar, entre sa Foradada i es penyals des Guix. Presentava alguns trams empedrats, sense limitacions laterals i amb trams habilitats sobre grans marges. Actualment quasi ha desaparegut.

BIBLIOGRAFIA I FONTS:CAÑELLAS SERRANO, 1997. www.airedelaserramallorquina.blogspot.com**Estat de conservació**

| | | | | |
|-------------|-------------------------------------|----------|----------------------|--|
| ENTORN: | <input type="text" value="BO"/> | COBERTES | <input type="text"/> | |
| VOLUMETRIA | <input type="text" value="DOLENT"/> | INTERIOR | <input type="text"/> | |
| ESTRUCTURA: | <input type="text" value="DOLENT"/> | JARDINS: | <input type="text"/> | |
| FAÇANA: | <input type="text"/> | ALTRES: | <input type="text"/> | |

Protecció de l'element

| | | | |
|----------------------|----------|--------------|---|
| NIVELL DE PROTECCIÓ: | A | USOS PERMESO | <input type="text" value="Infraestructura de comunicació"/> |
|----------------------|----------|--------------|---|

PROTECCIÓ LEGAL ESPECÍFICA: Element inclòs al Catàleg de Béns Immobles del BIC Lloc Històric Possessions de l'Axiduc. Inclòs al Catàleg del camins del terme de Valledmossa. Llei 22/1988, de 28 de juliol, de Costes i el seu reglament General.

DIRECTRIUS D'INTERVENCIÓ:

Admissibles: les permeses a l'article 9 de les Normes del Catàleg i les prescrites al Pla Especial de Protecció del Lloc Històric de les possessions de l'Arxiduc. Es prohibeix qualsevol intervenció que alteri les característiques constructives del camí o els seus elements definidors. Únicament s'admetran obres de conservació, consolidació i restauració que no comportin la modificació del traçat, tipus de ferm i delimitacions laterals.

Preferents: recuperació integral del camí, amb la restauració i consolidació dels marges, la neteja de pedreny i de vegetació invasora i la conservació dels elements estructurals.

ELEMENTS MÉS DESTACATS A CONSERVAR: Marges.

Zona de protecció

S'estableix una franja de protecció de 10 metres a cada vorera del camí on es prohibirà qualsevol edificació nova. En cas d'instal·lació de reixes i filsferros, aquests es separaran un mínim d'un metre del camí, i hauran de ser construïts amb materials tradicionals.

Identificació espacial

Camí Nou de s'Estaca

CODI:

BC16/A


| | |
|------------------------|-------------|
| MUNICIPI: | Valldemossa |
| NUCLI/ÀREA: | |
| CARRER/PLAÇA /CAMÍ: | |
| PARCELA: | |
| POLIGON: | |
| U.T.M. - X: | 466850,7 |
| U.T.M. - Y: | 4398703,01 |
| URBÀ/RÚSTIC: | RÚSTIC |
| PLANOL: | SR01-SR02 |
| ESCALA: | 1/5000 |



REF.CADASTRAL:

Identificació de l'element

| | |
|-----------------------|--------------------------------|
| DENOMINACIÓ | Camí Nou de s'Estaca |
| CATEGORIA | Bé Etnològic |
| TIPOLOGIA: | Camí |
| ÚS: | Infraestructura de comunicació |
| CRONOLOGIA: | Finals del segle XIX |
| AUTORIA | |
| ESTIL O ADSCRIPCIÓ | Construcció tradicional |



Descripció de l'element**Camí Nou de s'Estaca CODI:****BC16/A**

Camí que inicia a ses cases de Miramar i que finalitza al camí de sa Barrera de sa Marina, amb una longitud total de 1774 m. No presenta senyalitzacions ni delimitació lateral, i el pas està limitat per una barrera tancada amb pany a l'inici. Tipològicament presenta una divisió en cinc trams:

- 1r (des de les cases de Miramar fins a una distància de 350 m). Tram amb tipologia de ferradura que presenta una amplada mínima d'1'2 m, amb ferm de terra i presència d'escalons.
- 2n. (continuació del camí fins a una distància de 40 m). Tram amb tipologia de carro que presenta una amplada mínima de 2'5 m, amb ferm de terra.
- 3r (continuació del camí fins a connectar amb el camí de ses Vinyes). Tram amb tipologia de ferradura que presenta una amplada mínima d'1'2 m, amb ferm de terra i presència de marges.
- 4t (ramal que condueix al mirador de Miramar). Tram amb tipologia de ferradura que presenta una amplada mínima d'1'5 m, amb ferm de terra i presència de marges.
- 5è (ramal que condueix al mirador des Creuer). Tram amb tipologia de ferradura que presenta una amplada mínima d'1'5 m, amb ferm de terra i presència de marges.

Aquest camí presenta interès constructiu i excursionista. L'estat de conservació es bo al tram inicial, però regular als altres.

BIBLIOGRAFIA I FONTS:

AULÍ, P. & RULLAN, O., 1984. HABSBURG-LORENA, L. S., 1987, 50. HABSBURG-LORENA, L. S., 1999-2003, 152.
www.airedelaserramallorquina.blogspot.com

Estat de conservació

| | | | | |
|-------------|--------------------------------------|----------|----------------------|--|
| ENTORN: | <input type="text" value="BO"/> | COBERTES | <input type="text"/> | L'estat de conservació es bo al tram inicial, però regular als altres. |
| VOLUMETRIA | <input type="text" value="REGULAR"/> | INTERIOR | <input type="text"/> | |
| ESTRUCTURA: | <input type="text" value="REGULAR"/> | JARDINS: | <input type="text"/> | |
| FAÇANA: | <input type="text"/> | ALTRES: | <input type="text"/> | |
| | | | | |

Protecció de l'element

NIVELL DE PROTECCIÓ: **A** USOS PERMESO

PROTECCIÓ LEGAL ESPECÍFICA:

DIRECTRIUS D'INTERVENCIÓ:

ELEMENTS MÉS DESTACATS A CONSERVAR:

Zona de protecció

S'estableix una franja de protecció de 10 metres a cada vorera del camí on es prohibirà qualsevol edificació nova. En cas d'instal·lació de reixes i filsferros, aquests es separaran un mínim d'un metre del camí, i hauran de ser construïts amb materials tradicionals.

Identificació espacial

Camí de ses Vinyes CODI:

BC17/A

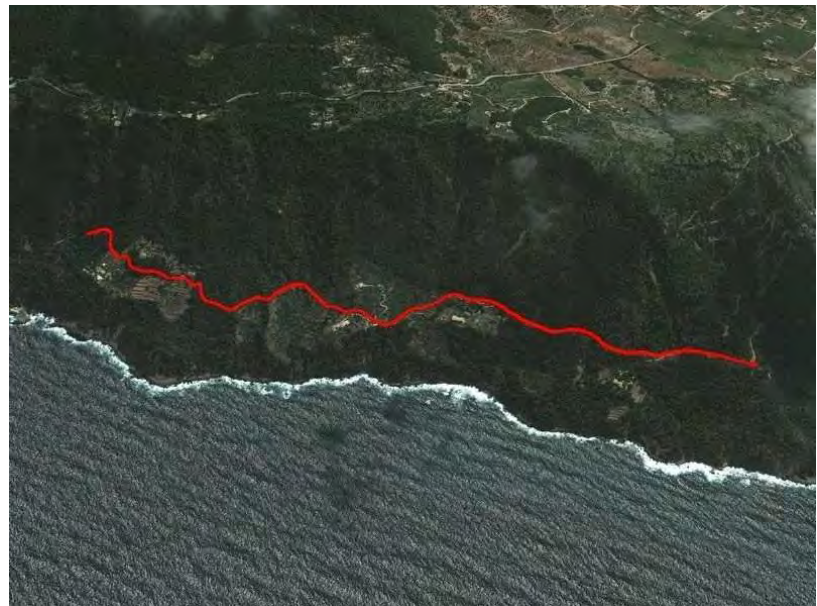
| | |
|------------------------|-------------|
| MUNICIPI: | Valldemossa |
| NUCLI/ÀREA: | |
| CARRER/PLAÇA /CAMÍ: | |
| PARCELA: | |
| POLIGON: | |
| U.T.M. - X: | 465653,83 |
| U.T.M. - Y: | 4397543 |
| URBÀ/RUSTIC: | RÚSTIC |
| PLANOL: | SR01-SR03 |
| ESCALA: | 1/5000 |



REF.CADASTRAL:

Identificació de l'element

| | |
|-----------------------|--------------------------------|
| DENOMINACIÓ | Camí de ses Vinyes |
| CATEGORIA | Bé Etnològic |
| TIPOLOGIA: | Camí |
| ÚS: | Infraestructura de comunicació |
| CRONOLOGIA: | Finals del segle XIX |
| AUTORIA | |
| ESTIL O ADSCRIPCIÓ | Construcció tradicional |



Descripció de l'element

Camí de ses Vinves CODI:

BC17/A

És tracta d'un camí de carro traçat inicialment per transportar els materials per a la construcció de s'Estaca. Posteriorment s'allargà fins la Font Figuera i actualment arriba fins a la carretera del Port de Valldemossa. És emprat usualment pel trànsit rodat fins a la rota de les Figueretes. Des d'aquest punt fins a la mar es troba envaït per la vegetació.

BIBLIOGRAFIA I FONTS:CAÑELLAS SERRANO, 1997. www.airesdelaserramallorquina.blogspot.com**Estat de conservació**

| | | | |
|-------------|--------------------------------------|----------|----------------------|
| ENTORN: | <input type="text" value="BO"/> | COBERTES | <input type="text"/> |
| VOLUMETRIA | <input type="text" value="BO"/> | INTERIOR | <input type="text"/> |
| ESTRUCTURA: | <input type="text" value="REGULAR"/> | JARDINS: | <input type="text"/> |
| FAÇANA: | <input type="text"/> | ALTRES: | <input type="text"/> |

Protecció de l'element

| | | | |
|----------------------|----------|--------------|--------------------------------|
| NIVELL DE PROTECCIÓ: | A | USOS PERMESO | Infraestructura de comunicació |
|----------------------|----------|--------------|--------------------------------|

PROTECCIÓ LEGAL ESPECÍFICA: Element inclòs al Catàleg de Béns Immobles del BIC Lloc Històric Possessions de l'Axiduc. Inclòs al Catàleg del camins del terme de Valledmoss

DIRECTRIUS D'INTERVENCIÓ: Admissibles: les permeses a l'article 9 de les Normes del Catàleg i les prescrites al Pla Especial de Protecció del Lloc Històric de les possessions de l'Arxiduc. Es prohibeix qualsevol intervenció que alteri les característiques constructives del camí o els seus elements definidors. Únicament s'admetran obres de conservació, consolidació i restauració que no comportin la modificació del traçat, tipus de ferm i delimitacions laterals.

Preferents: mantenir net de vegetació i consolidació del coronament dels marges laterals.

ELEMENTS MÉS DESTACATS A CONSERVAR: Marges.

Zona de protecció

S'estableix una franja de protecció de 10 metres a cada vorera del camí on es prohibirà qualsevol edificació nova. En cas d'instal·lació de reixes i filsferros, aquests es separaran un mínim d'un metre del camí, i hauran de ser construïts amb materials tradicionals.

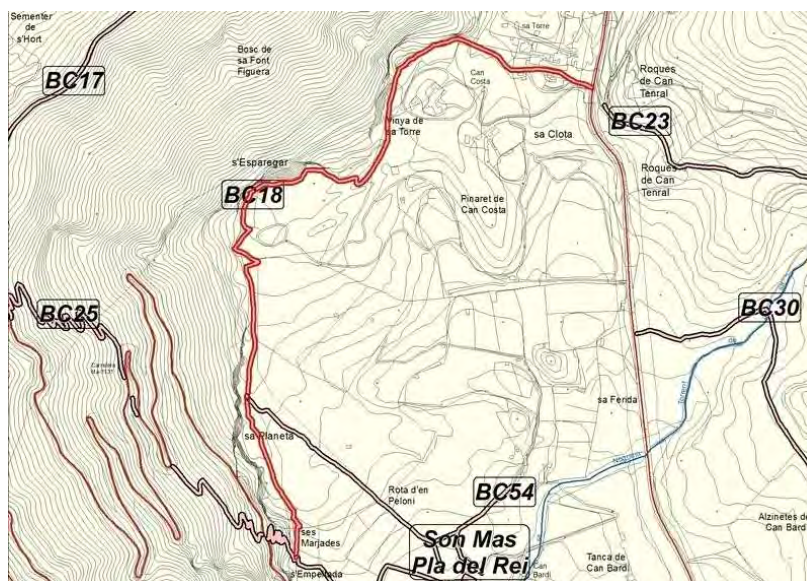
Identificació espacial

Camí de s'Escolta

CODI:

BC18/A


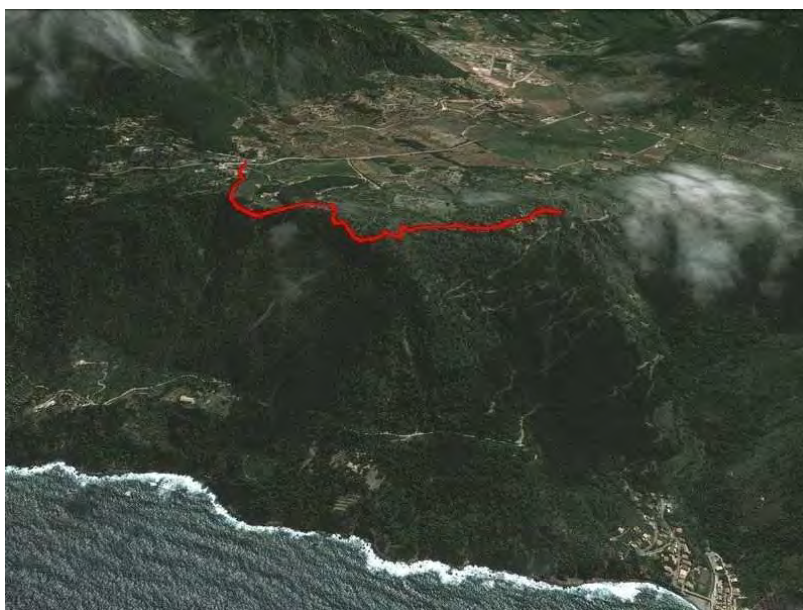
| | |
|------------------------|-------------|
| MUNICIPI: | Valldemossa |
| NUCLI/ÀREA: | |
| CARRER/PLAÇA /CAMI: | |
| PARCELA: | |
| POLIGON: | |
| U.T.M. - X: | 465811,55 |
| U.T.M. - Y: | 4396865,86 |
| URBÀ/RÚSTIC: | RÚSTIC |
| PLANOL: | SR01-SR03 |
| ESCALA: | 1/5000 |



REF.CADASTRAL:

Identificació de l'element

| | |
|-----------------------|--------------------------------|
| DENOMINACIÓ | Camí de s'Escolta |
| CATEGORIA | Bé Etnològic |
| TIPOLOGIA: | Camí |
| ÚS: | Infraestructura de comunicació |
| CRONOLOGIA: | Documentat al segle XVII |
| AUTORIA | |
| ESTIL O ADSCRIPCIÓ | Construcció tradicional |



Descripció de l'element

Camí de s'Escolta CODI:

BC18/A

Camí que inicia al camí de sa Marina i que finalitza a la carretera Ma-10, prop de Sa Torre, amb una longitud total de 1438 m. Presenta delimitacions laterals en forma de paret i reixa en alguns trams, i el pas està limitat a partir d'un portell tapat d'1'5 m prop de sa Vinya de sa Torre, un cartell i dues barreres, la segona tancada amb un pany. Així mateix, un dels trams no existeix actualment. Tipològicament presenta una divisió en vuit trams:

- 1r (des de l'inici del camí fins a una distància de 217 m). Tram amb tipologia de ferradura que presenta una amplada mínima d'1'4 m, amb ferm parcialment empedrat i presència d'escalons, paretons i marges.
- 2n (continuació del camí fins a una distància de 747 m). Tram amb tipologia de ferradura que presenta una amplada mínima d'1'5 m, amb ferm de reble i presència de paret i marges.
- 3r (continuació del camí fins a una distància de 97 m). Tram amb tipologia de ferradura que presenta una amplada mínima d'1'4 m, amb ferm de terra.
- 4t (continuació del camí fins a una distància de 165 m). Tram amb tipologia de ferradura que presenta una amplada d'1'5 m, amb ferm de terra i presència d'escalons i marges.
- 5è (continuació del camí fins a una distància de 76 m). Tram amb tipologia de carro que presenta una amplada mínima de 3 m, amb ferm de terra i presència de marges.
- 6è (continuació del camí fins a una distància de 63 m). Tram amb tipologia de carro que presenta una amplada mínima de 4 m, amb ferm de terra.
- 7è (continuació del camí fins a una distància de 26 m). Tram de característiques desconegudes que no existeix en l'actualitat.
- 8è (continuació del camí fins al final). Tram amb tipologia de carro que presenta una amplada mínima de 3 m, amb ferm d'asfalt.

Aquest camí presenta interès excursionista i constructiu, aquest darrer degut a la presència de restes de l'empedrat original, escalons, paretons i marges. Encara que el segon tram es conserva en bon estat, l'estat de conservació general és regular, amb presència de trams parcialment envaïts per la vegetació, i inclús un dels trams no existeix en l'actualitat.

BIBLIOGRAFIA I FONTS:

AGUILÓ, J. A.; LLABRÉS, A. & VALERO, G., 1999, 177. ALBERTÍ, J. & ROSSELLÓ, R., 1999. CAÑELLAS, N., 1997, 312-313. HABSBURG-LORENA, L. S., 1987, 54. www.airesdelaserramallorquina.blogspot.com

Estat de conservació

| | | | | |
|-------------|--------------------------------------|----------|----------------------|---|
| ENTORN: | <input type="text" value="BO"/> | COBERTES | <input type="text"/> | El segon tram es conserva en bon estat, però el tram 7 no existeix en l'actualitat. La resta de trams presenten un estat de conservació regular, amb zones parcialment envaïdes per la vegetació. |
| VOLUMETRIA | <input type="text" value="REGULAR"/> | INTERIOR | <input type="text"/> | |
| ESTRUCTURA: | <input type="text" value="REGULAR"/> | JARDINS: | <input type="text"/> | |
| FAÇANA: | <input type="text"/> | ALTRES: | <input type="text"/> | |
| | | | | |

Protecció de l'element

| | | | |
|----------------------|----------|--------------|--------------------------------|
| NIVELL DE PROTECCIÓ: | A | USOS PERMESO | Infraestructura de comunicació |
|----------------------|----------|--------------|--------------------------------|

PROTECCIÓ LEGAL ESPECÍFICA: Element inclòs al Catàleg de Béns Immobles del BIC Lloc Històric Possessions de l'Axiduc. Inclòs al Catàleg del camins del terme de Valldemossa, núm. 29.

DIRECTRIUS D'INTERVENCIÓ: Admissibles: les permeses a l'article 9 de les Normes del Catàleg i les prescrites al Pla Especial de Protecció del Lloc Històric de les possessions de l'Arxiduc. Es prohibeix qualsevol intervenció que alteri les característiques constructives del camí o els seus elements definidors. Únicament s'admetran obres de conservació, consolidació i restauració que no comportin la modificació del traçat, tipus de ferm i delimitacions laterals.

Preferents: recuperació i restauració del tram 7. Mantenir el camí net de vegetació invasora.

ELEMENTS MÉS DESTACATS A CONSERVAR: Trams empedrats. Escalons. Paretons. Marges.

Zona de protecció

S'estableix una franja de protecció de 10 metres a cada vorera del camí on es prohibirà qualsevol edificació nova. En cas d'instal·lació de reixes i filsferros, aquests es separaran un mínim d'un metre del camí, i hauran de ser construïts amb materials tradicionals.

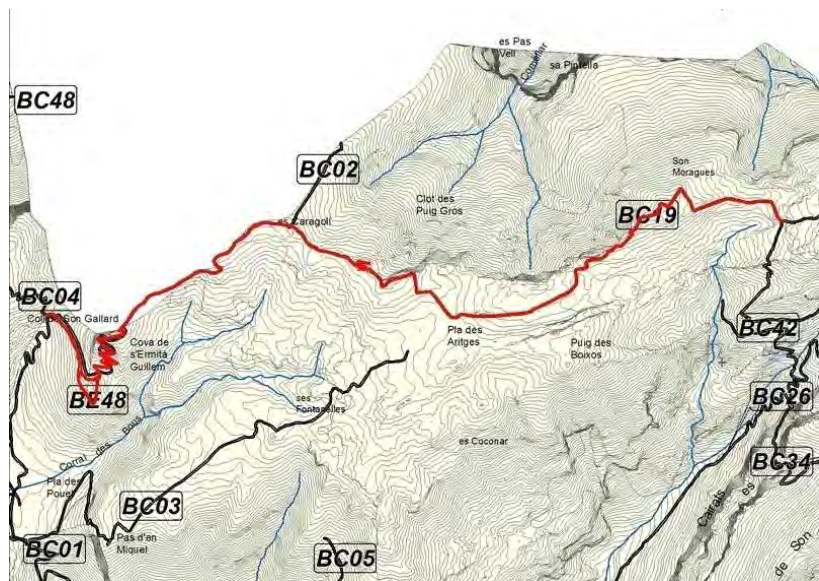
Identificació espacial

Camí de S'Arxiduc

CODI:

BC19/A


| | |
|------------------------|-------------|
| MUNICIPI: | Valldemossa |
| NUCLI/ÀREA: | |
| CARRER/PLAÇA /CAMÍ: | |
| PARCELA: | |
| POLIGON: | |
| U.T.M. - X: | 468714,7 |
| U.T.M. - Y: | 4397773,8 |
| URBÀ/RÚSTIC: | RÚSTIC |
| PLANOL: | SR02 |
| ESCALA: | 1/5000 |



REF.CADASTRAL:

Identificació de l'element

| | |
|-----------------------|--------------------------------|
| DENOMINACIÓ | Camí de S'Arxiduc |
| CATEGORIA | Bé Etnològic |
| TIPOLOGIA: | Camí |
| ÚS: | Infraestructura de comunicació |
| CRONOLOGIA: | Segle XIX |
| AUTORIA | |
| ESTIL O ADSCRIPCIÓ | Construcció tradicional |



Descripció de l'element**Camí de S'Arxiduc CODI:****BC19/A**

Camí que inicia a L'Estret de Son Gallard (Camí de Son Gallard) i finalitza al Camí des Teix, amb una longitud total de 4307 m. Presenta senyalitzacions en forma de fites i pintades, sense delimitació lateral ni limitació de pas. Tipològicament presenta quatre trams:

- 1r. (Des de línic del camí fins a una distància de 340 m). Presenta una amplada mínima de 2 m, amb ferm de terra i presència de marges laterals.
- 2n. (Continuació del camí fins a connectar amb el Camí des Teix, amb una longitud total de 3638 m). Presenta una amplada d'entre 1'2 i 1'5 m, amb ferm de reble. Hi ha presència de marges i alguns escalons.
- 3r. (Inicia i finalitza al tram 1 passant per la cova de l'ermità Guillem, amb una longitud total de 256 m). Presenta una amplada mínima de 1'4 m, amb ferm de terra. Hi ha presència de marges i alguns escalons.
- 4t. (Inicia al tram 2 i finalitza al mirador des puig Caragolí, amb una longitud total de 73 m). Presenta una amplada mínima de 1'4 m, amb ferm de reble. Hi ha presència de marges i alguns escalons.

Aquest camí presenta interès constructiu i excursionista. El constructiu li és assignat per la presència de marges i escalons. L'estat de conservació és regular, amb presència d'alguns esbaldrecs al marge del camí.

BIBLIOGRAFIA I FONTS:

CAÑELLAS SERRANO, 1997, 301-303. HABSBURG-LORENA, L. S., 1987, 63. VUILLIER, G. & HABSBURG-LORENA, L. S., 1987, 197.

Estat de conservació

| | | | | |
|-------------|--------------------------------------|----------|----------------------|-------------------------------|
| ENTORN: | <input type="text" value="BO"/> | COBERTES | <input type="text"/> | Esbaldrecs al marge del camí. |
| VOLUMETRIA | <input type="text" value="BO"/> | INTERIOR | <input type="text"/> | |
| ESTRUCTURA: | <input type="text" value="REGULAR"/> | JARDINS: | <input type="text"/> | |
| FAÇANA: | <input type="text"/> | ALTRES: | <input type="text"/> | |

Protecció de l'element

| | | | |
|----------------------|----------|--------------|--------------------------------|
| NIVELL DE PROTECCIÓ: | A | USOS PERMESO | Infraestructura de comunicació |
|----------------------|----------|--------------|--------------------------------|

PROTECCIÓ LEGAL ESPECÍFICA: Element inclòs al Catàleg de Béns Immobles del BIC Lloc Històric Possessions de l'Arxiduc. Inclòs al Catàleg del camins del terme de Valldemossa, núm. 3.

DIRECTRIUS D'INTERVENCIÓ: Admissibles: les permeses a l'article 9 de les Normes del Catàleg i les prescrites al Pla Especial de Protecció del Lloc Històric de les possessions de l'Arxiduc. Es prohibeix qualsevol intervenció que alteri les característiques constructives del camí o els seus elements definidors. Únicament s'admetran obres de conservació, consolidació i restauració que no comportin la modificació del traçat, tipus de ferm i delimitacions laterals.

Preferents: restauració i consolidació dels marges esbaldregats.

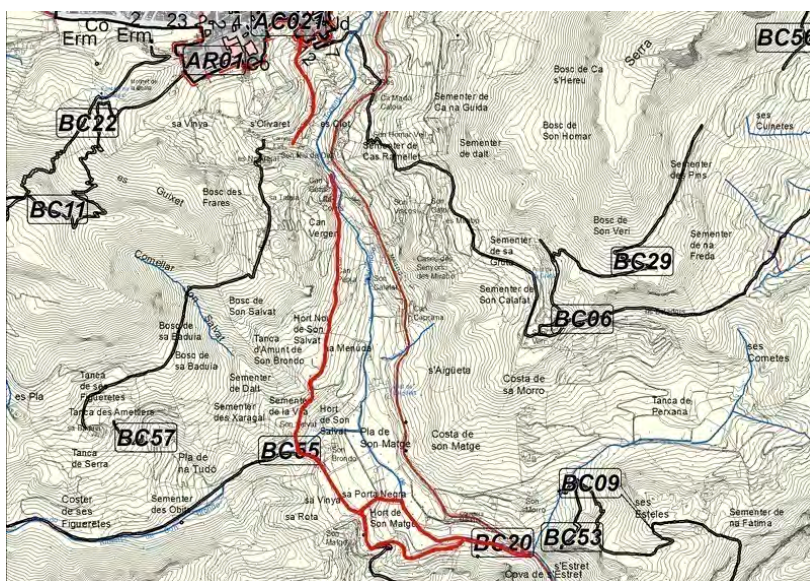
ELEMENTS MÉS DESTACATS A CONSERVAR: Fites. Marges. Escalons.

Zona de protecció



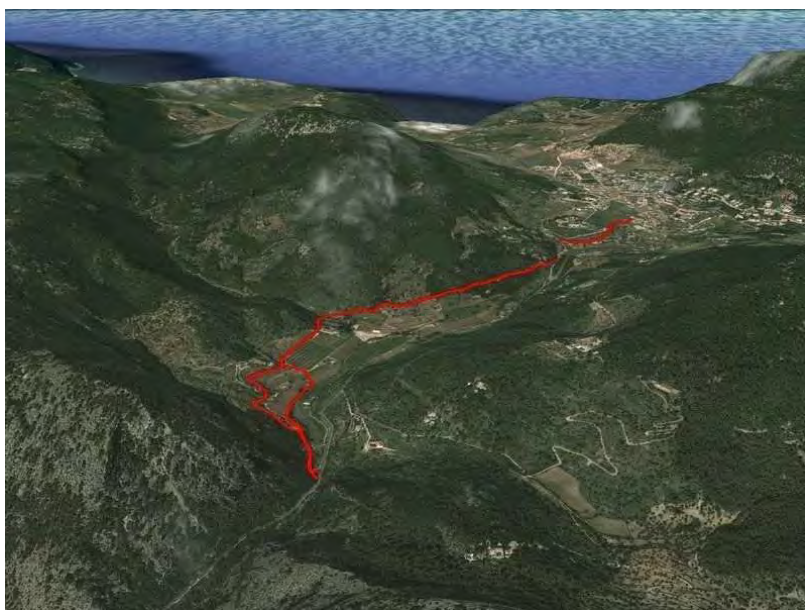
S'estableix una franja de protecció de 10 metres a cada vorera del camí on es prohibirà qualsevol edificació nova. En cas d'instal·lació de reixes i filsferros, aquests es separaran un mínim d'un metre del camí, i hauran de ser construïts amb materials tradicionals.

Identificació espacial **Camí de Ciutat / des Torrent Davall / de ses Roques Llises** CODI: **BC20/A**

| | |
|------------------------|-------------|
| MUNICIPI: | Valldemossa |
| NUCLI/ÀREA: | |
| CARRER/PLAÇA /CAMI: | |
| PARCELA: | |
| POLIGON: | |
| U.T.M. - X: | 468082,15 |
| U.T.M. - Y: | 4394327,19 |
| URBÀ/RÚSTIC: | RÚSTIC |
| PLANOL: | SR04-SR07 |
| ESCALA: | 1/5000 |

REF.CADASTRAL:
Identificació de l'element

| | |
|-----------------------|--|
| DENOMINACIÓ | Camí de Ciutat / des Torrent Davall / de ses Roques Llises |
| CATEGORIA | Bé Etnològic |
| TIPOLOGIA: | Camí |
| ÚS: | Infraestructura de comunicació |
| CRONOLOGIA: | Documentat al segle XVII |
| AUTORIA | |
| ESTIL O ADSCRIPCIÓ | Construcció tradicional |



Descripció de l'element Camí de Ciutat / des Torrent Davall / de ses Roques Llises CODI:**BC20/A**

Camí de Ciutat / des Torrent Davall / de ses Roques Llises i des Nogueral. Inicia al nucli urbà de Valldemossa, a l'alçada de l'Alt Son Lliure, i que finalitza a l'Estret de Valldemossa, amb una longitud total de 2525 m. Presenta senyalitzacions en forma d'indicadors i delimitació lateral oberta o amb reixa, sense limitació de pas. Tipològicament presenta una divisió en sis trams:

- 1r (des de l'inici del camí fins a la carretera vella de Palma). Tram amb tipologia de carro que presenta una amplada d'entre 2.6 i 3'1 m, amb ferm d'asfalt i presència de paret i marges.
- 2n (des de la carretera vella de Palma fins a una distància de 327 m). Tram amb tipologia de carro que presenta una amplada mínima de 2'5 m, amb ferm d'asfalt i presència de marges.
- 3r (continuació del camí fins a una distància de 341 m). Tram amb tipologia de carro que presenta una amplada d'entre 1'6 i 2'5 m, amb ferm de terra i presència d'escalons i marges.
- 4t (continuació del camí fins a una distància de 290 m). Camí amb tipologia de carro que presenta una amplada d'entre 1'9 i 2'5 m, amb ferm parcialment empedrat i presència d'escalons i marges.
- 5è (Continuació del camí fins a una distància de 689 m). Tram amb tipologia de carro que presenta una amplada d'entre 2'9 i 3'4 m, amb ferm de terra i presència de paret i marges.
- 6è (Continuació del camí fins a s'Estret). Camí amb tipologia de carro que presenta una amplada mínima de 3'2 m, amb ferm d'asfalt i presència de marges.

Aquest camí presenta interès excursionista i constructiu, aquest darrer degut a la presència de restes d'escalons i marges. Encara que els trams inicials es conserven en bon estat, l'estat de conservació general és regular, amb presència de trams parcialment envaïts per la vegetació i/o amb nombrosos esbaldrecs al marge del camí i a la paret de sobre.

És un camí reial i veïnal.

BIBLIOGRAFIA I FONTS:

ALBERTÍ, J. & ROSSELLÓ, R., 1999, 75-76. CAÑELLAS, N., 1996, 36 i 37. HABSBURG-LORENA, L. S., 1999-2003, 127- 130. HABSBURG-LORENA, L. S., 1999-2003, 132. www.airesdelaserramallorquina.blogspot.com

Estat de conservació

| | | | | |
|-------------|--------------------------------------|----------|----------------------|---|
| ENTORN: | <input type="text" value="BO"/> | COBERTES | <input type="text"/> | El primer i el segon tram es conserven en bon estat, però l'estat de conservació del tercer és dolent, amb presència de nombrosos esbaldrecs al marge i a la paret de sobre, i amb zones parcialment envaïdes per la vegetació. |
| VOLUMETRIA | <input type="text" value="REGULAR"/> | INTERIOR | <input type="text"/> | |
| ESTRUCTURA: | <input type="text" value="REGULAR"/> | JARDINS: | <input type="text"/> | |
| FAÇANA: | <input type="text"/> | ALTRES: | <input type="text"/> | |

Protecció de l'element

NIVELL DE PROTECCIÓ: **A** USOS PERMESO

PROTECCIÓ LEGAL ESPECÍFICA:

DIRECTRIUS D'INTERVENCIÓ:

ELEMENTS MÉS DESTACATS A CONSERVAR:

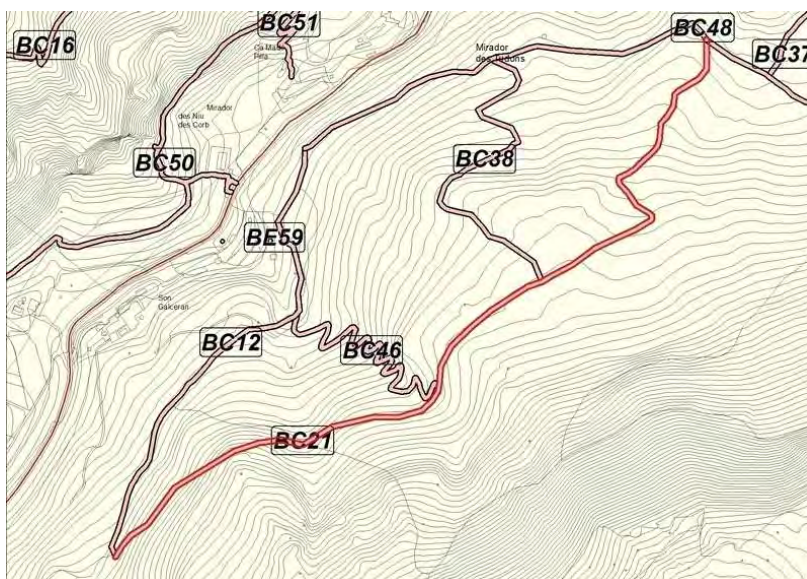
Zona de protecció

Identificació espacial



Camí de ses Ermites Velles/Camí des Bosc CODI:

BC21/A

| | |
|------------------------|-------------|
| MUNICIPI: | Valldemossa |
| NUCLI/ÀREA: | |
| CARRER/PLAÇA /CAMÍ: | |
| PARCELA: | |
| POLIGON: | |
| U.T.M. - X: | 467009,68 |
| U.T.M. - Y: | 4398170,64 |
| URBÀ/RÚSTIC: | RÚSTIC |
| PLANOL: | SR01-SR02 |
| ESCALA: | 1/5000 |

REF.CADASTRAL: **Identificació de l'element**

| | |
|-----------------------|--|
| DENOMINACIÓ | Camí de ses Ermites Velles/Camí des Bosc |
| CATEGORIA | Bé Etnològic |
| TIPOLOGIA: | Camí |
| ÚS: | Infraestructura de comunicació |
| CRONOLOGIA: | Indeterminada |
| AUTORIA | |
| ESTIL O ADSCRIPCIÓ | Construcció tradicional |



Descripció de l'element**Camí de ses Ermites Velles/Camí des Bosc** CODI:**BC21/A**

Es tracta d'un camí de tipologia molt variada que comença devers Ca Madò Pilla i arriba a la Cova del Beat Ramon. A certs trams necessita netejar la vegetació que envaeix el camí. Al llarg del camí es troben traces i restes d'elements etnològics, com sitges de carboner. Aquests són els que justifiquen l'existència del camí dins el bosc d'alzines.

BIBLIOGRAFIA I FONTS:CAÑELLAS SERRANO, 1997. www.airesdelaserramallorquina.blogspot.com**Estat de conservació**

| | | | |
|-------------|--------------------------------------|----------|----------------------|
| ENTORN: | <input type="text" value="BO"/> | COBERTES | <input type="text"/> |
| VOLUMETRIA | <input type="text" value="REGULAR"/> | INTERIOR | <input type="text"/> |
| ESTRUCTURA: | <input type="text" value="REGULAR"/> | JARDINS: | <input type="text"/> |
| FAÇANA: | <input type="text"/> | ALTRES: | <input type="text"/> |

Protecció de l'element

| | | | |
|----------------------|----------|--------------|---|
| NIVELL DE PROTECCIÓ: | A | USOS PERMESO | <input type="text" value="Infraestructura de comunicació"/> |
|----------------------|----------|--------------|---|

PROTECCIÓ LEGAL ESPECÍFICA: Element inclòs al Catàleg de Béns Immobles del BIC Lloc Històric Possessions de l'Axiduc. Inclòs al Catàleg del camins del terme de Valledmoss

DIRECTRIUS D'INTERVENCIÓ: Admissibles: les permeses a l'article 9 de les Normes del Catàleg i les prescrites al Pla Especial de Protecció del Lloc Històric de les possessions de l'Arxiduc. Es prohibeix qualsevol intervenció que alteri les característiques constructives del camí o els seus elements definidors. Únicament s'admetran obres de conservació, consolidació i restauració que no comportin la modificació del traçat, tipus de ferm i delimitacions laterals.

Preferents: mantenir net de vegetació. Conservació i senyalització dels elements etnològics.

ELEMENTS MÉS DESTACATS A CONSERVAR: Elements etnològics.

Zona de protecció

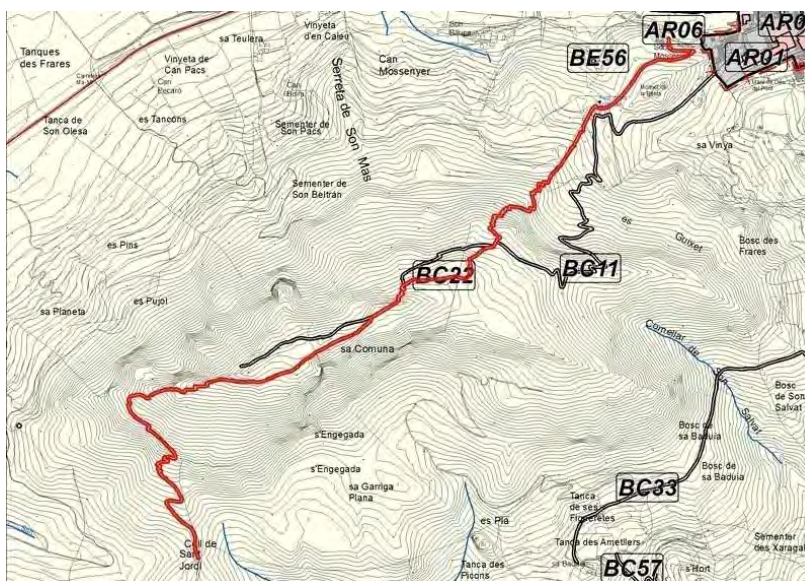
S'estableix una franja de protecció de 10 metres a cada vorera del camí on es prohibirà qualsevol edificació nova. En cas d'instal·lació de reixes i filsferros, aquests es separaran un mínim d'un metre del camí, i hauran de ser construïts amb materials tradicionals.

Identificació espacial

Camí de Sa Comuna de Valldemossa CODI:

BC22/A

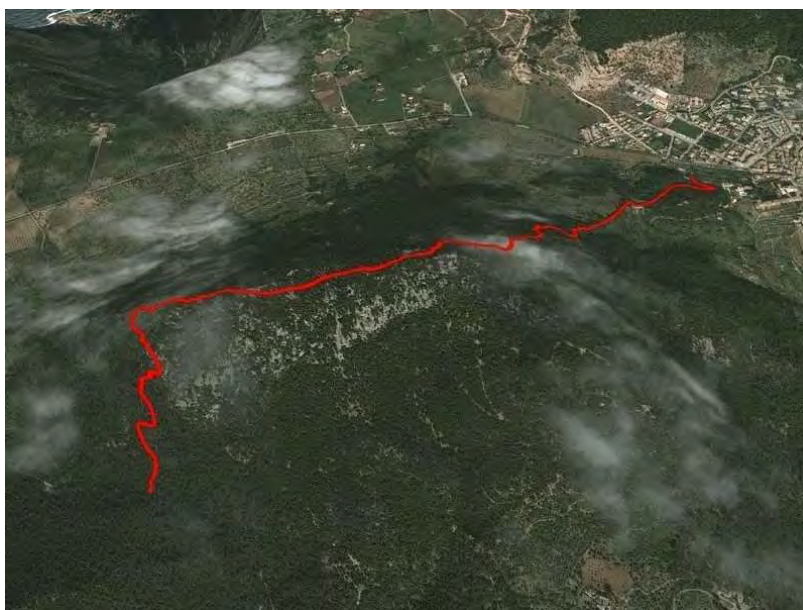
| | |
|------------------------|-------------|
| MUNICIPI: | Valldemossa |
| NUCLI/ÀREA: | |
| CARRER/PLAÇA /CAMI: | |
| PARCELA: | |
| POLIGON: | |
| U.T.M. - X: | 466587,03 |
| U.T.M. - Y: | 4394891,72 |
| URBÀ/RÚSTIC: | RÚSTIC |
| PLANOL: | SR03-04-06 |
| ESCALA: | 1/5000 |



REF.CADASTRAL:

Identificació de l'element

| | |
|-----------------------|----------------------------------|
| DENOMINACIÓ | Camí de Sa Comuna de Valldemossa |
| CATEGORIA | Bé Etnològic |
| TIPOLOGIA: | Camí |
| ÚS: | Infraestructura de comunicació |
| CRONOLOGIA: | Documentat al segle XV |
| AUTORIA | |
| ESTIL O ADSCRIPCIÓ | Construcció tradicional |



Descripció de l'element**Camí de Sa Comuna de Valldemossa CODI:****BC22/A**

Camí que inicia a la zona urbana de Valldemossa i que finalitza al coll de Sant Jordi, amb una longitud total de 2860 m. Presenta senyalitzacions en forma de fites i pintades, amb delimitació lateral oberta, amb paret o amb reixa i sense limitació de pas. Tipològicament presnetta una divisió en trams:

- 1r (des de l'inici del camí fins a una distància de 25 m). Tram amb tipologia de carro que presenta una amplada mínima de 2'6 m, amb ferm de terra i presència de paret i marges.
- 2n (de de l'inici del camí fins a una distància de 345 m). Tram amb tipologia de carro que presenta una amplada mínima de 2'6 m, amb ferm de terra i presència de paret, paretons i marges
- 3r (continuació del camí fins a la font de na Llambies). Tram amb tipologia de ferradura que presenta una amplada d'entre 1'2 i 1'6 m, amb ferm de terra i presència de marges.
- 4t (continuació del camí fins a una distància de 216 m). Tram amb tipologia de ferradura que presenta una amplada d'entre 1'5 i 2'2 m, amb ferm parcialment empedrat i presència de paret, escalons, ratlletes i marges.
- 5è (continuació del camí fins dalt del puig de sa Comuna). Tram amb tipologia de ferradura que presenta una amplada mínima d'1'7 m, ferm de terra i presència d'escalons i marges.
- 6è (continuació del camí fins al coll de Sant Jordi). Tram amb tipologia de ferradura que presenta una amplada mínima d'1'5 m, ferm de terra i presència de marges.

Aquest camí presenta interès excursionista i constructiu, aquest darrer donat per la presència d'escalons, marges, paret i ratlletes. L'estat de conservació del tram inicial és dolent, ja que es troba molt envaït per la vegetació, però més envant millora fins a un estat de conservació regular.

És un camí públic.

BIBLIOGRAFIA I FONTS:

AGUILÓ, J. A.; LLABRÉS, A. & VALERO, G., 1999, 133. BLÁZQUEZ, M.; LLOBERA, M.; MUS, M. & TÉBAR, X., 1998, 157. GORRIAS, A., 2001, 112. Miramar, Núm. 58., Gener, febrer i març de 2004, 89.
www.airedelaserramallorquina.blogspot.com

Estat de conservació

| | | | | |
|-------------|--------------------------------------|----------|----------------------|--|
| ENTORN: | <input type="text" value="REGULAR"/> | COBERTES | <input type="text"/> | Dolent al tram inicial, que està completament envaït per la vegetació. |
| VOLUMETRIA | <input type="text" value="REGULAR"/> | INTERIOR | <input type="text"/> | |
| ESTRUCTURA: | <input type="text" value="REGULAR"/> | JARDINS: | <input type="text"/> | |
| FAÇANA: | <input type="text"/> | ALTRES: | <input type="text"/> | |

Protecció de l'element

NIVELL DE PROTECCIÓ: **A** USOS PERMESO

PROTECCIÓ LEGAL ESPECÍFICA:

DIRECTRIUS D'INTERVENCIÓ:

ELEMENTS MÉS DESTACATS A CONSERVAR:

Zona de protecció

S'estableix una zona de protecció que es correspon amb la Ruta de la Pedra en Sec.

Identificació espacial

Camí de Son Moragues

CODI:

BC23/A

| | |
|------------------------|-------------|
| MUNICIPI: | Valldemossa |
| NUCLI/ÀREA: | |
| CARRER/PLAÇA /CAMI: | |
| PARCELA: | |
| POLIGON: | |
| U.T.M. - X: | 466592,48 |
| U.T.M. - Y: | 4396676,19 |
| URBÀ/RÚSTIC: | RÚSTIC |
| PLANOL: | SR01-SR03 |
| ESCALA: | 1/5000 |



REF.CADASTRAL:

Identificació de l'element

| | |
|-----------------------|--------------------------------|
| DENOMINACIÓ | Camí de Son Moragues |
| CATEGORIA | Bé Etnològic |
| TIPOLOGIA: | Camí |
| ÚS: | Infraestructura de comunicació |
| CRONOLOGIA: | Finals del segle XIX |
| AUTORIA | |
| ESTIL O ADSCRIPCIÓ | Construcció tradicional |



Descripció de l'element

Camí de Son Moragues CODI:

BC23/A

És el camí carreter que comunicava el camí reial de Deià, davant Son Batista, primer amb les cases de Son Moragues, i després amb Can Costa. En els trams en coster, està construït sobre marges de contenció, recentment restaurats. El ferm és de terra i pedreny. En alguns punts, en els laterals del camí hi discorre una s'iquia d'aigua, amb trams a cel obert i d'altres soterrada.

BIBLIOGRAFIA I FONTS:CAÑELLAS SERRANO, 1997. www.airesdelaserramallorquina.blogspot.com**Estat de conservació**

| | | | |
|-------------|---------------------------------|----------|----------------------|
| ENTORN: | <input type="text" value="BO"/> | COBERTES | <input type="text"/> |
| VOLUMETRIA | <input type="text" value="BO"/> | INTERIOR | <input type="text"/> |
| ESTRUCTURA: | <input type="text" value="BO"/> | JARDINS: | <input type="text"/> |
| FAÇANA: | <input type="text"/> | ALTRES: | <input type="text"/> |

Protecció de l'element

| | | | |
|----------------------|----------|--------------|--------------------------------|
| NIVELL DE PROTECCIÓ: | A | USOS PERMESO | Infraestructura de comunicació |
|----------------------|----------|--------------|--------------------------------|

PROTECCIÓ LEGAL ESPECÍFICA: Element inclòs al Catàleg de Béns Immobles del BIC Lloc Històric Possessions de l'Axiduc. Inclòs al Catàleg del camins del terme de Valledmoss

DIRECTRIUS D'INTERVENCIÓ: Admissibles: les permeses a l'article 9 de les Normes del Catàleg i les prescrites al Pla Especial de Protecció del Lloc Històric de les possessions de l'Arxiduc. Es prohibeix qualsevol intervenció que alteri les característiques constructives del camí o els seus elements definidors. Únicament s'admetran obres de conservació, consolidació i restauració que no comportin la modificació del traçat, tipus de ferm i delimitacions laterals.

Preferents: conservar els trams de la s'iquia en la seva disposició original, amb trams a cel obert i d'altres soterrada.

ELEMENTS MÉS DESTACATS A CONSERVAR: S'iquia.

Zona de protecció

S'estableix una franja de protecció de 10 metres a cada vorera del camí on es prohibirà qualsevol edificació nova. En cas d'instal·lació de reixes i filsferros, aquests es separaran un mínim d'un metre del camí, i hauran de ser construïts amb materials tradicionals.

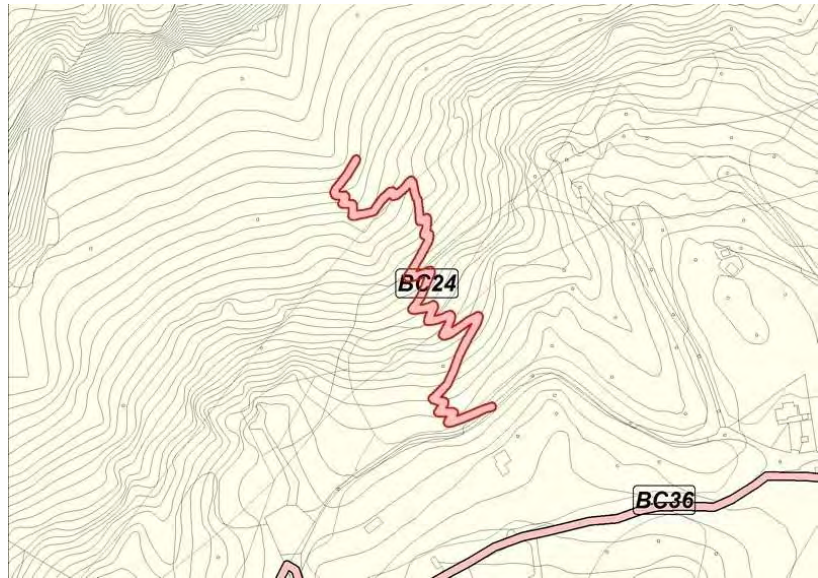
Identificació espacial

Pas de s'Escaleta

CODI:

BC24/A


| | |
|------------------------|-------------|
| MUNICIPI: | Valldemossa |
| NUCLI/ÀREA: | |
| CARRER/PLAÇA /CAMI: | |
| PARCELA: | |
| POLIGON: | |
| U.T.M. - X: | 464126,68 |
| U.T.M. - Y: | 4395702,77 |
| URBÀ/RUSTIC: | RÚSTIC |
| PLANOL: | SR03 |
| ESCALA: | 1/5000 |



REF.CADASTRAL:

Identificació de l'element

| | |
|-----------------------|--------------------------------|
| DENOMINACIÓ | Pas de s'Escaleta |
| CATEGORIA | Bé Etnològic |
| TIPOLOGIA: | Camí |
| ÚS: | Infraestructura de comunicació |
| CRONOLOGIA: | Indeterminada |
| AUTORIA | |
| ESTIL O ADSCRIPCIÓ | Construcció tradicional |



Descripció de l'element

Pas de s'Escala CODI:

BC24/A

Camí amb tipologia de ferradura que inicia al vial de la urbanització de Son Olesa i que finalitza prop de sa caseta d'en Guargori, amb una longitud total de 493 m. Presenta senyalitzacions en forma de fites i pintades, sense delimitació lateral ni limitació de pas. L'itinerari descriu continues voltes en direcció al Port de Valldemossa fins que arriba a un gran cingle on es troben les restes d'una petita construcció, i allà el camí ja desapareix completament. L'amplada mínima és de 0'8 m, i la màxima d'1'2, amb ferm de terra. Aquest camí presenta interès excursionista i constructiu, aquest darrer degut a la presència d'escalons i marges.

BIBLIOGRAFIA I FONTS:SASTRE, J. & SASTRE, V., 2002, 186. VALERO, G., 1993, 1154. www.airesdelaserramallorquina.blogspot.com**Estat de conservació**

| | | | | |
|-------------|--------------------------------------|-----------|----------------------|--|
| ENTORN: | <input type="text" value="REGULAR"/> | COBERTES: | <input type="text"/> | L'estat de conservació és regular, ja que ha quedat envaït per la vegetació i hi ha presència d'alguns arbres caiguts. |
| VOLUMETRIA: | <input type="text" value="REGULAR"/> | INTERIOR: | <input type="text"/> | |
| ESTRUCTURA: | <input type="text" value="REGULAR"/> | JARDINS: | <input type="text"/> | |
| FAÇANA: | <input type="text"/> | ALTRES: | <input type="text"/> | |

Protecció de l'elementNIVELL DE PROTECCIÓ: **A** USOS PERMESO: Infraestructura de comunicació

PROTECCIÓ LEGAL ESPECÍFICA: Inclòs al Catàleg del camins del terme de Valldemossa, núm. 36.

DIRECTRIUS D'INTERVENCIÓ: Admissibles: les permeses a l'article 9 de les Normes del Catàleg. Preservació íntegra del bé protegit; únicament s'admetran obres de conservació, consolidació i restauració que no comportin la modificació del traçat, tipus de ferm i delimitacions laterals.

Preferents: mantenir net de vegetació invasora. Consolidació dels marges.

ELEMENTS MÉS DESTACATS A CONSERVAR: Escalons. Marges.

Zona de protecció

Sense zona de protecció.

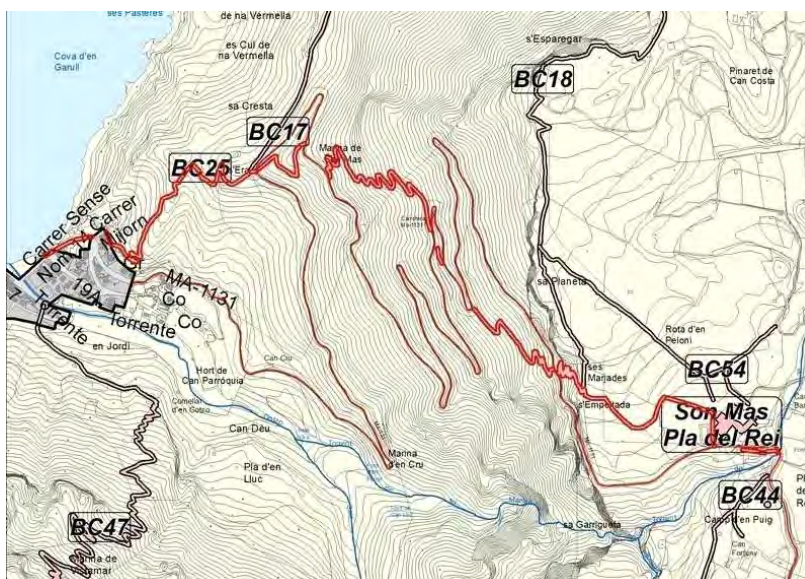
Identificació espacial

Camí de Sa Marina

CODI:

BC25/A

| | |
|------------------------|-------------|
| MUNICIPI: | Valldemossa |
| NUCLI/ÀREA: | |
| CARRER/PLAÇA /CAMI: | |
| PARCELA: | |
| POLIGON: | |
| U.T.M. - X: | 465401,72 |
| U.T.M. - Y: | 4396559,95 |
| URBÀ/RÚSTIC: | RÚSTIC |
| PLANOL: | SR03 |
| ESCALA: | 1/5000 |



REF.CADASTRAL:

Identificació de l'element

| | |
|-----------------------|--------------------------------|
| DENOMINACIÓ | Camí de Sa Marina |
| CATEGORIA | Bé Etnològic |
| TIPOLOGIA: | Camí |
| ÚS: | Infraestructura de comunicació |
| CRONOLOGIA: | Documentat al segle XVII |
| AUTORIA | |
| ESTIL O ADSCRIPCIÓ | Construcció tradicional |



Descripció de l'element

Camí de Sa Marina CODI:

BC25/A

Camí que inicia a la font de na Garrovera i que finalitza a la zona urbana del Port de Valldemossa, amb una longitud total de 2252 m. Presenta senyalitzacions en forma de pintades, sense delimitació lateral. El pas hi està limitat a partir d'un portell tapat, un paretó i una reixa més envant i una barrera de 3'4 m tancada amb pany després. Així mateix, a l'inici del camí, vora la font de na Garrovera, hi ha un graner del delme. Tipològicament apareix dividit en catorze trams, dels quals en destacam:

- 1r (de la font de na Garrovera fins a una distància de 21 m). Tram amb tipologia de ferradura que presenta una amplada mínima d'1'8 m, amb ferm de terra.
- 2n (continuació del camí fins a la carretera al Port de Valldemossa, davant Son Mas). Tram amb tipologia de ferradura que presenta una amplada mínima d'1'8 m, amb ferm de formigó i pedres i presència d'escalons.
- 3r (des de la carretera al Port de Valldemossa fins a una distància de 173 m). Tram amb tipologia de carro que presenta una amplada mínima de 3 m, amb ferm de terra i presència de marges.
- 5è (continuació del camí fins a connectar amb la carretera del Port de Valldemossa). Tram amb tipologia de ferradura que presenta una amplada d'entre 1'2 i 1'6 m, amb ferm parcialment empedrat i presència d'escopidors, paretons i marges.
- 6è (continuació del camí fins a tornar a connectar amb la carretera del Port de Valldemossa). Tram amb tipologia de ferradura que presenta una amplada mínima d'1'6 m, amb ferm parcialment empedrat i presència d'escalons i marges.
- 8è: tram amb inici i final a la carretera del Port de Valldemossa, prop de la marina de Son Mas, que presenta una amplada d'entre 1 i 1'6 m, amb ferm parcialment empedrat i presència de marges.
- 13è (de la zona urbana del Port de Valldemossa fins a una distància de 60 m). Tram amb tipologia de ferradura que presenta una amplada mínima de 2'1 m, amb ferm de formigó i presència d'escalons.
- 14è (continuació del camí fins al final). Tram amb tipologia de ferradura que presenta una amplada mínima d'1'6 m, amb ferm de terra.

Aquest camí presenta interès excursionista i constructiu, aquest darrer donat per la presència d'escalons, marges, paretons i d'un graner del delme prop de l'inici.
És un camí reial i veïnal.

BIBLIOGRAFIA I FONTS:

FONT, M., 2004, 15. HABSURG-LORENA, L. S., 1999-2003, 138-139. PEÑA, P. A., 1891, 341. SASTRE, J. & SASTRE, V., 2002, 194. www.airesdelaserramallorquina.blogspot.com

Estat de conservació

| | | | | |
|-------------|--------------------------------------|----------|----------------------|--|
| ENTORN: | <input type="text" value="REGULAR"/> | COBERTES | <input type="text"/> | L'estat general de conservació d'aquest camí és regular i puntualment dolent. Alguns trams no existeixen en l'actualitat i d'altres estan envaïts per la vegetació o presenten marges molt esbaldregats. |
| VOLUMETRIA | <input type="text" value="REGULAR"/> | INTERIOR | <input type="text"/> | |
| ESTRUCTURA: | <input type="text" value="REGULAR"/> | JARDINS: | <input type="text"/> | |
| FAÇANA: | <input type="text"/> | ALTRES: | <input type="text"/> | |

Protecció de l'element

NIVELL DE PROTECCIÓ: **A** USOS PERMESO

PROTECCIÓ LEGAL ESPECÍFICA: Inclòs al Catàleg del camins del terme de Valldemossa, núm. 38. Llei 22/1988, de 28 de juliol, de Costes i el seu reglament General. S'hauran de tenir en compte les seves limitacions recollides a l'article 5 de les Normes del Catàleg.

DIRECTRIUS D'INTERVENCIÓ: Admissibles: les permeses a l'article 9 de les Normes del Catàleg. Preservació íntegra del bé protegit; únicament s'admetran obres de conservació, consolidació i restauració que no comportin la modificació del traçat, tipus de ferm i delimitacions laterals.

Preferents: recuperació i restauració dels trams desapareguts. Mantenir net de vegetació invasora.

ELEMENTS MÉS DESTACATS A CONSERVAR: Trams empedrats. Marges. Paretons. Escalons.

Zona de protecció

Sense zona de protecció.

Identificació espacial **Camí des Teix/Des Cairats/de Sa Coma des Cairats** CODI: **BC26/A**

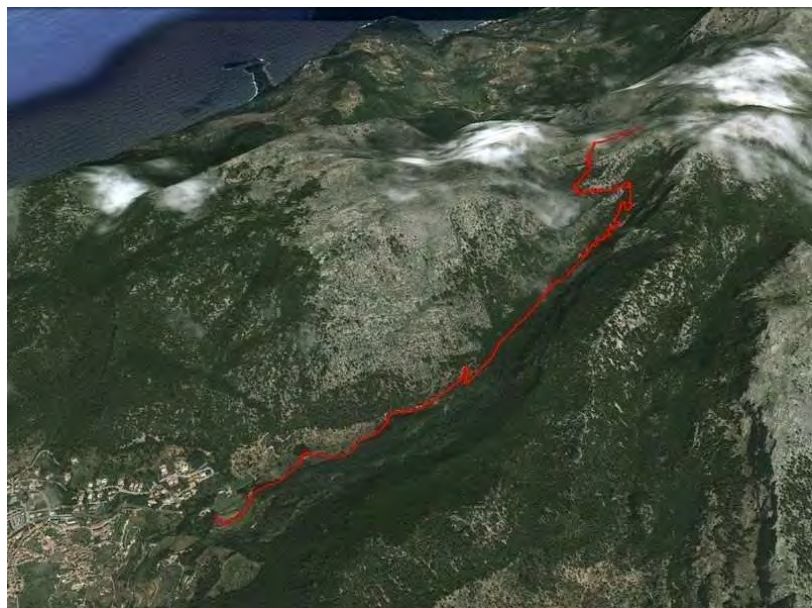
| | |
|------------------------|-------------|
| MUNICIPI: | Valldemossa |
| NUCLI/ÀREA: | |
| CARRER/PLAÇA /CAMÍ: | |
| PARCELA: | |
| POLIGON: | |
| U.T.M. - X: | 469700,08 |
| U.T.M. - Y: | 4396995,9 |
| URBÀ/RÚSTIC: | RÚSTIC |
| PLANOL: | SR02-SR04 |
| ESCALA: | 1/5000 |



REF.CADASTRAL:

Identificació de l'element

| | |
|-----------------------|--|
| DENOMINACIÓ | Camí des Teix/Des Cairats/de Sa Coma des Cairats |
| CATEGORIA | Bé Etnològic |
| TIPOLOGIA: | Camí |
| ÚS: | Infraestructura de comunicació |
| CRONOLOGIA: | Documentat al segle XVI |
| AUTORIA | |
| ESTIL O ADSCRIPCIÓ | Construcció tradicional |



Descripció de l'element **Camí des Teix/Des Cairats/de Sa Coma des Cairats** CODI: **BC26/A**

Camí de que inicia al camí de sa Coma i que finalitza a la tanca des Bous, situada al partió de terme amb Deià. La seva longitud total és de 4662 m i presenta senyalitzacions en forma de fites i pintades. Els laterals apareixen oberts en alguns trams, i en altres delimitats amb reixa o paret. El pas està limitat a l'altura del segon tram, on hi ha una barrera tancada amb pany amb un botador. A nivell tipològic aquest camí presenta cinc trams:

- 1r. (Des de línici del camí fins a una distància de 1040 m). Tram amb tipologia de carro que presenta una amplada d'entre 2'5 i 3 m, amb ferm de terra i presència puntual de restes d'empedrat i marges.
- 2n. (Continuació del camí fins a la casa de neu de Son Moragues, amb una longitud total de 2345 m). Tram amb tipologia de carro/pista que presenta una amplada d'entre 2'5 i 3 m, amb ferm de terra i formigó i amb presència de marges.
- 3r. (Continuació del camí fins a una llargària de 160 mts.). Tram amb tipologia de carro que presenta una amplada d'entre 2'3 i 2'5 m, amb ferm de terra i presència de marges.
- 4t. (Continuació del camí fins a una distància de 785 mts.). Tram amb tipologia de ferradura que presenta una amplada mínima de 1'7 m, amb ferm de terra i macadam i presència de marges
- 5è. (Continuació del camí fins al terme municipal de Deià). Tram amb tipologia de tirany que presenta una amplada d'entre 0'8 i 1'2 m amb ferm de terra.

Aquest camí presenta interès constructiu i excursionista. El constructiu li és assignat per la presència de restes de l'empedrat original, marges i una paret amb botador al final del camí.
És un camí públic.

BIBLIOGRAFIA I FONTS: CAÑELLAS SERRANO, 1997, 288. HABSBURG-LORENA, L. S., 1987, 63. VALERO, G. & PLANAS, I., 2004, 120. www.airesdelaserramallorquina.blogspot.com

Estat de conservació

| | | | | |
|-------------|--------------------------------------|----------|----------------------|---|
| ENTORN: | <input type="text" value="BO"/> | COBERTES | <input type="text"/> | Presència de trams en mal estat de conservació. |
| VOLUMETRIA | <input type="text" value="BO"/> | INTERIOR | <input type="text"/> | |
| ESTRUCTURA: | <input type="text" value="REGULAR"/> | JARDINS: | <input type="text"/> | |
| FAÇANA: | <input type="text"/> | ALTRES: | <input type="text"/> | |

Protecció de l'element

NIVELL DE PROTECCIÓ: **A** **USOS PERMESO**

PROTECCIÓ LEGAL ESPECÍFICA: Element inclòs al Catàleg de Béns Immobles del BIC Lloc Històric Possessions de l'Axiduc. Inclòs al Catàleg del camins del terme de Valldemossa, núm. 4.

DIRECTRIUS D'INTERVENCIÓ:
 Admissibles: les permeses a l'article 9 de les Normes del Catàleg i les prescrites al Pla Especial de Protecció del Lloc Històric de les possessions de l'Arxiduc. Es prohibeix qualsevol intervenció que alteri les característiques constructives del camí o els seus elements definidors. Únicament s'admetran obres de conservació, consolidació i restauració que no comportin la modificació del traçat, tipus de ferm i delimitacions laterals.
 Preferents: recuperació i restauració dels marges i del ferm empedrat. Mantenir net de vegetació invasora.

ELEMENTS MÉS DESTACATS A CONSERVAR: Marges. Paret amb botador. Trams empedrats.

Zona de protecció

S'estableix una franja de protecció de 10 metres a cada vorera del camí on es prohibirà qualsevol edificació nova. En cas d'instal·lació de reixes i filsferros, aquests es separaran un mínim d'un metre del camí, i hauran de ser construïts amb materials tradicionals.

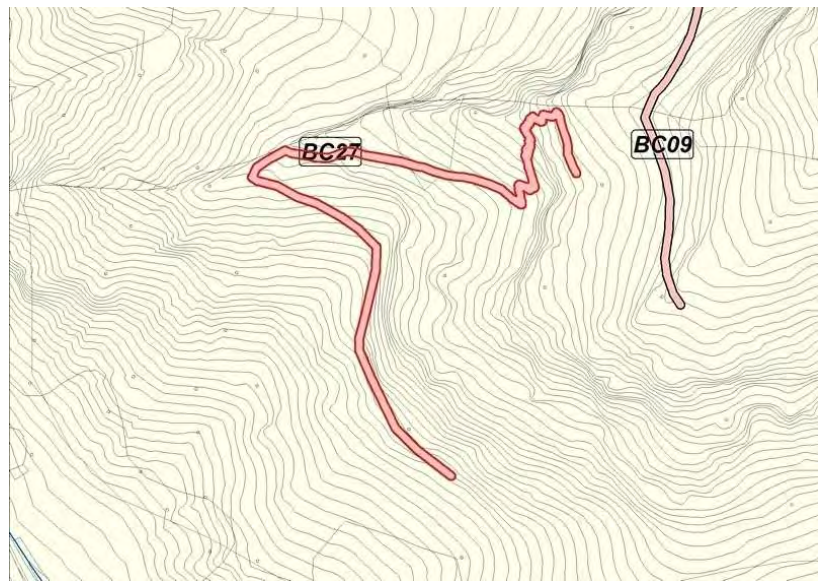
Identificació espacial

Camí des Puig de Fàtima (B)

CODI:

BC27/A

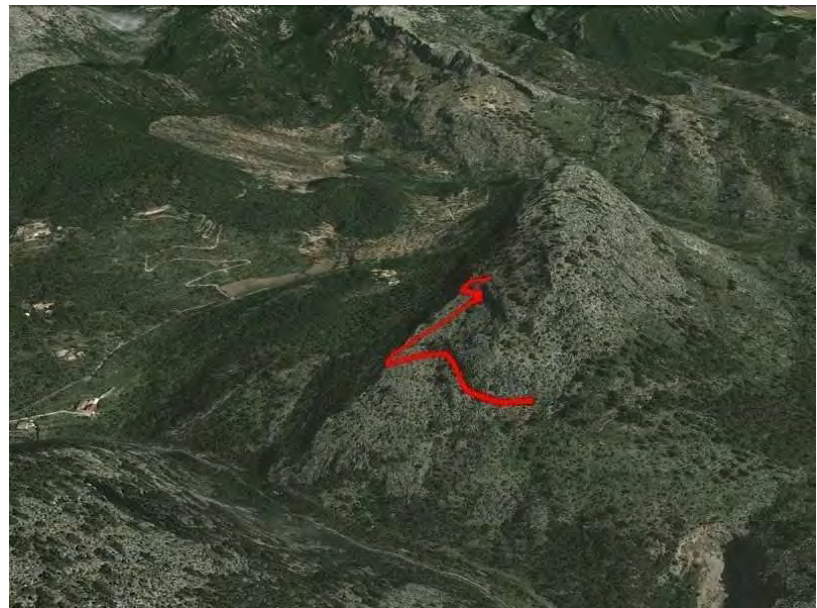
| | |
|------------------------|-------------|
| MUNICIPI: | Valldemossa |
| NUCLI/ÀREA: | |
| CARRER/PLAÇA /CAMI: | |
| PARCELA: | |
| POLIGON: | |
| U.T.M. - X: | 469176,78 |
| U.T.M. - Y: | 4393553,02 |
| URBÀ/RÚSTIC: | RÚSTIC |
| PLANOL: | SR07 |
| ESCALA: | 1/5000 |



REF.CADASTRAL:

Identificació de l'element

| | |
|-----------------------|--------------------------------|
| DENOMINACIÓ | Camí des Puig de Fàtima (B) |
| CATEGORIA | Bé Etnològic |
| TIPOLOGIA: | Camí |
| ÚS: | Infraestructura de comunicació |
| CRONOLOGIA: | Indeterminada |
| AUTORIA | |
| ESTIL O ADSCRIPCIÓ | Construcció tradicional |



Descripció de l'element**Camí des Puig de Fàtima (B) CODI:****BC27/A**

Camí amb tipologia de ferradura que inicia al puig de na Fàtima, prop del molí de Son Puig, i que finalitza al mateix puig, amb una longitud total de 360 m. Presenta senyalitzacions en forma de fites, sense delimitació lateral ni limitació de pas. L'amplada mínima és d'1 m, i la màxima d'1'5 m, amb ferm de terra. Aquest camí presenta interès excursionista i constructiu, aquest darrer degut a la presència d'escalons i marges. L'estat de conservació és regular, ja que es troba parcialment envaït per la vegetació.

BIBLIOGRAFIA I FONTS:CAÑELLAS SERRANO, 1997. www.airesdelaserramallorquina.blogspot.com**Estat de conservació**

| | | | | |
|-------------|--------------------------------------|-----------|----------------------|--|
| ENTORN: | <input type="text" value="REGULAR"/> | COBERTES: | <input type="text"/> | Es troba parcialment envaït per la vegetació |
| VOLUMETRIA: | <input type="text" value="REGULAR"/> | INTERIOR: | <input type="text"/> | |
| ESTRUCTURA: | <input type="text" value="REGULAR"/> | JARDINS: | <input type="text"/> | |
| FAÇANA: | <input type="text"/> | ALTRES: | <input type="text"/> | |

Protecció de l'element

NIVELL DE PROTECCIÓ: **A** USOS PERMESO:

PROTECCIÓ LEGAL ESPECÍFICA:

DIRECTRIUS D'INTERVENCIÓ:

ELEMENTS MÉS DESTACATS A CONSERVAR:

Zona de protecció

Identificació espacial

Camí de ses Rotes d'en Cotó

CODI:

BC28/A

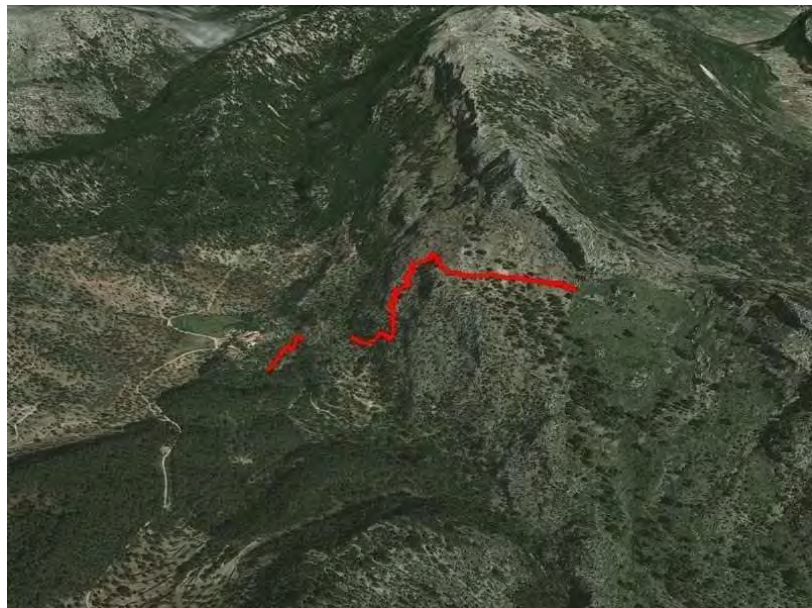
| | |
|------------------------|-------------|
| MUNICIPI: | Valldemossa |
| NUCLI/ÀREA: | |
| CARRER/PLAÇA /CAMI: | |
| PARCELA: | |
| POLIGON: | |
| U.T.M. - X: | 470291,61 |
| U.T.M. - Y: | 4395062,76 |
| URBÀ/RÚSTIC: | RÚSTIC |
| PLANOL: | SR04 |
| ESCALA: | 1/5000 |



REF.CADASTRAL:

Identificació de l'element

| | |
|-----------------------|--------------------------------|
| DENOMINACIÓ | Camí de ses Rotes d'en Cotó |
| CATEGORIA | Bé Etnològic |
| TIPOLOGIA: | Camí |
| ÚS: | Infraestructura de comunicació |
| CRONOLOGIA: | Indeterminada |
| AUTORIA | |
| ESTIL O ADSCRIPCIÓ | Construcció tradicional |



Descripció de l'element

Camí de ses Rotes d'en Cotó CODI:

BC28/A

Camí que inicia al camí de Bunyola i que finalitza al terme municipal de Bunyola, amb una longitud total de 1247 m. Presenta senyalització en dorma de fites, sense delimitació lateral ni limitació de pas. Tipològicament apareix dividit en tres trams:

- 1r (des de l'inici del camí fins prop del trent de Pastoritx). Tram amb tipologia de carro que presenta una amplada mínima de 2'2 m, amb ferm de terra i presència de marges.
- 2n (des del dementer de na Setri fins a una distància de 618 m). Tram amb tipologia de ferradura que presenta una amplada mínima d'1'1 m, amb ferm de terra i presència d'escalons i marges.
- 3r (Continuació del camí fins a la partió de terme de Bunyola). Tram amb tipologia de ferradura i tirany que presenta una amplada mínima de 0'5 m, amb ferm de terra.

Aquest camí presenta interès excursionista i constructiu, aquest darrer degut a la presència de restes de l'empedrat original, d'escalons i marges.

BIBLIOGRAFIA I FONTS:

BLÁZQUEZ, M.; LLOBERA, M.; MUS, M. & TÉBAR, X., 1998, 157. FONT I MARTORELL, G., 1964, 122. GARCÍA PASTOR, J., 1965, 12. VALERO, G., 1993, 1204. www.airesdelaserramallorquina.blogspot.com

Estat de conservació

| | | | | |
|-------------|--------------------------------------|-----------|----------------------|--|
| ENTORN: | <input type="text" value="REGULAR"/> | COBERTES: | <input type="text"/> | Alguns marges del camí estan esbaldregats. La continuació del camí entre els trams 1 i 2 no s'ha localitzat. |
| VOLUMETRIA: | <input type="text" value="REGULAR"/> | INTERIOR: | <input type="text"/> | |
| ESTRUCTURA: | <input type="text" value="REGULAR"/> | JARDINS: | <input type="text"/> | |
| FAÇANA: | <input type="text"/> | ALTRES: | <input type="text"/> | |

Protecció de l'element

NIVELL DE PROTECCIÓ: **A** USOS PERMESO: Infraestructura de comunicació

PROTECCIÓ LEGAL ESPECÍFICA: Inclòs al Catàleg del camins del terme de Valldemossa, núm. 41.

DIRECTRIUS D'INTERVENCIÓ: Admissibles: les permeses a l'article 9 de les Normes del Catàleg. Preservació íntegra del bé protegit; únicament s'admetran obres de conservació, consolidació i restauració que no comportin la modificació del traçat, tipus de ferm i delimitacions laterals.

Preferents: recuperació i restauració dels trams desapareguts. Restauració dels marges esbaldregats. Mantenir net de vegetació invasora.

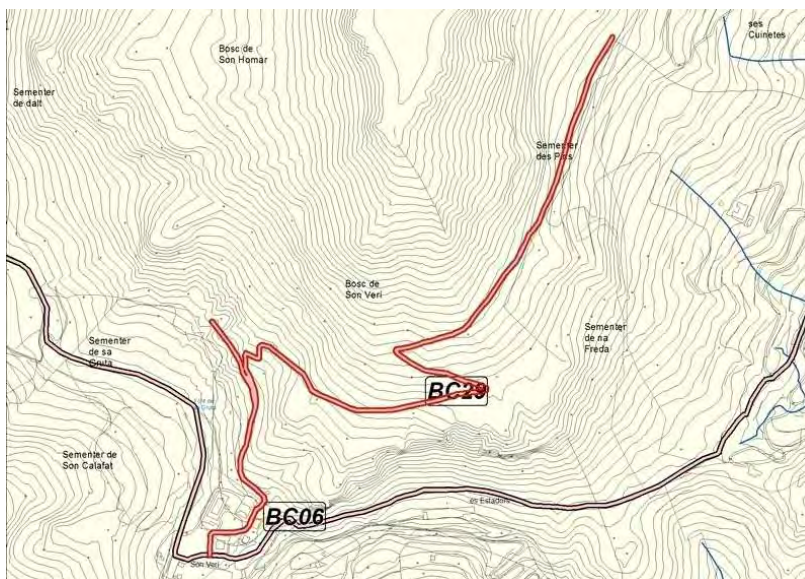
ELEMENTS MÉS DESTACATS A CONSERVAR: Trams empedrats. Escalons. Marges.

Zona de protecció

Sense zona de protecció.

Identificació espacial **Camí de Son Verí a la Moleta de Pastoritx** CODI: **BC29/A**

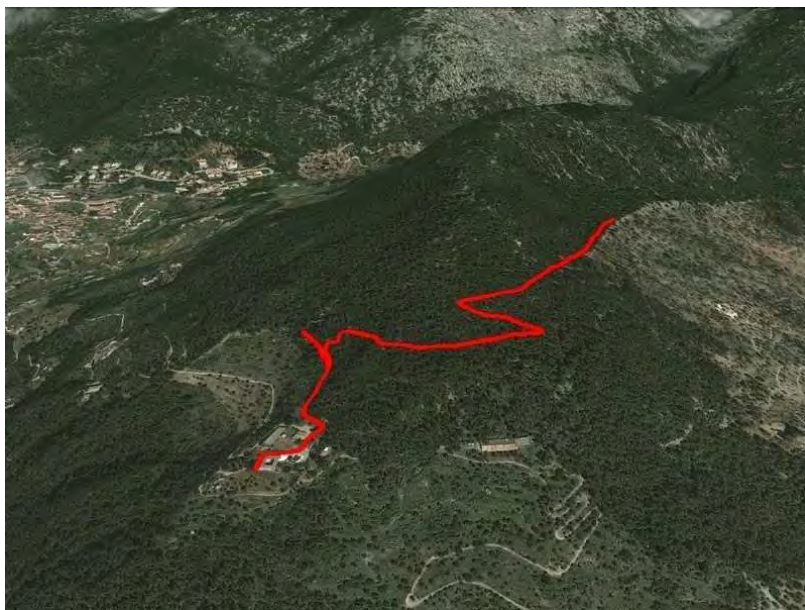
| | |
|------------------------|-------------|
| MUNICIPI: | Valldemossa |
| NUCLI/ÀREA: | |
| CARRER/PLAÇA /CAMÍ: | |
| PARCELA: | |
| POLIGON: | |
| U.T.M. - X: | 468949,95 |
| U.T.M. - Y: | 4394847,42 |
| URBÀ/RÚSTIC: | RÚSTIC |
| PLANOL: | SR04 |
| ESCALA: | 1/5000 |



REF.CADASTRAL:

Identificació de l'element

| | |
|-----------------------|---|
| DENOMINACIÓ | Camí de Son Verí a la Moleta de Pastoritx |
| CATEGORIA | Bé Etnològic |
| TIPOLOGIA: | Camí |
| ÚS: | Infraestructura de comunicació |
| CRONOLOGIA: | Indeterminada |
| AUTORIA | |
| ESTIL O ADSCRIPCIÓ | Construcció tradicional |



Descripció de l'element**Camí de Son Verí a la Moleta de Pastoritx** CODI:**BC29/A**

Camí que inicia al camí de Valldemossa a Bunyola i que finalitza a la moleta de Pastoritx i font de sa Gruta, amb una longitud total de 1616 m. No presenta senyalitzacions ni delimitació lateral, així com tampoc limitació de pas. Així i tot, al final del segon tram, a la partió amb Pastoritx, hi ha un portell tapat. Tipològicament apareix dividit en quatre trams:

- 1r (des de l'inici del camí fins a una llargària de 115 m). Tram amb tipologia de ferradrua que presenta una amplada d'entre 1'6 i 1'9 m, amb ferm de formigó i pedres.

- 2n (continuació del camí fins a la molera de Pastoritx). Tram amb tipologia de carro que presenta una amplada mínima de 2'4 m, amb ferm de terra i presència de marges.

- 3r: tram amb inici al tram 2 i amb una llargària de 75 m que presente una tipologia de ferradura amb ferm de terra i presència de marges.

- 4t (continuació del camí fins a la font de sa Gruta). Tram amb tipologia de ferradura que presenta una amplada mínima d'1'5 m, amb ferm de terra.

Aquest camí presenta interès excursionista i constructiu, aquest darrer degut a la presència de marges. Encara que el tram inicial es troba en bon estat de conservació, l'estat de conservació del camí es regular amb general, amb trams envaïts per la vegetació.

BIBLIOGRAFIA I FONTS:GORRIAS, A., 2001, 122. PALOS, B., 1989, 85-86. www.airesdelaserramallorquina.blogspot.com**Estat de conservació**

| | | | | |
|-------------|--------------------------------------|----------|----------------------|---|
| ENTORN: | <input type="text" value="BO"/> | COBERTES | <input type="text"/> | Bo a l'inici i regular després, amb trams envaïts per la vegetació. |
| VOLUMETRIA | <input type="text" value="REGULAR"/> | INTERIOR | <input type="text"/> | |
| ESTRUCTURA: | <input type="text" value="REGULAR"/> | JARDINS: | <input type="text"/> | |
| FAÇANA: | <input type="text"/> | ALTRES: | <input type="text"/> | |

Protecció de l'elementNIVELL DE PROTECCIÓ: **A** USOS PERMESO

PROTECCIÓ LEGAL ESPECÍFICA:

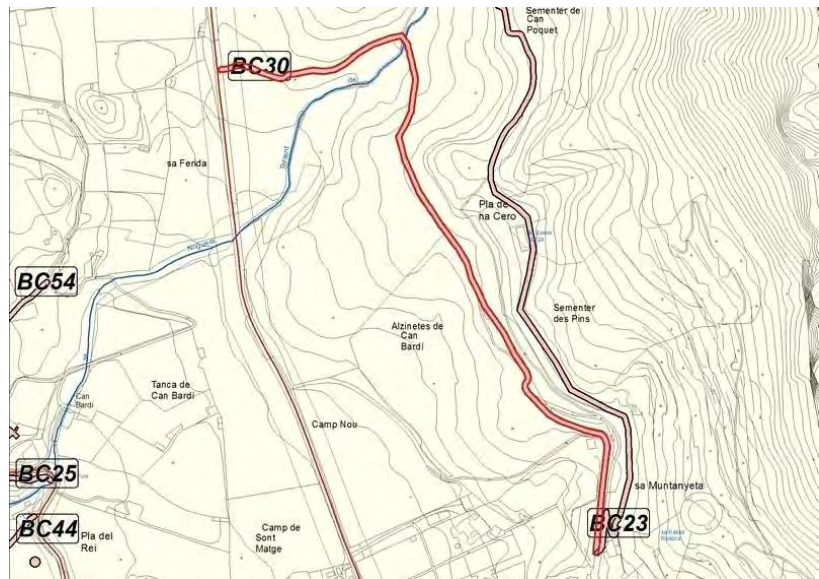
DIRECTRIUS D'INTERVENCIÓ:

ELEMENTS MÉS DESTACATS A CONSERVAR:

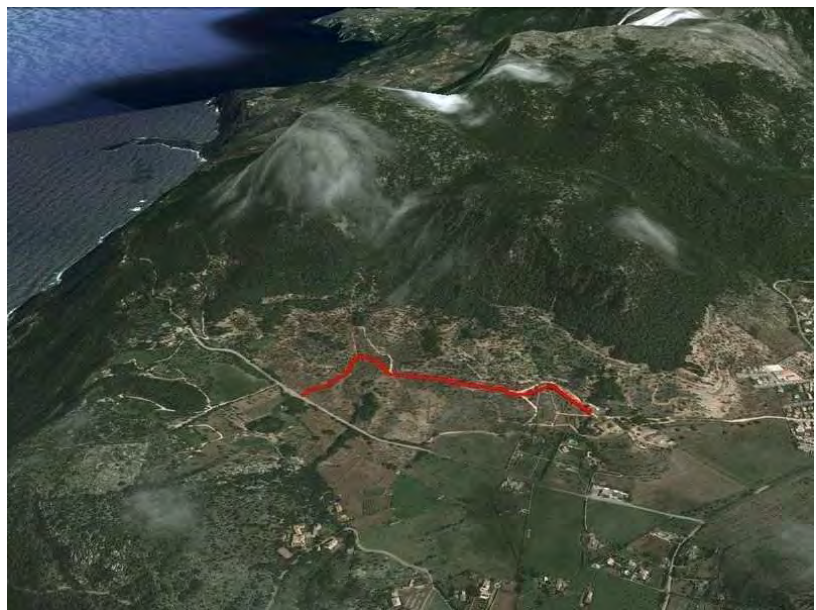
Zona de protecció

Identificació espacial **Camí de Son Moragues a s'Hort de s'Ermita** CODI: **BC30/A**

| | |
|------------------------|-------------|
| MUNICIPI: | Valldemossa |
| NUCLI/ÀREA: | |
| CARRER/PLAÇA /CAMÍ: | |
| PARCELA: | |
| POLIGON: | |
| U.T.M. - X: | 466557,03 |
| U.T.M. - Y: | 4396502,2 |
| URBÀ/RÚSTIC: | RÚSTIC |
| PLANOL: | SR03 |
| ESCALA: | 1/5000 |


 REF.CADASTRAL:
Identificació de l'element

| | |
|-----------------------|---|
| DENOMINACIÓ | Camí de Son Moragues a s'Hort de s'Ermita |
| CATEGORIA | Bé Etnològic |
| TIPOLOGIA: | Camí |
| ÚS: | Infraestructura de comunicació |
| CRONOLOGIA: | Indeterminada |
| AUTORIA | |
| ESTIL O ADSCRIPCIÓ | Construcció tradicional |



Descripció de l'element**Camí de Son Moragues a s'Hort de s'Ermita CODI:****BC30/A**

Camí que inicia al camí de Son Moragues, prop de Son Moragues, i que finalitza a la carretera Ma-10 de Pollença a Andratx, prop de Can Baduia, amb una longitud total de 928 m i sense senyalitzacions. Lateralment presenta delimitació oberta o amb paret, i el pas hi està limitat amb una barrera tancada amb pany al final del camí. Tipològicament presenta una divisió en quatre trams:

- 1r (des del camí de Son Moragues fins a una distància de 258 m). Tram amb tipologia de carro que presenta una amplada mínima de 2'9 m, amb ferm de terra i presència de marges.
- 2n (continuació del camí fins a una distància de 146 m). Tram de característiques desconegudes que actualment no existeix.
- 3r (continuació del camí fins a una distància de 352 m). Tram amb tipologia de carro que presenta una amplada d'entre 2'3 i 2'7 m, amb ferm majoritàriament empedrat i presència de cadena, paret, paretons i marges.
- 4t (continuació del camí fins a connectar amb la carretera Ma-10, prop de Can Baduia). Tram amb tipologia de carro que presenta una amplada mínima de 2'8 m, amb ferm de terra.

Aquest camí presenta interès excursionista i constructiu, aquest darrer degut a la presència de restes de l'empedrat original, de cadena, paret, paretons i marges.

BIBLIOGRAFIA I FONTS:CAÑELLAS, N., 1997, 307. ROSSELLÓ, C., 1910., 85. www.airesdelaserramallorquina.blogspot.com**Estat de conservació**

| | | | | |
|-------------|--------------------------------------|-----------|----------------------|--|
| ENTORN: | <input type="text" value="BO"/> | COBERTES: | <input type="text"/> | L'estat general de conservació és regular, i el segon tram actualment no existeix. |
| VOLUMETRIA: | <input type="text" value="REGULAR"/> | INTERIOR: | <input type="text"/> | |
| ESTRUCTURA: | <input type="text" value="DOLENT"/> | JARDINS: | <input type="text"/> | |
| FAÇANA: | <input type="text"/> | ALTRES: | <input type="text"/> | |

Protecció de l'element

NIVELL DE PROTECCIÓ: **A** USOS PERMESO

PROTECCIÓ LEGAL ESPECÍFICA:

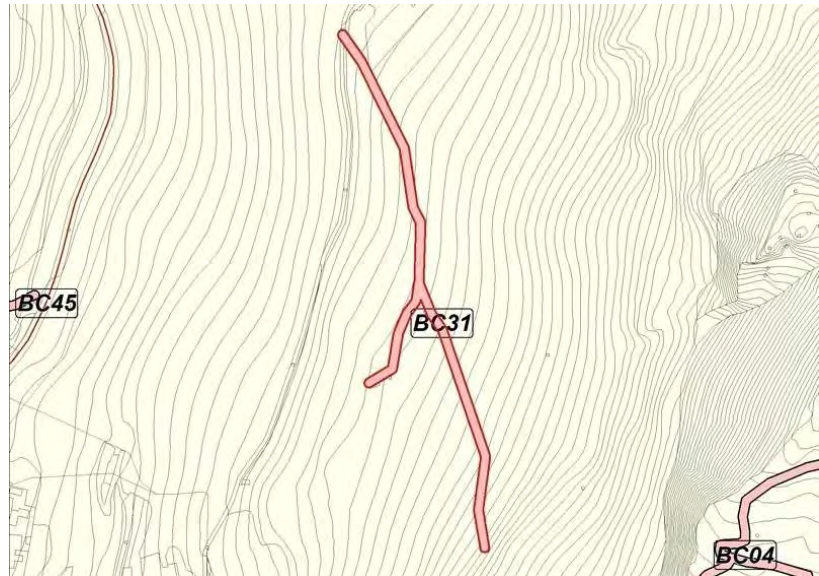
DIRECTRIUS D'INTERVENCIÓ:

ELEMENTS MÉS DESTACATS A CONSERVAR:

Zona de protecció

Identificació espacial **Camí de s'Ermita a la creu de l'ermità Nofre** CODI: **BC31/A**

| | |
|------------------------|-------------|
| MUNICIPI: | Valldemossa |
| NUCLI/ÀREA: | |
| CARRER/PLAÇA /CAMI: | |
| PARCELA: | |
| POLIGON: | |
| U.T.M. - X: | 466583,1 |
| U.T.M. - Y: | 4397585,52 |
| URBÀ/RÚSTIC: | RÚSTIC |
| PLANOL: | SR01 |
| ESCALA: | 1/5000 |



REF.CADASTRAL:

Identificació de l'element

| | |
|-----------------------|--|
| DENOMINACIÓ | Camí de s'Ermita a la creu de l'ermità Nofre |
| CATEGORIA | Bé Etnològic |
| TIPOLOGIA: | Camí |
| ÚS: | Infraestructura de comunicació |
| CRONOLOGIA: | Finals del segle XIX |
| AUTORIA | |
| ESTIL O ADSCRIPCIÓ | Construcció tradicional |



Descripció de l'element**Camí de s'Ermita a la creu de l'ermità Nofre** CODI:**BC31/A**

Comença a s'Ermita i arriba a la Creu de s'Ermita Nofre. Inicialment és un camí de carro, que més envant es converteix en un tirany. Es troba en bon estat.

BIBLIOGRAFIA I FONTS:CAÑELLAS SERRANO, 1997. www.airesdelaserramallorquina.blogspot.com**Estat de conservació**

| | | | |
|-------------|---------------------------------|----------|----------------------|
| ENTORN: | <input type="text" value="BO"/> | COBERTES | <input type="text"/> |
| VOLUMETRIA | <input type="text" value="BO"/> | INTERIOR | <input type="text"/> |
| ESTRUCTURA: | <input type="text" value="BO"/> | JARDINS: | <input type="text"/> |
| FAÇANA: | <input type="text"/> | ALTRES: | <input type="text"/> |

Protecció de l'element

| | | | |
|----------------------|----------|--------------|--------------------------------|
| NIVELL DE PROTECCIÓ: | A | USOS PERMESO | Infraestructura de comunicació |
|----------------------|----------|--------------|--------------------------------|

PROTECCIÓ LEGAL ESPECÍFICA: Element inclòs al Catàleg de Béns Immobles del BIC Lloc Històric Possessions de l'Axiduc. Inclòs al Catàleg del camins del terme de Valledmoss

DIRECTRIUS D'INTERVENCIÓ:
 Admissibles: les permeses a l'article 9 de les Normes del Catàleg i les prescrites al Pla Especial de Protecció del Lloc Històric de les possessions de l'Arxiduc. Es prohibeix qualsevol intervenció que alteri les característiques constructives del camí o els seus elements definidors. Únicament s'admetran obres de conservació, consolidació i restauració que no comportin la modificació del traçat, tipus de ferm i delimitacions laterals.
 Preferents: mantenir net de vegetació invasora.

ELEMENTS MÉS DESTACATS A CONSERVAR: Sense elements associats.

Zona de protecció

S'estableix una franja de protecció de 10 metres a cada vorera del camí on es prohibirà qualsevol edificació nova. En cas d'instal·lació de reixes i filsferros, aquests es separaran un mínim d'un metre del camí, i hauran de ser construïts amb materials tradicionals.

Identificació espacial

Es Caragol (Son Matge)

CODI:

BC32/A

| | |
|------------------------|-------------|
| MUNICIPI: | Valldemossa |
| NUCLI/ÀREA: | |
| CARRER/PLAÇA /CAMI: | |
| PARCELA: | |
| POLIGON: | |
| U.T.M. - X: | 467901,29 |
| U.T.M. - Y: | 4393470,89 |
| URBÀ/RÚSTIC: | RÚSTIC |
| PLANOL: | SR07 |
| ESCALA: | 1/5000 |



REF.CADASTRAL:

Identificació de l'element

| | |
|-----------------------|--------------------------------|
| DENOMINACIÓ | Es Caragol (Son Matge) |
| CATEGORIA | Bé Etnològic |
| TIPOLOGIA: | Camí |
| ÚS: | Infraestructura de comunicació |
| CRONOLOGIA: | Indeterminada |
| AUTORIA | |
| ESTIL O ADSCRIPCIÓ | Construcció tradicional |



Descripció de l'element**Es Caragol (Son Matge) CODI:****BC32/A**

Camí que inicia al camí de Ciutat, prop de Son Matge, i que finalitza prop del coll entre sa Moleta i sa Serra, amb una longitud total de 1918 m. Presenta senyalitzacions en forma de fites pintades, sense delimitació lateral. El pas hi està limitat amb una barrera tancada amb pany a l'inici del camí i una altra un poc més envant. Tipològicament apareix dividit en tres trams:

- 1r (des de l'inici del camí fins a una distància de 140 m). Tram amb tipologia de carro que presenta una amplada mínima de 3 m, amb ferm d'asfalt i presència d'escopidors i marges.
- 2n (continuació del camí fins a una distància de 140 m, a l'entrada del bosc). Tram amb tipologia de carro que presenta una amplada mínima de 2'2 m, amb ferm de terra i presència de marges.
- 3r (continuació del camí fins prop del coll entre sa Moleta i sa Serra). Tram amb tipologia de carro que presenta una amplada mínima de 2'5 m, amb ferm de terra i presència d'escopidors i marges.

Aquest camí presenta interès excursionista i constructiu, aquest darrer donat per la presència d'escopidors i marges.

BIBLIOGRAFIA I FONTS:

PALOS, B., 1989, 77-81. VALLCANERAS, L., 1999, 144-152. www.airesdelaserramallorquina.blogspot.com

Estat de conservació

| | | | | |
|-------------|--------------------------------------|----------|----------------------|---|
| ENTORN: | <input type="text" value="BO"/> | COBERTES | <input type="text"/> | L'estat de conservació és regular en general, encara que el primer tram es conserva en bon estat. |
| VOLUMETRIA | <input type="text" value="REGULAR"/> | INTERIOR | <input type="text"/> | |
| ESTRUCTURA: | <input type="text" value="BO"/> | JARDINS: | <input type="text"/> | |
| FAÇANA: | <input type="text"/> | ALTRES: | <input type="text"/> | |

Protecció de l'element

NIVELL DE PROTECCIÓ: **A** USOS PERMESO

PROTECCIÓ LEGAL ESPECÍFICA:

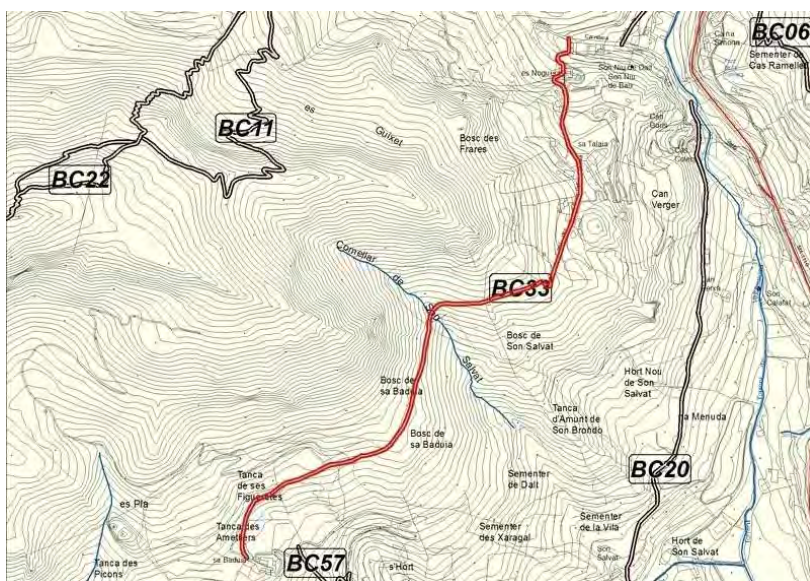
DIRECTRIUS D'INTERVENCIÓ:

ELEMENTS MÉS DESTACATS A CONSERVAR:

Zona de protecció

Identificació espacial **Camí de Sa Baduia (A) / des Bosc dels Frares** CODI: **BC33/A**

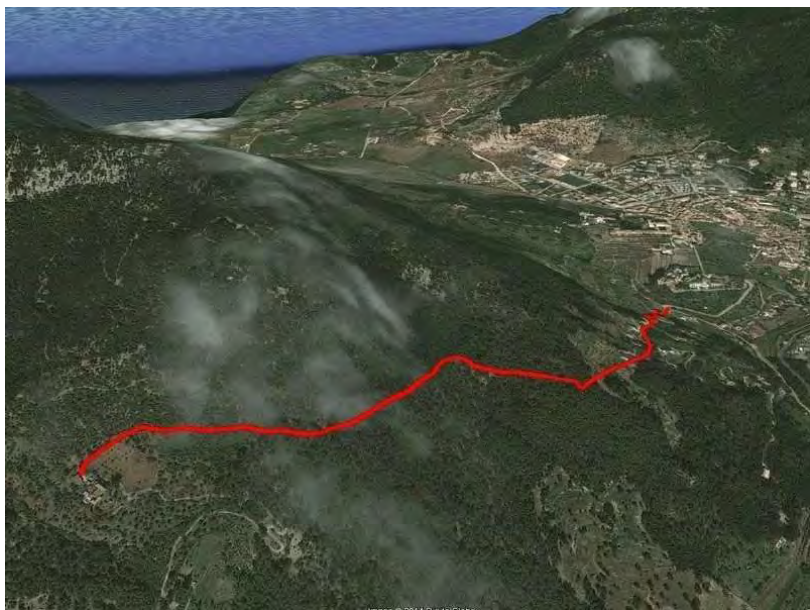
| | |
|------------------------|-------------|
| MUNICIPI: | Valldemossa |
| NUCLI/ÀREA: | |
| CARRER/PLAÇA /CAMÍ: | |
| PARCELA: | |
| POLIGON: | |
| U.T.M. - X: | 467490,66 |
| U.T.M. - Y: | 4394688,69 |
| URBÀ/RUSTIC: | RÚSTIC |
| PLANOL: | SR04-06-07 |
| ESCALA: | 1/5000 |



REF.CADASTRAL:

Identificació de l'element

| | |
|-----------------------|---|
| DENOMINACIÓ | Camí de Sa Baduia (A) / des Bosc dels Frares |
| CATEGORIA | Bé Etnològic |
| TIPOLOGIA: | Camí |
| ÚS: | Infraestructura de comunicació |
| CRONOLOGIA: | Documentat al segle XV |
| AUTORIA | |
| ESTIL O ADSCRIPCIÓ | Construcció tradicional |



Descripció de l'element**Camí de Sa Baduia (A) / des Bosc dels Frares CODI:****BC33/A**

Camí que inicia a la carretera Vella de Palma i que finalitza a Sa Baduia, amb una longitud total de 1474 m, sense senyalitzacions. Presenta delimitació lateral amb paret i reixa, i el pas hi està limitat per un porrteoo de 2'8 m parcialment tapat amb paret i reixa i una barrera tancada amb pany d'1'1 m. Poc després hi ha un cartell que n'indica la propietat privada. Tipològicament presenta una divisió en sis trams:

- 1r (des de l'inici del camí fins a una distància de 70 m). Tram amb tipologia de carro que presenta una amplada mínima de 2'7 m, amb ferm d'asfalt.
- 2n (continuació del camí fins a una distància de 615 m). Tram amb tipologia de ferradura que presenta una amplada mínima d'1'7 m, amb ferm parcialment empedrat i presència de paret, escalons, ratlles i paretons.
- 3r (continuació del camí fins a una distància de 372 m). Tram amb tipologia de ferradura que presenta una amplada d'entre 1'2 i 2 m, amb ferm de terra i presència de paret, escalons i marges.
- 4t (continuació del camí fins a una distància de 145 m). Tram amb tipologia de carro que presenta una amplada mínima de 2'8 m, amb ferm de terra.
- 5è (continuació del camí fins a la tanca des Ametlers). Tram amb tipologia de carro/pista que presenta una amplada mínima de 3 m, amb ferm de terra.
- 6è (continuació del camí fins a sa Baduia). Tram amb tipologia de carro que presenta una amplada mínima de 2'2 m, amb ferm de terra i presència de paretons.

Aquest camí presenta interès excursionista i constructiu, aquest darrer donat per la presència de restes de l'empedrat original, paret, escalons, ratlles, paretons i marges. Encara que el tram inicial es troba en bon estat, l'estat de conservació general del camí és regular, ja que, prop de l'inici del segon tram el camí és travessat per un camí de carro asfaltat, i altres trams es troben parcialment envaïts per la vegetació.

BIBLIOGRAFIA I FONTS:ALBERTÍ et al., 1999, 107. ROSSELLÓ, C., 1910, 80-81. www.airedelaserramallorquina.blogspot.com**Estat de conservació**

| | | | | |
|-------------|--------------------------------------|----------|----------------------|--|
| ENTORN: | <input type="text" value="BO"/> | COBERTES | <input type="text"/> | Bo a l'inici i regular després, amb un tram travessat per un camí de carro asfaltat. |
| VOLUMETRIA | <input type="text" value="BO"/> | INTERIOR | <input type="text"/> | |
| ESTRUCTURA: | <input type="text" value="REGULAR"/> | JARDINS: | <input type="text"/> | |
| FAÇANA: | <input type="text"/> | ALTRES: | <input type="text"/> | |

Protecció de l'element

NIVELL DE PROTECCIÓ: **A** USOS PERMESO

PROTECCIÓ LEGAL ESPECÍFICA:

DIRECTRIUS D'INTERVENCIÓ: Admissibles: les permeses a l'article 9 de les Normes del Catàleg. Preservació íntegra del bé protegit; únicament s'admetran obres de conservació, consolidació i restauració que no comportin la modificació del traçat, tipus de ferm i delimitacions laterals.

Preferents: recuperació i restauració del tram travessat per un camí asfaltat. Mantenir net de vegetació invasora.

ELEMENTS MÉS DESTACATS A CONSERVAR:

Zona de protecció

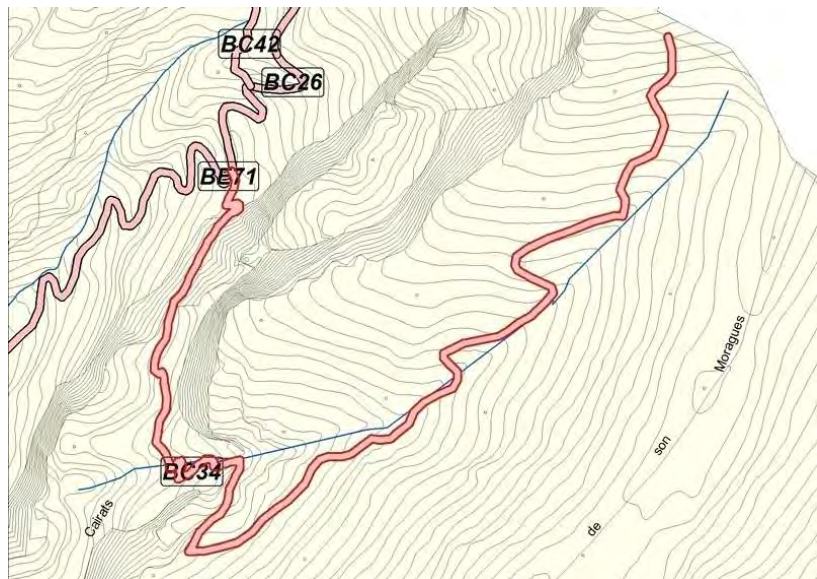
Identificació espacial

Camí des Caragol

CODI:

BC34/A

| | |
|------------------------|-------------|
| MUNICIPI: | Valldemossa |
| NUCLI/ÀREA: | |
| CARRER/PLAÇA /CAMI: | |
| PARCELA: | |
| POLIGON: | |
| U.T.M. - X: | 470351,63 |
| U.T.M. - Y: | 4397237,94 |
| URBÀ/RUSTIC: | RÚSTIC |
| PLANOL: | SR02 |
| ESCALA: | 1/5000 |



REF.CADASTRAL:

Identificació de l'element

| | |
|-----------------------|--------------------------------|
| DENOMINACIÓ | Camí des Caragol |
| CATEGORIA | Bé Etnològic |
| TIPOLOGIA: | Camí |
| ÚS: | Infraestructura de comunicació |
| CRONOLOGIA: | Indeterminada |
| AUTORIA | |
| ESTIL O ADSCRIPCIÓ | Construcció tradicional |



Descripció de l'element

Camí des Caragol CODI:

BC34/A

Camí que inicia al Camí des Teix, prop de la font des Polls, i que finalitza al terme municipal de Deià, amb una longitud total de 1165 m. Presenta senyalitzacions en forma de fites, pintades i indicadors (a l'inici del camí hi ha un cartell que indica "Serra des Cairats"). No presenta delimitació lateral ni limitació de pas. Tipològicament presenta dos trams:

- 1r. (Des de l'inici del camí fins a una distància de 500 m). Tram amb tipologia de ferradura que presenta una amplada d'entre 1'6 i 2 m, amb ferm de terra i presència de marges.

- 2n. (Continuació del camí fins a connectar amb el terme municipal de Deià, amb una longitud total de 665 m). Tram amb tipologia de ferradura que presenta una amplada d'entre 1'6 i 2 m, amb ferm de terra i presència de marges.

Aquest camí presenta interès constructiu i excursionista. L'estat de conservació és regular, amb presència d'abres caiguts i d'alguns esbaldrecs al marge de sosteniment.

BIBLIOGRAFIA I FONTS:CAÑELLAS SERRANO, 1997. www.airesdelaserramallorquina.blogspot.com**Estat de conservació**

| | | | | |
|-------------|--------------------------------------|----------|----------------------|--------------------------------------|
| ENTORN: | <input type="text" value="BO"/> | COBERTES | <input type="text"/> | Alguns esbaldrecs al marge del camí. |
| VOLUMETRIA | <input type="text" value="REGULAR"/> | INTERIOR | <input type="text"/> | |
| ESTRUCTURA: | <input type="text" value="REGULAR"/> | JARDINS: | <input type="text"/> | |
| FAÇANA: | <input type="text"/> | ALTRES: | <input type="text"/> | |

Protecció de l'element

| | | | |
|----------------------|----------|--------------|--------------------------------|
| NIVELL DE PROTECCIÓ: | A | USOS PERMESO | Infraestructura de comunicació |
|----------------------|----------|--------------|--------------------------------|

PROTECCIÓ LEGAL ESPECÍFICA: Element inclòs al Catàleg de Béns Immobles del BIC Lloc Històric Possessions de l'Axiduc. Inclòs al Catàleg del camins del terme de Valldemossa, núm. 5.

DIRECTRIUS D'INTERVENCIÓ: Admissibles: les permeses a l'article 9 de les Normes del Catàleg i les prescrites al Pla Especial de Protecció del Lloc Històric de les possessions de l'Arxiduc. Es prohibeix qualsevol intervenció que alteri les característiques constructives del camí o els seus elements definidors. Únicament s'admetran obres de conservació, consolidació i restauració que no comportin la modificació del traçat, tipus de ferm i delimitacions laterals.

Preferents: restauració dels marges esbaldregats. Mantenir net de vegetació invasora.

ELEMENTS MÉS DESTACATS A CONSERVAR: Marges. Fites.

Zona de protecció

S'estableix una franja de protecció de 10 metres a cada vorera del camí on es prohibirà qualsevol edificació nova. En cas d'instal·lació de reixes i filsferros, aquests es separaran un mínim d'un metre del camí, i hauran de ser construïts amb materials tradicionals.

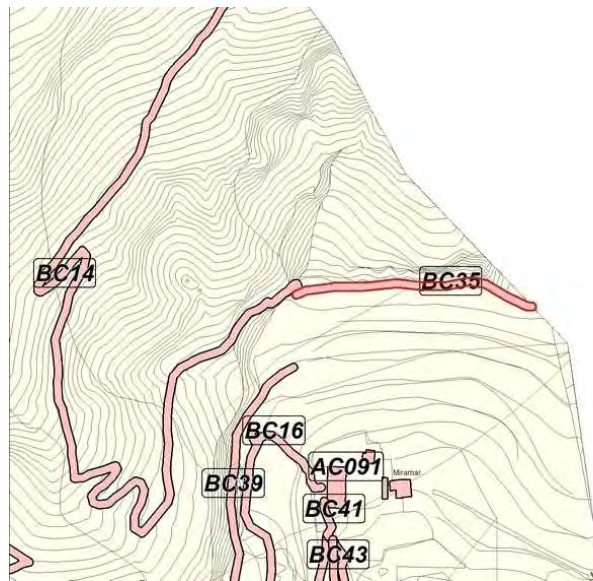
Identificació espacial

Camí des Barranc

CODI:

BC35/A

| | |
|------------------------|-------------|
| MUNICIPI: | Valldemossa |
| NUCLI/ÀREA: | |
| CARRER/PLAÇA /CAMI: | |
| PARCELA: | |
| POLIGON: | |
| U.T.M. - X: | 467284,53 |
| U.T.M. - Y: | 4399016,57 |
| URBÀ/RUSTIC: | RÚSTIC |
| PLANOL: | SR01-SR02 |
| ESCALA: | 1/5000 |



REF.CADASTRAL:

Identificació de l'element

| | |
|-----------------------|--------------------------------|
| DENOMINACIÓ | Camí des Barranc |
| CATEGORIA | Bé Etnològic |
| TIPOLOGIA: | Camí |
| ÚS: | Infraestructura de comunicació |
| CRONOLOGIA: | Finals del segle XIX |
| AUTORIA | |
| ESTIL O ADSCRIPCIÓ | Construcció tradicional |



Descripció de l'element

Camí des Barranc CODI:

BC35/A

Es tracta d'un camí de ferradura que s'inicia vora el Mirador de sa Ferradura, darrera les cases de Miramar i travessa el Barranc de Son Gallard i arriba a les cases de Son Marroig. La zona propera al Barranc de Son Gallard es troba en mal estat de conservació i necessita actuacions de restauració i de neteja de la vegetació. Hi ha un pontet, amb pilars de pedres i pont de marès, que serveix per creuar el torrent de ses Òlibes o de Son Marroig.

BIBLIOGRAFIA I FONTS:CAÑELLAS SERRANO, 1997. www.airesdelaserramallorquina.blogspot.com**Estat de conservació**

| | | | |
|-------------|--------------------------------------|----------|----------------------|
| ENTORN: | <input type="text" value="BO"/> | COBERTES | <input type="text"/> |
| VOLUMETRIA | <input type="text" value="BO"/> | INTERIOR | <input type="text"/> |
| ESTRUCTURA: | <input type="text" value="REGULAR"/> | JARDINS: | <input type="text"/> |
| FAÇANA: | <input type="text"/> | ALTRES: | <input type="text"/> |

Protecció de l'element

| | | | |
|----------------------|----------|--------------|--------------------------------|
| NIVELL DE PROTECCIÓ: | A | USOS PERMESO | Infraestructura de comunicació |
|----------------------|----------|--------------|--------------------------------|

PROTECCIÓ LEGAL ESPECÍFICA: Element inclòs al Catàleg de Béns Immobles del BIC Lloc Històric Possessions de l'Axiduc. Inclòs al Catàleg del camins del terme de Valledmoss

DIRECTRIUS D'INTERVENCIÓ: Admissibles: les permeses a l'article 9 de les Normes del Catàleg i les prescrites al Pla Especial de Protecció del Lloc Històric de les possessions de l'Arxiduc. Es prohibeix qualsevol intervenció que alteri les característiques constructives del camí o els seus elements definidors. Únicament s'admetran obres de conservació, consolidació i restauració que no comportin la modificació del traçat, tipus de ferm i delimitacions laterals.

Preferents: mantenir net de vegetació invasora. Consolidació del pontet.

ELEMENTS MÉS DESTACATS A CONSERVAR: Pontet.

Zona de protecció

S'estableix una franja de protecció de 10 metres a cada vorera del camí on es prohibirà qualsevol edificació nova. En cas d'instal·lació de reixes i filsferros, aquests es separaran un mínim d'un metre del camí, i hauran de ser construïts amb materials tradicionals.

Identificació espacial » Ses Campaneres a sa Cova/de Sa Cova/ de s'Hort de Sa Cova

CODI:

BC36/A

| | |
|------------------------|-------------|
| MUNICIPI: | Valldemossa |
| NUCLI/ÀREA: | |
| CARRER/PLAÇA /CAMI: | |
| PARCELA: | |
| POLIGON: | |
| U.T.M. - X: | 463505,81 |
| U.T.M. - Y: | 4394973,08 |
| URBÀ/RÚSTIC: | RÚSTIC |
| PLANOL: | SR03-SR05 |
| ESCALA: | 1/5000 |



REF.CADASTRAL:

Identificació de l'element

| | |
|-----------------------|---|
| DENOMINACIÓ | Camí de Son Olesa / de Ses Campaneres a sa Cova/de Sa Cova/ de s'Hort de Sa Cova |
| CATEGORIA | Bé Etnològic |
| TIPOLOGIA: | Camí |
| ÚS: | Infraestructura de comunicació |
| CRONOLOGIA: | Documentat al segle XVIII |
| AUTORIA | |
| ESTIL O ADSCRIPCIÓ | Construcció tradicional |



Descripció de l'element : Campaneres a sa Cova/de Sa Cova/ de s'Hort de Sa Cova CODI:**BC36/A**

Camí d'accés a la mar que inicia al camí d'Esporles, prop de Son Olesa, i que finalitza a sa platja de s'Hort de sa Cova, al terme municipal de Banyalbufar, amb una longitud total de 5455 m. No presenta senyalitzacions ni delimitació lateral. El pas hi està limitat per una reixa a l'inici del segon tram i una altra un poc més envant, una barrera tancada amb pany després i una paret i una reixa més tard. Cap al final del camí trobem també una barrera de 3'8 m tancada amb pany amb un pas lateral d'1'3 m obert. Tipològicament presenta una divisió en onze trams, dels quals destaquem:

- 1r (des de l'inici del camí fins just després de les cases de Son Olesa). Tram amb tipologia de carro/pista que presenta una amplada d'entre 2'5 i 3'5 m, amb ferm de terra i presència de paretons i marges.
- 2n: tram de característiques desconegudes que actualment no existeix
- 3r: tram amb tipologia de ferradura que presenta una amplada mínima d'1'5 m, amb fer de reble i presència de marges.
- 6è (des de la urbanització del puig de sa Moneda fins a una distància de 322 m). Tram amb tipologia de ferradura que presenta una amplada mínima d'1'6 m, amb ferm parcialment empedrat i amb presència d'escalons i marges.
- 7è (continuació del camí fins a una distància de 397 m). Tram amb tipologia de ferradura/tirany que presenta una amplada mínima d'1'5 m, amb ferm de terra i presència de marges.
- 8è (continuació del camí fins s'Hort de sa Cova). Tram amb tipologia de carro/pista que presenta una amplada d'entre 2'5 i 2'9 m, amb ferm de terra i presència de marges.
- 9è (continuació del camí fins a la platja de sa Cova). Tram amb tipologia de ferradura que presenta una amplada d'entre 1 i 1'6 m, amb fer de terra.
- 10è (des del tram 8 fins a una distància de 263 m). Tram amb tipologia de carro/pista que presenta una amplada d'entre 3 i 3'5 m, amb ferm de formigó.
- 11è (continuació del camí fins al terme municipal de Banyalbufar). Tram amb tipologia de carro/pista que presenta una amplada d'entre 3'5 i 4 m, amb ferm de terra i formigó.

Aquest camí presenta interès excursionista i constructiu, aquest darrer degut a la presència d'escalons i marges originals.

BIBLIOGRAFIA I FONTS:

CAÑELLAS, N., 1997, 289. FONT, M., 2004, 15. HABSBURG-LORENA, L. S., 1987, 54. SASTRE, J. & SASTRE, V., 2002, 184. VALERO, G., 1993, 1162 -1165. VUILLIER, G. & HABSBURG-LORENA, L. S., 1987, 198.

Estat de conservació

| | | | | |
|-------------|--------------------------------------|----------|----------------------|---|
| ENTORN: | <input type="text" value="REGULAR"/> | COBERTES | <input type="text"/> | L'estat general de conservació és regular, amb presència de trams envaïts per la vegetació i de esbaldrecs al marge del camí. En zones puntuals del camí el ferm es troba en mal estat, i altres trams han desaparegut. |
| VOLUMETRIA | <input type="text" value="REGULAR"/> | INTERIOR | <input type="text"/> | |
| ESTRUCTURA: | <input type="text" value="REGULAR"/> | JARDINS: | <input type="text"/> | |
| FAÇANA: | <input type="text"/> | ALTRES: | <input type="text"/> | |

Protecció de l'element

| | | | |
|-------------------------------------|--|--------------|--------------------------------|
| NIVELL DE PROTECCIÓ: | A | USOS PERMESO | Infraestructura de comunicació |
| PROTECCIÓ LEGAL ESPECÍFICA: | Element inclòs al Catàleg de Béns Immobles del BIC Lloc Històric Possessions de l'Axiduc. Inclòs al Catàleg del camins del terme de Valldemossa, núm. 54. Llei 22/1988, de 28 de juliol, de Costes i el seu reglament General. | | |
| DIRECTRIUS D'INTERVENCIÓ: | Admissibles: les permeses a l'article 9 de les Normes del Catàleg i les prescrites al Pla Especial de Protecció del Lloc Històric de les possessions de l'Arxiduc. Es prohibeix qualsevol intervenció que alteri les característiques constructives del camí o els seus elements definidors. Únicament s'admetran obres de conservació, consolidació i restauració que no comportin la modificació del traçat, tipus de ferm i delimitacions laterals. Preferents: restauració del ferm i dels marges esbaldregats. Mantenir net de vegetació invasora. | | |
| ELEMENTS MÉS DESTACATS A CONSERVAR: | Escalons. Marges. | | |

Zona de protecció

S'estableix una franja de protecció de 10 metres a cada vorera del camí on es prohibirà qualsevol edificació nova. En cas d'instal·lació de reixes i filsferros, aquests es separaran un mínim d'un metre del camí, i hauran de ser construïts amb materials tradicionals.

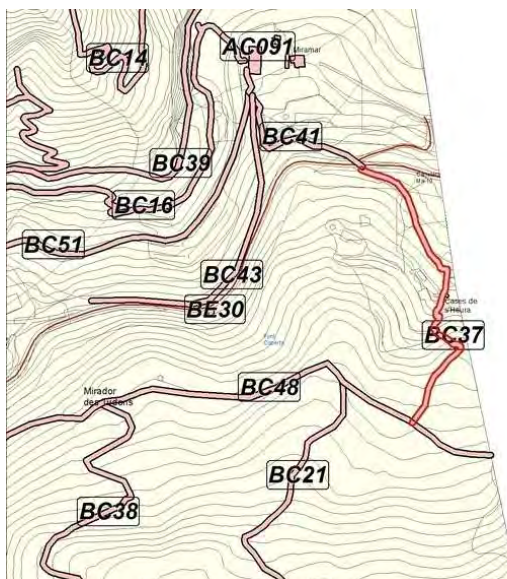
Identificació espacial

Camí de sa Cova del Beat Ramon

CODI:

BC37/A


| | |
|------------------------|-------------|
| MUNICIPI: | Valldemossa |
| NUCLI/ÀREA: | |
| CARRER/PLAÇA /CAMI: | |
| PARCELA: | |
| POLIGON: | |
| U.T.M. - X: | 467414,65 |
| U.T.M. - Y: | 4398618,51 |
| URBÀ/RÚSTIC: | RÚSTIC |
| PLANOL: | SR02 |
| ESCALA: | 1/5000 |



REF.CADASTRAL:

Identificació de l'element

| | |
|-----------------------|--------------------------------|
| DENOMINACIÓ | Camí de sa Cova del Beat Ramon |
| CATEGORIA | Bé Etnològic |
| TIPOLOGIA: | Camí |
| ÚS: | Infraestructura de comunicació |
| CRONOLOGIA: | Indeterminada |
| AUTORIA | |
| ESTIL O ADSCRIPCIÓ | Construcció tradicional |



Descripció de l'element**Camí de sa Cova del Beat Ramon**

CODI:

BC37/A

Camí que inicia a la carretera de Pollença a Andratx Ma-10, prop de la partió de terme amb Deià, i que finalitza al camí de sa Muntanya. No presenta senyalitzacions ni delimitació lateral. El pas hi està limitat a l'inici del camí amb una barrera tancada amb un pany. Tipològicament presenta una divisió en quatre trams:

- 1r (des de l'inici del camí fins a una distància de 155 m). Tram amb tipologia de carro que presenta una amplada mínima de 3 m, amb ferm de terra.
- 2n (continuació del camí fins prop de les cases de s'Heura). Tram amb tipologia de ferradura que presenta una amplada mínima d'1'8 m, amb ferm de terra.
- 3r (continuació del camí fins a una distància de 54 m). Tram amb tipologia de ferradura que presenta una amplada mínima d'1'5 m, amb ferm de terra.
- 4t (continuació del camí fins a connectar amb el camí de sa Muntanya). Tram amb tipologia de ferradura que presenta una amplada d'entre 1 i 1'6 m, amb ferm de terra i presència d'escopidor i marges.

Aquest camí presenta interès excursionista i constructiu, aquest darrer donat per la presència d'escalons i marges al darrer tram. Al llarg del camí hi ha les restes d'elements etnològics, com un forn de calç.

BIBLIOGRAFIA I FONTS:

CAÑELLAS, N., 1997, 290. HABSBURG-LORENA, L. S., 1999-2003, 155-157. PEÑA, P. A., 1891, 342. ROSSELLÓ, C., 1910, 102. www.airedelaserramallorquina.blogspot.com

Estat de conservació

| | | | | |
|-------------|--------------------------------------|----------|----------------------|---|
| ENTORN: | <input type="text" value="REGULAR"/> | COBERTES | <input type="text"/> | El primer tram es conserva en bon estat, però en general, l'estat de conservació es regular. A més, el tercer tram és de nova creació, fet per passar més enfora de les cases de s'Heura. |
| VOLUMETRIA | <input type="text" value="REGULAR"/> | INTERIOR | <input type="text"/> | |
| ESTRUCTURA: | <input type="text" value="REGULAR"/> | JARDINS: | <input type="text"/> | |
| FAÇANA: | <input type="text"/> | ALTRES: | <input type="text"/> | |

Protecció de l'element

NIVELL DE PROTECCIÓ: **A** USOS PERMESO

PROTECCIÓ LEGAL ESPECÍFICA:

DIRECTRIUS D'INTERVENCIÓ:

ELEMENTS MÉS DESTACATS A CONSERVAR:

Zona de protecció

S'estableix una franja de protecció de 10 metres a cada vorera del camí on es prohibirà qualsevol edificació nova. En cas d'instal·lació de reixes i filsferros, aquests es separaran un mínim d'un metre del camí, i hauran de ser construïts amb materials tradicionals.

Identificació espacial **Camí de sa Capella del Puig del Verger** CODI: **BC38/A**


| | |
|------------------------|-------------|
| MUNICIPI: | Valldemossa |
| NUCLI/ÀREA: | |
| CARRER/PLAÇA /CAMÍ: | |
| PARCELA: | |
| POLIGON: | |
| U.T.M. - X: | 467057,95 |
| U.T.M. - Y: | 4398361,88 |
| URBÀ/RÚSTIC: | RÚSTIC |
| PLANOL: | SR01-SR02 |
| ESCALA: | 1/5000 |



REF.CADASTRAL:

Identificació de l'element

| | |
|-----------------------|--|
| DENOMINACIÓ | Camí de sa Capella del Puig del Verger |
| CATEGORIA | Bé Etnològic |
| TIPOLOGIA: | Camí |
| ÚS: | Infraestructura de comunicació |
| CRONOLOGIA: | Finals del segle XIX. |
| AUTORIA | |
| ESTIL O ADSCRIPCIÓ | Construcció tradicional |



Descripció de l'element**Camí de sa Capella del Puig del Verger** CODI:**BC38/A**

Camí que inicia al camí de sa Muntanya i que finalitza al camí de ses Ermites Velles, amb una longitud total de 478 m. Apareix senyalitzat amb fites, sense delimitació lateral ni amb limitació de pas. Tipològicament presenta una divisió en dos trams:

- 1r (des de l'inici del camí fins a la Capella des Puig des Verger). Tram amb tipologia de ferradura que presenta una amplada mínima de 2 m, amb ferm de terra i presència d'escalons i marges.

- 2n (continuació del camí fins al final). Tram amb tipologia de ferradura/tirany que presenta una amplada mínima d'1'5 m, amb ferm de terra.

Aquest camí presenta interès excursionista i constructiu, aquest darrer degut a la presència d'escalons i marges.

BIBLIOGRAFIA I FONTS:

CAÑELLAS, N., 1997, 286. HABSBURG-LORENA, L. S., 1999-2003, 155-157. VUILLIER, G. & HABSBURG-LORENA, L. S., 1987, 186. www.airesdelaserramallorquina.blogspot.com

Estat de conservació

| | | | | |
|-------------|--------------------------------------|----------|----------------------|--|
| ENTORN: | <input type="text" value="BO"/> | COBERTES | <input type="text"/> | L'estat de conservació general és regular. |
| VOLUMETRIA | <input type="text" value="BO"/> | INTERIOR | <input type="text"/> | |
| ESTRUCTURA: | <input type="text" value="REGULAR"/> | JARDINS: | <input type="text"/> | |
| FAÇANA: | <input type="text"/> | ALTRES: | <input type="text"/> | |

Protecció de l'element

NIVELL DE PROTECCIÓ: **A** USOS PERMESO

PROTECCIÓ LEGAL ESPECÍFICA:

DIRECTRIUS D'INTERVENCIÓ:

ELEMENTS MÉS DESTACATS A CONSERVAR:

Zona de protecció

S'estableix una franja de protecció de 10 metres a cada vorera del camí on es prohibirà qualsevol edificació nova. En cas d'instal·lació de reixes i filsferros, aquests es separaran un mínim d'un metre del camí, i hauran de ser construïts amb materials tradicionals.

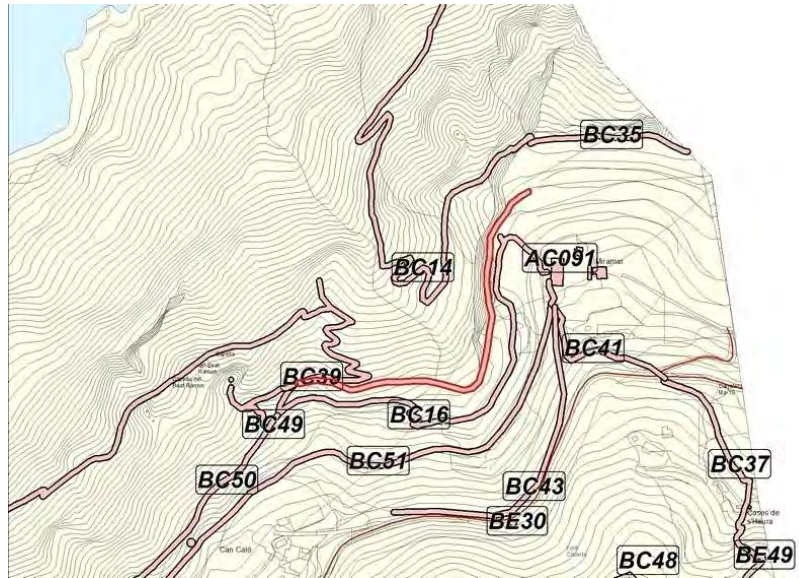
Identificació espacial

Camí de ses Coves de Ponent

CODI:

BC39/A


| | |
|------------------------|-------------|
| MUNICIPI: | Valldemossa |
| NUCLI/ÀREA: | |
| CARRER/PLAÇA /CAMI: | |
| PARCELA: | |
| POLIGON: | |
| U.T.M. - X: | 467101,28 |
| U.T.M. - Y: | 4398807,65 |
| URBÀ/RÚSTIC: | RÚSTIC |
| PLANOL: | SR01-SR02 |
| ESCALA: | 1/5000 |



REF.CADASTRAL:

Identificació de l'element

| | |
|-----------------------|--------------------------------|
| DENOMINACIÓ | Camí de ses Coves de Ponent |
| CATEGORIA | Bé Etnològic |
| TIPOLOGIA: | Camí |
| ÚS: | Infraestructura de comunicació |
| CRONOLOGIA: | Finals del segle XIX. |
| AUTORIA | |
| ESTIL O ADSCRIPCIÓ | Construcció tradicional |



Descripció de l'element**Camí de ses Coves de Ponent CODI:****BC39/A**

Camí que inicia a Miramar, prop del mirador de sa Ferradura, i que finalitza al camí Nou de s'Estaca, amb una longitud total de 438 m. No presenta senyalització, delimitació lateral ni limitació del pas. Tipològicament presenta una divisió en dos trams:

- 1r (des de l'inici del camí fins a les Coves de Ponent). Tram amb tipologia de ferradura que presenta una amplada d'1'5 m, amb ferm de terra i presència d'escalons i marges.
- 2n (continuació del camí fins a connectar amb el camí Nou de s'Estaca). Tram amb tipologia de ferradura que presenta una amplada d'1'2 m, amb ferm de terra i presència de marges.

Aquest camí presenta interès constructiu per la presència d'escalons i marges originals.

BIBLIOGRAFIA I FONTS:

CAÑELLAS, N., 1997, 291. HABSBURG-LORENA, L. S., 1987, 52. HABSBURG-LORENA, L. S., 1999-2003, 150-151. VUILLIER, G. & HABSBURG-LORENA, L. S., 1987, 192. www.airesdelaserramallorquina.blogspot.com

Estat de conservació

| | | | | |
|-------------|--------------------------------------|----------|----------------------|---|
| ENTORN: | <input type="text" value="BO"/> | COBERTES | <input type="text"/> | L'estat de conservació, en general, és regular. |
| VOLUMETRIA | <input type="text" value="BO"/> | INTERIOR | <input type="text"/> | |
| ESTRUCTURA: | <input type="text" value="REGULAR"/> | JARDINS: | <input type="text"/> | |
| FAÇANA: | <input type="text"/> | ALTRES: | <input type="text"/> | |

Protecció de l'element

NIVELL DE PROTECCIÓ: **A** USOS PERMESO

PROTECCIÓ LEGAL ESPECÍFICA:

DIRECTRIUS D'INTERVENCIÓ:

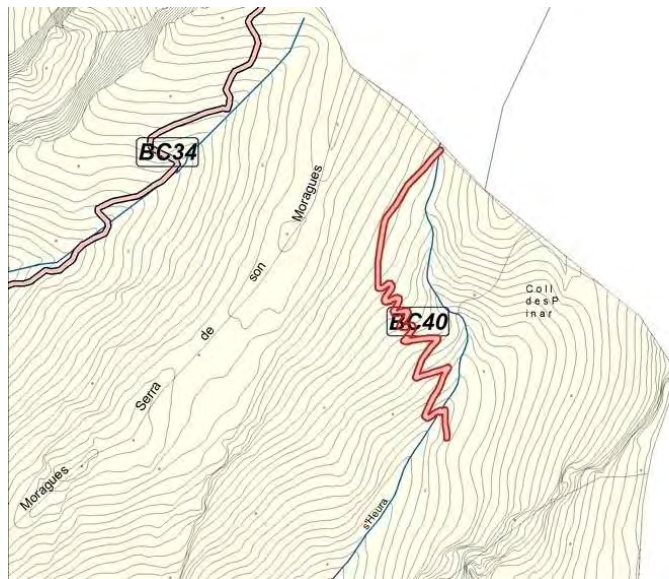
ELEMENTS MÉS DESTACATS A CONSERVAR:

Zona de protecció

S'estableix una franja de protecció de 10 metres a cada vorera del camí on es prohibirà qualsevol edificació nova. En cas d'instal·lació de reixes i filsferros, aquests es separaran un mínim d'un metre del camí, i hauran de ser construïts amb materials tradicionals.

Identificació espacial **Camí 58 (Comellar de ses Sitges-Coll de Sa Foradada)** CODI: **BC40/A**

| | |
|------------------------|-------------|
| MUNICIPI: | Valldemossa |
| NUCLI/ÀREA: | |
| CARRER/PLAÇA /CAMÍ: | |
| PARCELA: | |
| POLIGON: | |
| U.T.M. - X: | 470758,15 |
| U.T.M. - Y: | 4397117,47 |
| URBÀ/RÚSTIC: | RÚSTIC |
| PLANOL: | SR02 |
| ESCALA: | 1/5000 |


 REF.CADASTRAL:
Identificació de l'element

| | |
|-----------------------|--|
| DENOMINACIÓ | Camí 58 (Comellar de ses Sitges-Coll de Sa Foradada) |
| CATEGORIA | Bé Etnològic |
| TIPOLOGIA: | Camí |
| ÚS: | Infraestructura de comunicació |
| CRONOLOGIA: | Indeterminada |
| AUTORIA | |
| ESTIL O ADSCRIPCIÓ | Construcció tradicional |



Descripció de l'element **Camí 58 (Comellar de ses Sitges-Coll de Sa Foradada)** CODI:**BC40/A**

Camí de ferradura que inicia a sa coma de ses Sitges i que finalitza al terme municipal de Bunyola, amb una longitud total de 564 m. Presenta una amplada mínima d'1'2 m amb ferm de terra i senyalitzacions en forma de fites. No hi ha delimitació lateral ni limitació del pas. Aquest camí presenta interès excursionista i constructiu, aquest darrer degut a la presència de marges.

BIBLIOGRAFIA I FONTS: CAÑELLAS SERRANO, 1997. www.airesdelaserramallorquina.blogspot.com

Estat de conservació

| | | | | |
|-------------|--------------------------------------|-----------|----------------------|---|
| ENTORN: | <input type="text" value="REGULAR"/> | COBERTES: | <input type="text"/> | Regular, ja que es troba envaït per la vegetació i presenta esbaldrecs al marge del camí. |
| VOLUMETRIA: | <input type="text" value="REGULAR"/> | INTERIOR: | <input type="text"/> | |
| ESTRUCTURA: | <input type="text" value="REGULAR"/> | JARDINS: | <input type="text"/> | |
| FAÇANA: | <input type="text"/> | ALTRES: | <input type="text"/> | |

Protecció de l'element

NIVELL DE PROTECCIÓ: **A** USOS PERMESO:

PROTECCIÓ LEGAL ESPECÍFICA:

DIRECTRIUS D'INTERVENCIÓ:

ELEMENTS MÉS DESTACATS A CONSERVAR:

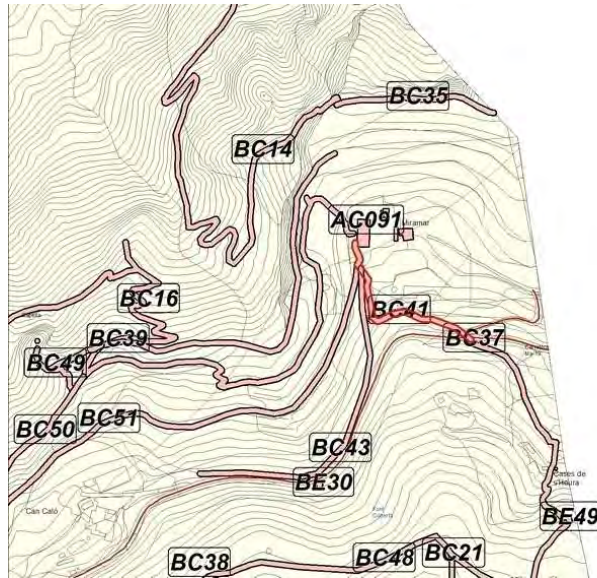
Zona de protecció

Identificació espacial

Camí de Miramar CODI:

BC41/A

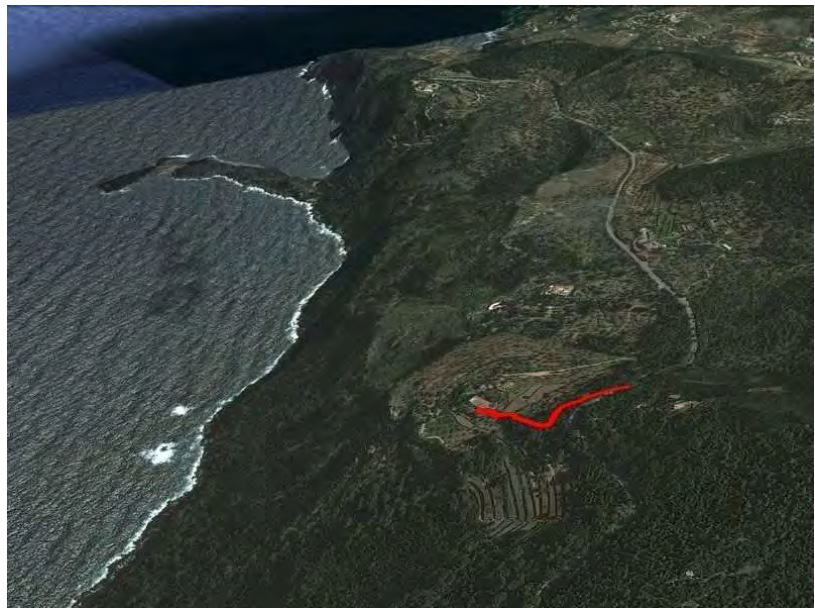
| | |
|------------------------|-------------|
| MUNICIPI: | Valldemossa |
| NUCLI/ÀREA: | |
| CARRER/PLAÇA /CAMÍ: | |
| PARCELA: | |
| POLIGON: | |
| U.T.M. - X: | 467264,38 |
| U.T.M. - Y: | 4398794,73 |
| URBÀ/RÚSTIC: | RÚSTIC |
| PLANOL: | SR02 |
| ESCALA: | 1/5000 |



REF.CADASTRAL:

Identificació de l'element

| | |
|-----------------------|--------------------------------|
| DENOMINACIÓ | Camí de Miramar |
| CATEGORIA | Bé Etnològic |
| TIPOLOGIA: | Camí |
| ÚS: | Infraestructura de comunicació |
| CRONOLOGIA: | Finals del segle XIX |
| AUTORIA | |
| ESTIL O ADSCRIPCIÓ | Construcció tradicional |



Descripció de l'element

Camí de Miramar CODI:

BC41/A

És un curt camí de carro, ben conservat, entre la carretera de Deià i les cases de Miramar. Constituïa l'antic accés a les cases.

BIBLIOGRAFIA I FONTS: CAÑELLAS SERRANO, 1997. www.airesdelaserramallorquina.blogspot.com

Estat de conservació

| | | | |
|-------------|---------------------------------|----------|----------------------|
| ENTORN: | <input type="text" value="BO"/> | COBERTES | <input type="text"/> |
| VOLUMETRIA | <input type="text" value="BO"/> | INTERIOR | <input type="text"/> |
| ESTRUCTURA: | <input type="text" value="BO"/> | JARDINS: | <input type="text"/> |
| FAÇANA: | <input type="text"/> | ALTRES: | <input type="text"/> |

Protecció de l'element

NIVELL DE PROTECCIÓ: **A** USOS PERMESO

PROTECCIÓ LEGAL ESPECÍFICA:

DIRECTRIUS D'INTERVENCIÓ:

ELEMENTS MÉS DESTACATS A CONSERVAR:

Zona de protecció

S'estableix una franja de protecció de 10 metres a cada vorera del camí on es prohibirà qualsevol edificació nova. En cas d'instal·lació de reixes i filsferros, aquests es separaran un mínim d'un metre del camí, i hauran de ser construïts amb materials tradicionals.

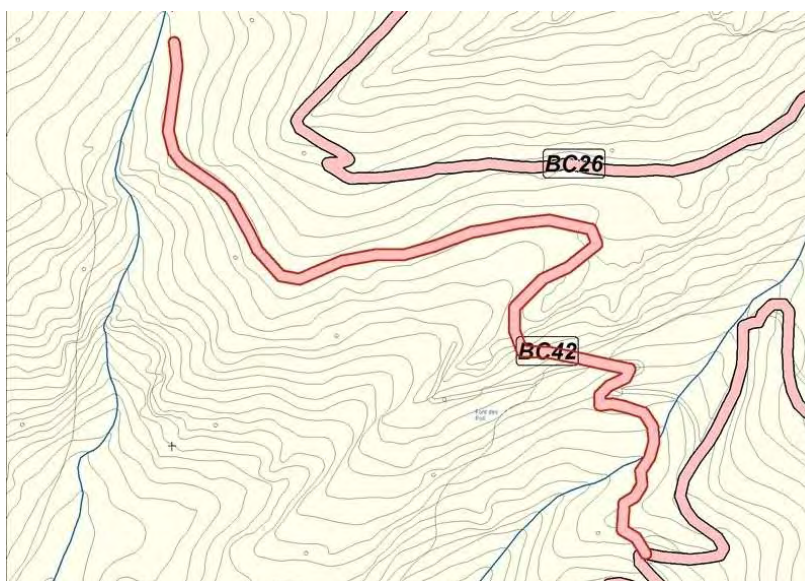
Identificació espacial

Pas de Sa Creu

CODI:

BC42/A

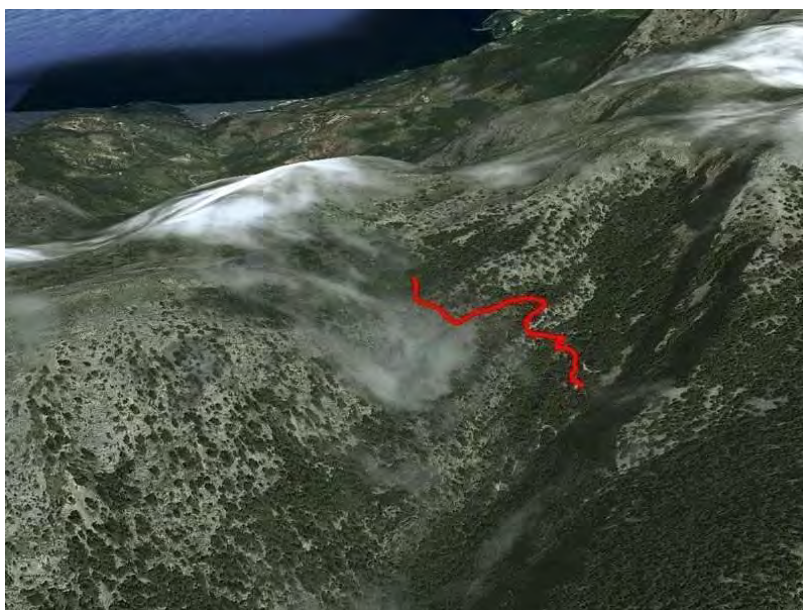
| | |
|------------------------|-------------|
| MUNICIPI: | Valldemossa |
| NUCLI/ÀREA: | |
| CARRER/PLAÇA /CAMI: | |
| PARCELA: | |
| POLIGON: | |
| U.T.M. - X: | 470153,32 |
| U.T.M. - Y: | 4397584,14 |
| URBÀ/RÚSTIC: | RÚSTIC |
| PLANOL: | SR02 |
| ESCALA: | 1/5000 |



REF.CADASTRAL:

Identificació de l'element

| | |
|-----------------------|--------------------------------|
| DENOMINACIÓ | Pas de Sa Creu |
| CATEGORIA | Bé Etnològic |
| TIPOLOGIA: | Camí |
| ÚS: | Infraestructura de comunicació |
| CRONOLOGIA: | Indeterminada |
| AUTORIA | |
| ESTIL O ADSCRIPCIÓ | Construcció tradicional |



Descripció de l'element

Pas de Sa Creu CODI:

BC42/A

Camí de carro que inicia al Camí des Teix, prop de la font des Polls, i que finalitza al Racó Perdut, amb una longitud total de 616 m. Presenta senyalitzacions en forma de fites i pintades, sense delimitacions laterals ni limitació de pas. L'amplada mínima és de 2'3 m, i el ferm és de terra. Aquest camí presenta interès excursionista i constructiu, aquest darrer degut a la presència d'escopidors a la zona inicial i de marges.

BIBLIOGRAFIA I FONTS:

VALERO, G., 1993, 929. VALLCANERAS, L., 1966, 24. VELA, A., 2000, 111.
www.airedelaserramallorquina.blogspot.com

Estat de conservació

| | | | | |
|-------------|--------------------------------------|----------|----------------------|---|
| ENTORN: | <input type="text" value="BO"/> | COBERTES | <input type="text"/> | L'estat de conservació és regular, ja que el marge de sosteniment es troba puntualment esbaldregat. |
| VOLUMETRIA | <input type="text" value="REGULAR"/> | INTERIOR | <input type="text"/> | |
| ESTRUCTURA: | <input type="text" value="REGULAR"/> | JARDINS: | <input type="text"/> | |
| FAÇANA: | <input type="text"/> | ALTRES: | <input type="text"/> | |

Protecció de l'element

| | | | |
|----------------------|----------|--------------|--------------------------------|
| NIVELL DE PROTECCIÓ: | A | USOS PERMESO | Infraestructura de comunicació |
|----------------------|----------|--------------|--------------------------------|

| | |
|-----------------------------|--|
| PROTECCIÓ LEGAL ESPECÍFICA: | Inclòs al Catàleg del camins del terme de Valldemossa, núm. 6. |
|-----------------------------|--|

| | |
|---------------------------|---|
| DIRECTRIUS D'INTERVENCIÓ: | Admissibles: les permeses a l'article 9 de les Normes del Catàleg. Preservació íntegra del bé protegit; únicament s'admetran obres de conservació, consolidació i restauració que no comportin la modificació del traçat, tipus de ferm i delimitacions laterals. Preferents: restauració del marge esbaldregat. Mantenir net de vegetació invasora. |
|---------------------------|---|

| | |
|-------------------------------------|----------------------------|
| ELEMENTS MÉS DESTACATS A CONSERVAR: | Fites. Escopidors. Marges. |
|-------------------------------------|----------------------------|

Zona de protecció

Sense zona de protecció.

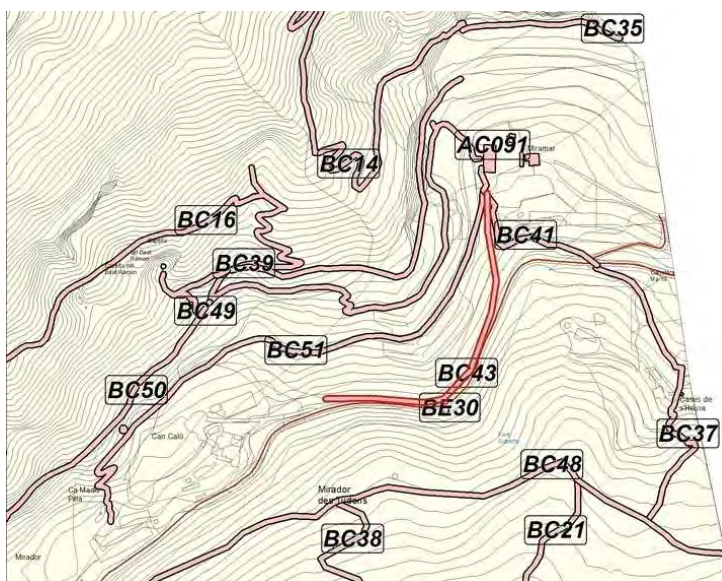
Identificació espacial

Camí de Miramar a Can Caló

CODI:

BC43/A


| | |
|------------------------|-------------|
| MUNICIPI: | Valldemossa |
| NUCLI/ÀREA: | |
| CARRER/PLAÇA /CAMI: | |
| PARCELA: | |
| POLIGON: | |
| U.T.M. - X: | 467180,38 |
| U.T.M. - Y: | 4398677,78 |
| URBÀ/RÚSTIC: | RÚSTIC |
| PLANOL: | SR01-SR02 |
| ESCALA: | 1/5000 |



REF.CADASTRAL:

Identificació de l'element

| | |
|-----------------------|--------------------------------|
| DENOMINACIÓ | Camí de Miramar a Can Caló |
| CATEGORIA | Bé Etnològic |
| TIPOLOGIA: | Camí |
| ÚS: | Infraestructura de comunicació |
| CRONOLOGIA: | Finals del segle XIX. |
| AUTORIA | |
| ESTIL O ADSCRIPCIÓ | Construcció tradicional |



Descripció de l'element

Camí de Miramar a Can Caló CODI:

BC43/A

Es tracta d'un camí carreter, que en aquest cas comunica les finques de Miramar i Can Caló. Precisa actuacions de neteja.

BIBLIOGRAFIA I FONTS:CAÑELLAS SERRANO, 1997. www.airesdelaserramallorquina.blogspot.com**Estat de conservació**

ENTORN:

BO

COBERTES

VOLUMETRIA

BO

INTERIOR

ESTRUCTURA:

BO

JARDINS:

FAÇANA:

ALTRES:

Protecció de l'element

NIVELL DE PROTECCIÓ:

A

USOS PERMESO

Infraestructura de comunicació

PROTECCIÓ LEGAL ESPECÍFICA:

Element inclòs al Catàleg de Béns Immobles del BIC Lloc Històric Possessions de l'Axiduc. Inclòs al Catàleg del camins del terme de Valledmoss

DIRECTRIUS D'INTERVENCIÓ:

Admissibles: les permeses a l'article 9 de les Normes del Catàleg i les prescrites al Pla Especial de Protecció del Lloc Històric de les possessions de l'Arxiduc. Es prohibeix qualsevol intervenció que alteri les característiques constructives del camí o els seus elements definidors. Únicament s'admetran obres de conservació, consolidació i restauració que no comportin la modificació del traçat, tipus de ferm i delimitacions laterals.

Preferents: mantenir net de vegetació invasora.

ELEMENTS MÉS DESTACATS A CONSERVAR:

Zona de protecció

S'estableix una franja de protecció de 10 metres a cada vorera del camí on es prohibirà qualsevol edificació nova. En cas d'instal·lació de reixes i filsferros, aquests es separaran un mínim d'un metre del camí, i hauran de ser construïts amb materials tradicionals.

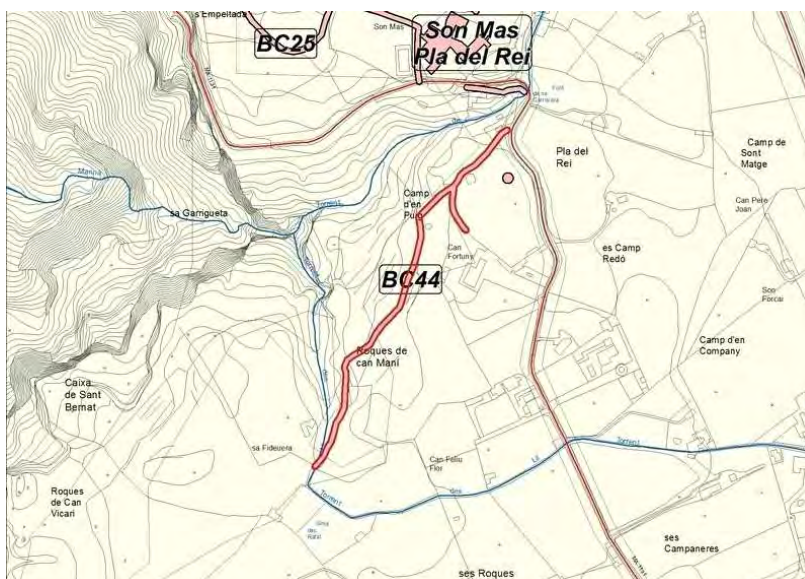
Identificació espacial

Camí de Son Mas a Sa Fidevera

CODI:

BC44/A

| | |
|------------------------|-------------|
| MUNICIPI: | Valldemossa |
| NUCLI/ÀREA: | |
| CARRER/PLAÇA /CAMÍ: | |
| PARCELA: | |
| POLIGON: | |
| U.T.M. - X: | 465961,37 |
| U.T.M. - Y: | 4396018,17 |
| URBÀ/RÚSTIC: | RÚSTIC |
| PLANOL: | SR03 |
| ESCALA: | 1/5000 |



REF.CADASTRAL:

Identificació de l'element

| | |
|-----------------------|--------------------------------|
| DENOMINACIÓ | Camí de Son Mas a Sa Fidevera |
| CATEGORIA | Bé Etnològic |
| TIPOLOGIA: | Camí |
| ÚS: | Infraestructura de comunicació |
| CRONOLOGIA: | Indeterminada |
| AUTORIA | |
| ESTIL O ADSCRIPCIÓ | Construcció tradicional |



Descripció de l'element**Camí de Son Mas a Sa Fidevera** CODI:**BC44/A**

Camí que inicia a la carretera Ma-1131 al Port de Valldemossa, prop de Son Mas, i que finalitza al torrent des Lli, prop de les cases de sa Fideuera. Lateralment presenta delimitació amb paret i reixa, i el pas hi està limitat per una barrera tancada amb pany a l'inici del camí. Tipològicament presenta una divisió en quatre trams:

- 1r (des de l'inici del camí fins a una distància de 82 m). Tram amb tipologia de carro que presenta una amplada mínima de 2'6 m, amb ferm de terra i presència de paret.
- 2n (continuació del camí fins a una distància de 311 m). Tram amb tipologia de ferradura que presenta una amplada mínima d'1'7 m, amb ferm de terra i presència de paret i marges.
- 3r (continuació del camí fins al torrent des Lli). Tram amb tipologia de ferradura que presenta una amplada mínima d'1'5 m, amb ferm parcialment empedrat i presència d'escalons.
- 4t (ramal amb inici al final del tram 1 i al final del camp d'en Puig). Tram amb tipologia de carro que presenta una amplada mínima de 2 m, amb ferm de terra.

Aquest camí presenta interès excursionista i constructiu, aquest darrer degut a la presència de restes de l'empedrat, paret, escalons i marges. L'estat de conservació és regular, ja que alguns trams es troben envaïts per la vegetació.

BIBLIOGRAFIA I FONTS:ROSSELLÓ, C., 1910, 91-92. www.airesdelaserramallorquina.blogspot.com**Estat de conservació**

| | | | | |
|-------------|--------------------------------------|-----------|----------------------|--|
| ENTORN: | <input type="text" value="REGULAR"/> | COBERTES: | <input type="text"/> | L'estat de conservació és regular, ja que alguns trams es troben envaïts per la vegetació. |
| VOLUMETRIA: | <input type="text" value="REGULAR"/> | INTERIOR: | <input type="text"/> | |
| ESTRUCTURA: | <input type="text" value="REGULAR"/> | JARDINS: | <input type="text"/> | |
| FAÇANA: | <input type="text"/> | ALTRES: | <input type="text"/> | |

Protecció de l'elementNIVELL DE PROTECCIÓ: **A** USOS PERMESO PROTECCIÓ LEGAL ESPECÍFICA:

DIRECTRIUS D'INTERVENCIÓ: Admissibles: les permeses a l'article 9 de les Normes del Catàleg. Preservació íntegra del bé protegit; únicament s'admetran obres de conservació, consolidació i restauració que no comportin la modificació del traçat, tipus de ferm i delimitacions laterals.

Preferents: mantenir net de vegetació invasora.

ELEMENTS MÉS DESTACATS A CONSERVAR: **Zona de protecció**

Identificació espacial Camí de sa Barrera de Sa Marina / camí Vell de s'Estaca CODI: **BC45/A**

| | |
|------------------------|-------------|
| MUNICIPI: | Valldemossa |
| NUCLI/ÀREA: | |
| CARRER/PLAÇA /CAMI: | |
| PARCELA: | |
| POLIGON: | |
| U.T.M. - X: | 466186,57 |
| U.T.M. - Y: | 4398028,51 |
| URBÀ/RÚSTIC: | RÚSTIC |
| PLANOL: | SR01 |
| ESCALA: | 1/5000 |

REF.CADASTRAL:
Identificació de l'element

| | |
|-----------------------|---|
| DENOMINACIÓ | Camí de sa Barrera de Sa Marina / camí Vell de s'Estaca |
| CATEGORIA | Bé Etnològic |
| TIPOLOGIA: | Camí |
| ÚS: | Infraestructura de comunicació |
| CRONOLOGIA: | Documentat al segle XVIII |
| AUTORIA | |
| ESTIL O ADSCRIPCIÓ | Construcció tradicional |



Descripció de l'element Camí de sa Barrera de Sa Marina / camí Vell de s'Estaca CODI:**BC45/A**

Anomenat també camí vell de s'Estaca, era el camí emprat pels pescadors de Valldemossa per anar fins al caló de s'Estaca. Inicia a la carretera Ma-10 d'Andratx al Port de Pollença i que finalitza a la zona urbana de s'Estaca, amb una longitud total de 2153 m. Presenta senyalitzacions en forma de fites, sense delimitació lateral ni limitació de pas. Essent s'Estaca l'antic port de Valldemossa, es considera que el camí catalogat és la via pública i tradicional que unia el poble amb aquest port, tal com es reflexa a la documentació bibliogràfica. Tipològicament presenta una divisió en set trams:

- 1r (des de l'inici del camí fins a una distància de 40 m). Tram amb tipologia de pista que presenta una amplada mínima de 3'6 m, amb ferm de formigó.
- 2n (continuació del camí fins a una distància de 1339 m, prop de les cases de s'Estaca). Tram amb tipologia de ferradura que presenta una amplada mínima d'1'2 m, amb ferm parcialment empedrat i presència d'escalons i marges.
- 3r (continuació del camí fins a una distància de 384 m). Tram amb tipologia de carro/pista que presenta una amplada d'entre 2'7 i 3'5 m, amb ferm de terra i presència de marges.
- 4t (continuació del camí fins a una distància de 102 m). Tram amb tipologia de carro/pista que presenta una amplada mínima de 3 m, amb ferm de formigó.
- 5è (continuació del camí fins a una distància de 161 m). Tram amb tipologia de ferradura que presenta una amplada mínima de 0'8 m, amb ferm de terra i presència de marges.
- 6è (continuació del camí fins a la zona urbana de s'Estaca). Tram amb tipologia de carro/pista que presenta una amplada mínima de 3 m, amb ferm de formigó.
- 7è (ramal del tram 2 al mirador de s'Erassa). Tram amb tipologia de ferradura que presenta una amplada mínima d'1'5 m, amb ferm de terra i presència de marges.

Aquest camí presenta interès excursionista i constructiu, aquest darrer degut a la presència d'escalons i marges.

BIBLIOGRAFIA I FONTS:

AGUILÓ, J. A.; LLABRÉS, A. & VALERO, G., 1999, 82 i 88. CAÑELLAS, N., 1997, 285-286. HABSBURG-LORENA, L. S., 1987, 50. ROSSELLÓ, C., 1910, 97. SASTRE, J. & SASTRE, V., 2002, 210.

Estat de conservació

| | | | | |
|-------------|--------------------------------------|----------|----------------------|--|
| ENTORN: | <input type="text" value="BO"/> | COBERTES | <input type="text"/> | L'estat general de conservació del camí és regular, ja que alguns trams es troben envaïts per la vegetació i hi ha presència d'arbres caiguts. |
| VOLUMETRIA | <input type="text" value="REGULAR"/> | INTERIOR | <input type="text"/> | |
| ESTRUCTURA: | <input type="text" value="REGULAR"/> | JARDINS: | <input type="text"/> | |
| FAÇANA: | <input type="text"/> | ALTRES: | <input type="text"/> | |

Protecció de l'element

| | | | |
|----------------------|----------|--------------|--------------------------------|
| NIVELL DE PROTECCIÓ: | A | USOS PERMESO | Infraestructura de comunicació |
|----------------------|----------|--------------|--------------------------------|

PROTECCIÓ LEGAL ESPECÍFICA: Element inclòs al Catàleg de Béns Immobles del BIC Lloc Històric Possessions de l'Axiduc. Inclòs al Catàleg del camins del terme de Valldemossa, núm. 63.

DIRECTRIUS D'INTERVENCIÓ: Admissibles: les permeses a l'article 9 de les Normes del Catàleg i les prescrites al Pla Especial de Protecció del Lloc Històric de les possessions de l'Arxiduc. Es prohibeix qualsevol intervenció que alteri les característiques constructives del camí o els seus elements definidors. Únicament s'admetran obres de conservació, consolidació i restauració que no comportin la modificació del traçat, tipus de ferm i delimitacions laterals.

Preferents: mantenir net de vegetació invasora.

ELEMENTS MÉS DESTACATS A CONSERVAR: Escalons. Marges.

Zona de protecció

S'estableix una franja de protecció de 10 metres a cada vorera del camí on es prohibirà qualsevol edificació nova. En cas d'instal·lació de reixes i filsferros, aquests es separaran un mínim d'un metre del camí, i hauran de ser construïts amb materials tradicionals.

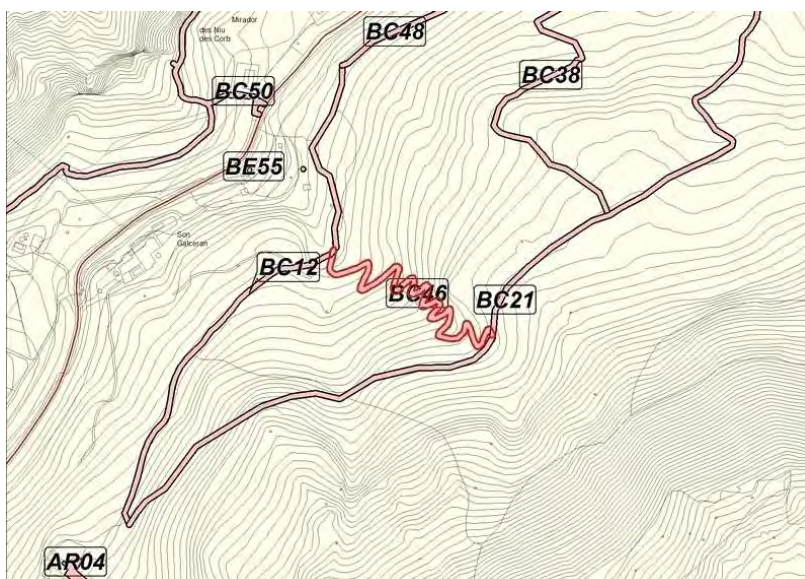
Identificació espacial

Ramal del camí de Ses Ermites Velles

CODI:

BC46/A


| | |
|------------------------|-------------|
| MUNICIPI: | Valldemossa |
| NUCLI/ÀREA: | |
| CARRER/PLAÇA /CAMI: | |
| PARCELA: | |
| POLIGON: | |
| U.T.M. - X: | 466904,09 |
| U.T.M. - Y: | 4398128,8 |
| URBÀ/RÚSTIC: | RÚSTIC |
| PLANOL: | SR01 |
| ESCALA: | 1/5000 |



REF.CADASTRAL:

Identificació de l'element

| | |
|-----------------------|--------------------------------------|
| DENOMINACIÓ | Ramal del camí de Ses Ermites Velles |
| CATEGORIA | Bé Etnològic |
| TIPOLOGIA: | Camí |
| ÚS: | Infraestructura de comunicació |
| CRONOLOGIA: | Indeterminada |
| AUTORIA | |
| ESTIL O ADSCRIPCIÓ | Construcció tradicional |



Descripció de l'element**Ramal del camí de Ses Ermites Velles CODI:****BC46/A**

Camí de ferradura que inicia al Camí de ses Ermites Velles i que finalitza al Camí de s'Ermita a Ca Madò Pilla, amb una longitud total de 473 m. L'amplada mínima és d'1'8 m, amb ferm de terra. No presenta senyalitzacions, delimitacions laterals ni limitació de pas. Aquest camí presenta interès excursionista i constructiu, aquest darrer degut a la presència de marges. L'estat general de conservació és regular.

BIBLIOGRAFIA I FONTS:CAÑELLAS SERRANO, 1997. www.airesdelaserramallorquina.blogspot.com**Estat de conservació**

| | | | |
|-------------|--------------------------------------|----------|----------------------|
| ENTORN: | <input type="text" value="BO"/> | COBERTES | <input type="text"/> |
| VOLUMETRIA | <input type="text" value="REGULAR"/> | INTERIOR | <input type="text"/> |
| ESTRUCTURA: | <input type="text" value="REGULAR"/> | JARDINS: | <input type="text"/> |
| FAÇANA: | <input type="text"/> | ALTRES: | <input type="text"/> |

Protecció de l'element

| | | | |
|----------------------|----------|--------------|--------------------------------|
| NIVELL DE PROTECCIÓ: | A | USOS PERMESO | Infraestructura de comunicació |
|----------------------|----------|--------------|--------------------------------|

PROTECCIÓ LEGAL ESPECÍFICA: BElement inclòs al Catàleg de Béns Immobles del BIC Lloc Històric Possessions de l'Axiduc. Inclòs al Catàleg del camins del terme de Valldemossa, núm. 64.

DIRECTRIUS D'INTERVENCIÓ: Admissibles: les permeses a l'article 9 de les Normes del Catàleg i les prescrites al Pla Especial de Protecció del Lloc Històric de les possessions de l'Arxiduc. Es prohibeix qualsevol intervenció que alteri les característiques constructives del camí o els seus elements definidors. Únicament s'admetran obres de conservació, consolidació i restauració que no comportin la modificació del traçat, tipus de ferm i delimitacions laterals.

Preferents: consolidació dels marges. Mantenir net de vegetació invasora.

ELEMENTS MÉS DESTACATS A CONSERVAR:

Marges.

Zona de protecció

S'estableix una franja de protecció de 10 metres a cada vorera del camí on es prohibirà qualsevol edificació nova. En cas d'instal·lació de reixes i filsferros, aquests es separaran un mínim d'un metre del camí, i hauran de ser construïts amb materials tradicionals.

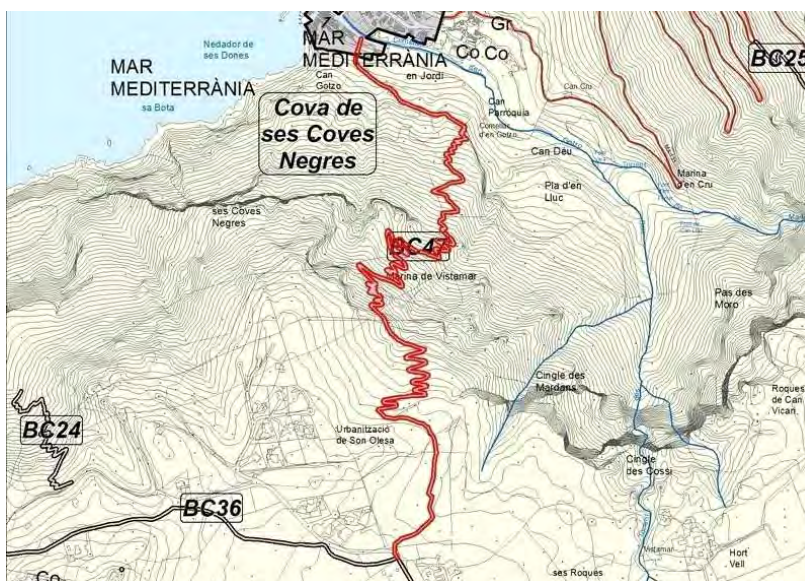
Identificació espacial

Camí de Son Olesa a Sa Marina

CODI:

BC47/A

| | |
|------------------------|-------------|
| MUNICIPI: | Valldemossa |
| NUCLI/ÀREA: | |
| CARRER/PLAÇA /CAMI: | |
| PARCELA: | |
| POLIGON: | |
| U.T.M. - X: | 464856,15 |
| U.T.M. - Y: | 4396000,5 |
| URBÀ/RÚSTIC: | RÚSTIC |
| PLANOL: | SR03 |
| ESCALA: | 1/5000 |



REF.CADASTRAL:

Identificació de l'element

| | |
|-----------------------|--------------------------------|
| DENOMINACIÓ | Camí de Son Olesa a Sa Marina |
| CATEGORIA | Bé Etnològic |
| TIPOLOGIA: | Camí |
| ÚS: | Infraestructura de comunicació |
| CRONOLOGIA: | Documentat l'any 1900 |
| AUTORIA | |
| ESTIL O ADSCRIPCIÓ | Construcció tradicional |



Descripció de l'element**Camí de Son Olesa a Sa Marina** CODI:**BC47/A**

Camí que inicia al Camí de Son Olesa i que finalitza a la zona urbana del Port de Valldemossa, amb una longitud total de 2709 m. Presenta senyalitzacions en forma de fites i pintades, sense delimitació lateral. El pas hi està limitat a partir d'un portell tapat amb un botador a pocs metres de l'inici.

Tipològicament presenta una divisió en quatre trams:

- 1r (des de l'inici del camí fins a una distància de 79 m). Tram amb tipologia de carro que presenta una amplada d'entre 4 i 4'9 m, amb ferm d'asfalt i presència d'escopidors i marges.
- 2n (continuació del camí fins a una distància de 304 m). Tram amb tipologia de carro que presenta una amplada d'entre 2 i 2'5 m, amb ferm de terra.
- 3r (continuació del camí fins prop de la zona urbana del port de Valldemossa). Tram amb tipologia de ferradura que presenta una amplada d'entre 1'4 i 1'6 m, amb ferm parcialment empedrat i presència d'escopidors i marges.
- 4t (continuació del camí fins a la zona urbana del Port de Valldemossa). Tram amb tipologia de ferradura que presenta una amplada mínima d'1'6 m, amb ferm de terra i presència de paret i escalons.

Aquest camí presenta interès excursionista i constructiu, aquest darrer degut a la presència de restes de l'empedrat, escopidors, escalons, paret i marges.

BIBLIOGRAFIA I FONTS:

FONT, M., 2004, 15. SASTRE, J. & SASTRE, V., 2002, 187. www.airesdelaserramallorquina.blogspot.com

Estat de conservació

| | | | | |
|-------------|--------------------------------------|----------|----------------------|--|
| ENTORN: | <input type="text" value="REGULAR"/> | COBERTES | <input type="text"/> | Bo al tram inicial i regular als altres, amb trams envaïts per la vegetació i presència d'esbaldrecs al marge. |
| VOLUMETRIA | <input type="text" value="BO"/> | INTERIOR | <input type="text"/> | |
| ESTRUCTURA: | <input type="text" value="REGULAR"/> | JARDINS: | <input type="text"/> | |
| FAÇANA: | <input type="text"/> | ALTRES: | <input type="text"/> | |

Protecció de l'element

NIVELL DE PROTECCIÓ: **A** USOS PERMESO

PROTECCIÓ LEGAL ESPECÍFICA: Inclòs al Catàleg del camins del terme de Valldemossa, núm. 65. Llei 22/1988, de 28 de juliol, de Costes i el seu reglament General. S'hauran de tenir en compte les seves limitacions recollides a l'article 5 de les Normes del Catàleg.

DIRECTRIUS D'INTERVENCIÓ: Admissibles: les permeses a l'article 9 de les Normes del Catàleg. Preservació íntegra del bé protegit; únicament s'admetran obres de conservació, consolidació i restauració que no comportin la modificació del traçat, tipus de ferm i delimitacions laterals.

Preferents: restauració i consolidació dels marges. Mantenir net de vegetació invasora.

ELEMENTS MÉS DESTACATS A CONSERVAR: Restes d'empedrat. Escopidors. Parets. Marges. Escalons.

Zona de protecció

Sense zona de protecció.

Identificació espacial

Camí de sa Muntanya CODI:

BC48/A



| | |
|------------------------|-------------|
| MUNICIPI: | Valldemossa |
| NUCLI/ÀREA: | |
| CARRER/PLAÇA /CAMI: | |
| PARCELA: | |
| POLIGON: | |
| U.T.M. - X: | 467156,48 |
| U.T.M. - Y: | 4398477,59 |
| URBÀ/RÚSTIC: | RÚSTIC |
| PLANOL: | SR01-SR02 |
| ESCALA: | 1/5000 |



REF.CADASTRAL:

Identificació de l'element

| | |
|-----------------------|--------------------------------|
| DENOMINACIÓ | Camí de sa Muntanya |
| CATEGORIA | Bé Etnològic |
| TIPOLOGIA: | Camí |
| ÚS: | Infraestructura de comunicació |
| CRONOLOGIA: | Finals del segle XIX |
| AUTORIA | |
| ESTIL O ADSCRIPCIÓ | Construcció tradicional |



Descripció de l'element

Camí de sa Muntanya

CODI:

BC48/A

Camí de carro entre Ca Madò Pilla i el coll de s'estret de Son Gallard. Es conserva en bon estat.

BIBLIOGRAFIA I FONTS:

CAÑELLAS SERRANO, 1997. www.airesdelaserramallorquina.blogspot.com

Estat de conservació

| | | | |
|-------------|---------------------------------|----------|----------------------|
| ENTORN: | <input type="text" value="BO"/> | COBERTES | <input type="text"/> |
| VOLUMETRIA | <input type="text" value="BO"/> | INTERIOR | <input type="text"/> |
| ESTRUCTURA: | <input type="text" value="BO"/> | JARDINS: | <input type="text"/> |
| FAÇANA: | <input type="text"/> | ALTRES: | <input type="text"/> |

Protecció de l'element

| | | | |
|----------------------|----------|--------------|--------------------------------|
| NIVELL DE PROTECCIÓ: | A | USOS PERMESO | Infraestructura de comunicació |
|----------------------|----------|--------------|--------------------------------|

PROTECCIÓ LEGAL ESPECÍFICA: Element inclòs al Catàleg de Béns Immobles del BIC Lloc Històric Possessions de l'Axiduc. Inclòs al Catàleg del camins del terme de Valledmoss

DIRECTRIUS D'INTERVENCIÓ: Admissibles: les permeses a l'article 9 de les Normes del Catàleg i les prescrites al Pla Especial de Protecció del Lloc Històric de les possessions de l'Arxiduc. Es prohibeix qualsevol intervenció que alteri les característiques constructives del camí o els seus elements definidors. Únicament s'admetran obres de conservació, consolidació i restauració que no comportin la modificació del traçat, tipus de ferm i delimitacions laterals.
Preferents: manteniment.

ELEMENTS MÉS DESTACATS A CONSERVAR: Sense elements associats.

Zona de protecció

S'estableix una franja de protecció de 10 metres a cada vorera del camí on es prohibirà qualsevol edificació nova. En cas d'instal·lació de reixes i filsferros, aquests es separaran un mínim d'un metre del camí, i hauran de ser construïts amb materials tradicionals.

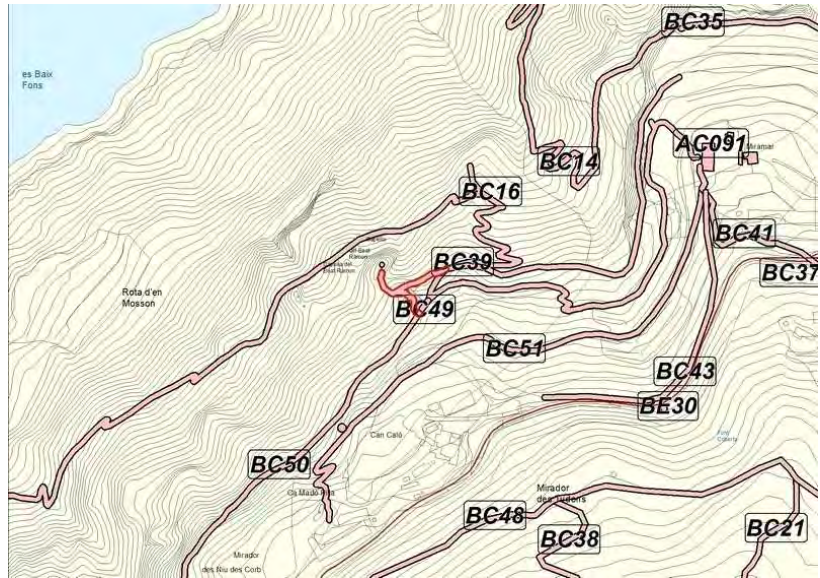
Identificació espacial

Camí des Pont

CODI:

BC49/A

| | |
|------------------------|-------------|
| MUNICIPI: | Valldemossa |
| NUCLI/ÀREA: | |
| CARRER/PLAÇA /CAMÍ: | |
| PARCELA: | |
| POLIGON: | |
| U.T.M. - X: | 466897,61 |
| U.T.M. - Y: | 4398728,33 |
| URBÀ/RÚSTIC: | RÚSTIC |
| PLANOL: | SR01 |
| ESCALA: | 1/5000 |



REF.CADASTRAL:

Identificació de l'element

| | |
|-----------------------|--------------------------------|
| DENOMINACIÓ | Camí des Pont |
| CATEGORIA | Bé Etnològic |
| TIPOLOGIA: | Camí |
| ÚS: | Infraestructura de comunicació |
| CRONOLOGIA: | Finals del segle XIX |
| AUTORIA | |
| ESTIL O ADSCRIPCIÓ | Construcció tradicional |



Descripció de l'element

Camí des Pont CODI:

BC49/A

Camí que inicia al camí Nou de s'Estaca i Camí de sa Torre, i que finalitza a la capella del Beat Ramon, amb una longitud total de 141 m. No presenta senyalitzacions, delimitació lateral ni limitació de pas. Tipològicament està dividit en dos trams:

- 1r (des del camí de sa Torre fins a la capella del Beat Ramon). Tram amb tipologia de ferradura que presenta una amplada mínima d'1'2 m, amb ferm de terra i presència d'un pont, paretons i marges.
- 2n: tram amb inici al camí de Miramar, a ca Madò Pilla, i final al primer tram que presenta una amplada mínima d'1'2 m, amb ferm de terra i presència d'escalons i marges.

Aquest camí presenta interès constructiu i excursionista. El primer li ve donat per la presència d'un pont, paretons i marges.

BIBLIOGRAFIA I FONTS:

CAÑELLAS, N., 1997, 305. SASTRE, J. & SASTRE, V., 2002, 204. PEÑA, P. A., 1891, 342.
HABSBURG-LORENA, L. S., 1987, 51. www.airesdelaserramallorquina.blogspot.com

Estat de conservació

| | | | |
|-------------|--------------------------------------|----------|----------------------|
| ENTORN: | <input type="text" value="BO"/> | COBERTES | <input type="text"/> |
| VOLUMETRIA | <input type="text" value="BO"/> | INTERIOR | <input type="text"/> |
| ESTRUCTURA: | <input type="text" value="REGULAR"/> | JARDINS: | <input type="text"/> |
| FAÇANA: | <input type="text"/> | ALTRES: | <input type="text"/> |

Protecció de l'element

| | | | |
|----------------------|----------|--------------|--------------------------------|
| NIVELL DE PROTECCIÓ: | A | USOS PERMESO | Infraestructura de comunicació |
|----------------------|----------|--------------|--------------------------------|

PROTECCIÓ LEGAL ESPECÍFICA: Element inclòs al Catàleg de Béns Immobles del BIC Lloc Històric Possessions de l'Axiduc. Inclòs al Catàleg del camins del terme de Valldemossa, núm. 67.

DIRECTRIUS D'INTERVENCIÓ: Admissibles: les permeses a l'article 9 de les Normes del Catàleg i les prescrites al Pla Especial de Protecció del Lloc Històric de les possessions de l'Arxiduc. Es prohibeix qualsevol intervenció que alteri les característiques constructives del camí o els seus elements definidors. Únicament s'admetran obres de conservació, consolidació i restauració que no comportin la modificació del traçat, tipus de ferm i delimitacions laterals.
Preferents: manteniment.

ELEMENTS MÉS DESTACATS A CONSERVAR: Pont. Paretons. Marges.

Zona de protecció

S'estableix una franja de protecció de 10 metres a cada vorera del camí on es prohibirà qualsevol edificació nova. En cas d'instal·lació de reixes i filsferros, aquests es separaran un mínim d'un metre del camí, i hauran de ser construïts amb materials tradicionals.

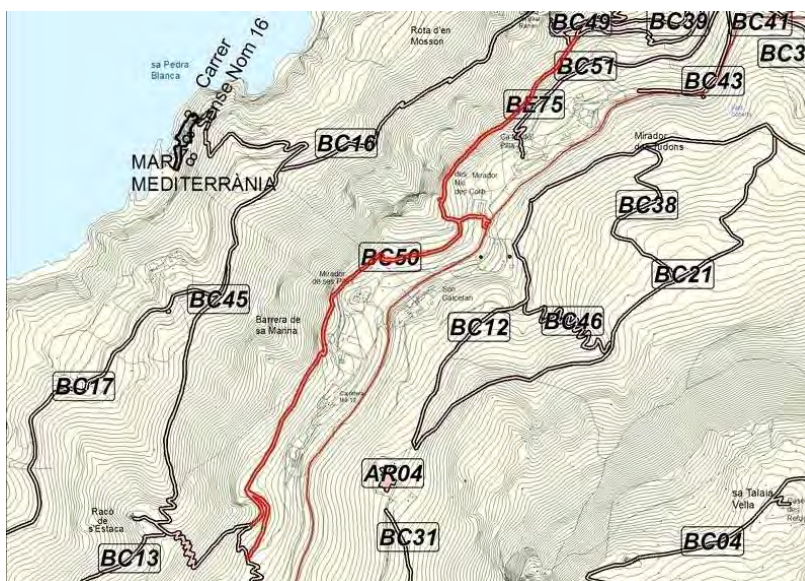
Identificació espacial

Camí de Sa Torre

CODI:

BC50/A

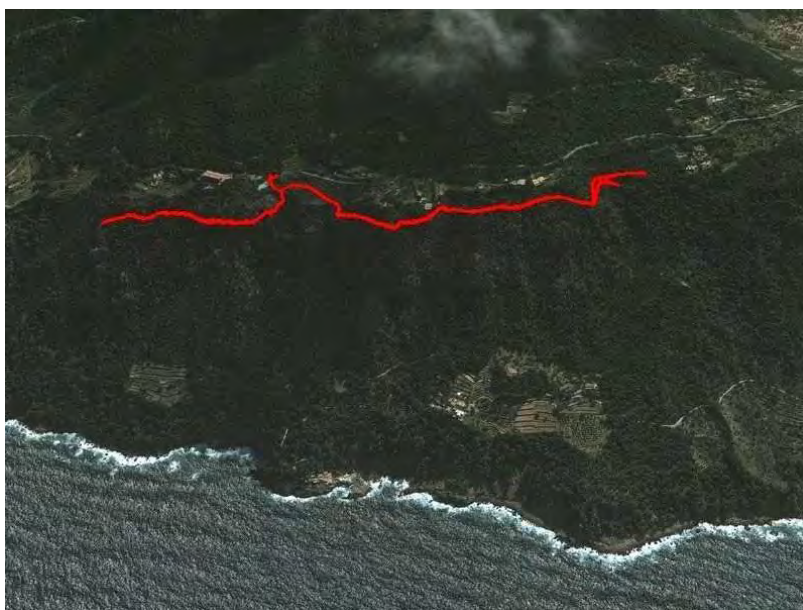
| | |
|------------------------|-------------|
| MUNICIPI: | Valldemossa |
| NUCLI/ÀREA: | |
| CARRER/PLAÇA /CAMI: | |
| PARCELA: | |
| POLIGON: | |
| U.T.M. - X: | 466526,03 |
| U.T.M. - Y: | 4398193,57 |
| URBÀ/RÚSTIC: | RÚSTIC |
| PLANOL: | SR01 |
| ESCALA: | 1/5000 |



REF.CADASTRAL:

Identificació de l'element

| | |
|-----------------------|--------------------------------|
| DENOMINACIÓ | Camí de Sa Torre |
| CATEGORIA | Bé Etnològic |
| TIPOLOGIA: | Camí |
| ÚS: | Infraestructura de comunicació |
| CRONOLOGIA: | Indeterminada |
| AUTORIA | |
| ESTIL O ADSCRIPCIÓ | Construcció tradicional |



Descripció de l'element

Camí de Sa Torre CODI:

BC50/A

Camí que inicia al camí Nou de s'Estaca i que finalitza al camí de sa Barrera de sa Marina, amb una longitud total de 1707 m. No presenta senyalitzacions ni delimitació lateral. El pas hi està limitat per dues barreres tancades amb pany al tram 4. Tipològicament presenta una divisió en onze trams:

- 1r (des de l'inici del camí fins prop del mirador des Niu des Corb). Tram amb tipologia de ferradura que presenta una amplada mínima d'1'3 m, amb ferm de terra i presència d'escalons i marges.
- 2n (continuació del camí fins al mirador de ses Pites). Tram de característiques desconegudes.
- 3r (continuació del camí fins a una distància de 133 m). Tram amb tipologia de ferradura que presenta una amplada mínima d'1'2 m, amb ferm de terra.
- 4t (continuació del camí fins a una distància de 291 m). Tram amb tipologia de ferradura/tirany que presenta una amplada mínima d'1 m, amb ferm de terra.
- 5è (continuació del camí fins a la Torreta Blanca). Tram amb tipologia de ferradura que presenta una amplada mínima d'1'5 m, amb ferm de terra.
- 6è (continuació del camí fins a connectar amb el camí de sa Barrera de sa Marina). Tram amb tipologia de carro que presenta una amplada mínima de 2'5 m, amb ferm de terra.
- 7è (del tram 1 al mirador des Niu des Corb). Tram amb tipologia de ferradura que presenta una amplada mínima d'1'5 m, amb ferm de terra.
- 9è (continuació del camí fins a connectar amb la carretera Ma-10, prop de ca Madó Pilla). Tram amb tipologia de ferradura que presenta una amplada mínima d'1'4 m, amb ferm de formigó i presència d'escalons i paretons.
- 10è (ramal del tram 9 que també arriba a la carretera Ma-10). Tram amb tipologia de ferradura que presenta una amplada mínima d'1'4 m, amb ferm de formigó i presència d'escalons i marges.
- 11è (ramal del tram 6 que també connecta amb el camí de sa Barrera de sa Marina). Tram amb tipologia de ferradura que presenta una amplada mínima d'1'5 m, amb ferm de terra.

Aquest camí presenta interès excursionista i constructiu, aquest darrer degut a la presència d'escalons i marges. El camí està molt seccionat, però es conserva bé, exceptuant un curt tram.

BIBLIOGRAFIA I FONTS:

AGUILÓ, J. A.; LLABRÉS, A. & VALERO, G., 1999, 84. CAÑELLAS, N., 1997, 209-210. HABSBURG-LORENA, L. S., 1999-2003, 155. ROSELLÓ, C., 1910, 99-101. SASTRE, J. & SASTRE, V., 2002, 203.

Estat de conservació

| | | | |
|-------------|--------------------------------------|----------|----------------------|
| ENTORN: | <input type="text" value="BO"/> | COBERTES | <input type="text"/> |
| VOLUMETRIA | <input type="text" value="BO"/> | INTERIOR | <input type="text"/> |
| ESTRUCTURA: | <input type="text" value="REGULAR"/> | JARDINS: | <input type="text"/> |
| FAÇANA: | <input type="text"/> | ALTRES: | <input type="text"/> |

Protecció de l'element

| | | | |
|----------------------|----------|--------------|--------------------------------|
| NIVELL DE PROTECCIÓ: | A | USOS PERMESO | Infraestructura de comunicació |
|----------------------|----------|--------------|--------------------------------|

PROTECCIÓ LEGAL ESPECÍFICA: Element inclòs al Catàleg de Béns Immobles del BIC Lloc Històric Possessions de l'Axiduc. Inclòs al Catàleg del camins del terme de Valldemossa, núm. 68.

DIRECTRIUS D'INTERVENCIÓ: Admissibles: les permeses a l'article 9 de les Normes del Catàleg i les prescrites al Pla Especial de Protecció del Lloc Històric de les possessions de l'Arxiduc. Es prohibeix qualsevol intervenció que alteri les característiques constructives del camí o els seus elements definidors. Únicament s'admetran obres de conservació, consolidació i restauració que no comportin la modificació del traçat, tipus de ferm i delimitacions laterals.

Preferents: conservació i manteniment de cada un dels trams d'acord amb les característiques descrites.

ELEMENTS MÉS DESTACATS A CONSERVAR: Escalons. Marges.

Zona de protecció

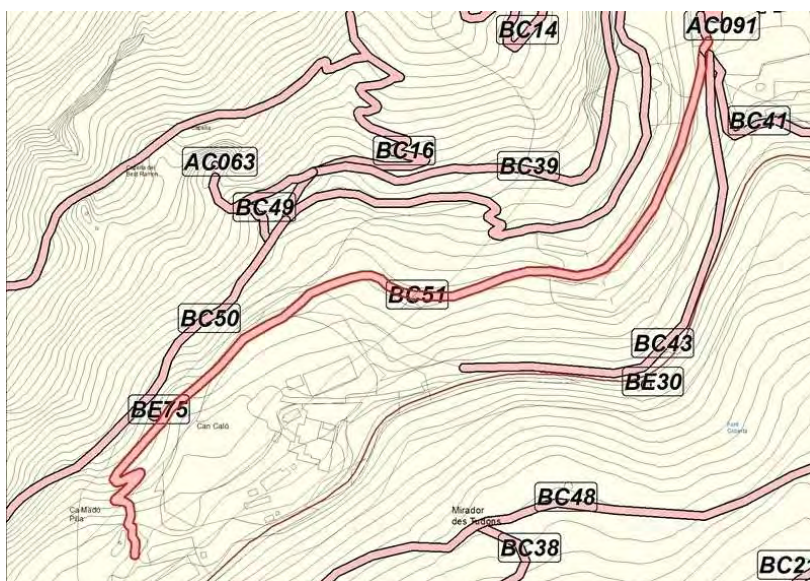
S'estableix una franja de protecció de 10 metres a cada vorera del camí on es prohibirà qualsevol edificació nova. En cas d'instal·lació de reixes i filsferros, aquests es separaran un mínim d'un metre del camí, i hauran de ser construïts amb materials tradicionals.

Identificació espacial

Camí de Miramar a s'Hostatgeria CODI:

BC51/A

| | |
|------------------------|-------------|
| MUNICIPI: | Valldemossa |
| NUCLI/ÀREA: | |
| CARRER/PLAÇA /CAMI: | |
| PARCELA: | |
| POLIGON: | |
| U.T.M. - X: | 466998,38 |
| U.T.M. - Y: | 4398650,38 |
| URBÀ/RÚSTIC: | RÚSTIC |
| PLANOL: | SR01-SR02 |
| ESCALA: | 1/5000 |



REF.CADASTRAL:

Identificació de l'element

| | |
|-----------------------|---------------------------------|
| DENOMINACIÓ | Camí de Miramar a s'Hostatgeria |
| CATEGORIA | Bé Etnològic |
| TIPOLOGIA: | Camí |
| ÚS: | Infraestructura de comunicació |
| CRONOLOGIA: | Finals del segle XIX |
| AUTORIA | |
| ESTIL O ADSCRIPCIÓ | Construcció tradicional |



Descripció de l'element**Camí de Miramar a s'Hostatgeria CODI:****BC51/A**

Neix al camí anterior i arriba a s'Hostatgeria passant per la Font de l'Ermitanet. Té un tram escalonat tallat a la roca natural i la resta sols és un tirany. El camí necessita netejar.

BIBLIOGRAFIA I FONTS:CAÑELLAS SERRANO, 1997. www.airesdelaserramallorquina.blogspot.com**Estat de conservació**

| | | | |
|-------------|---------------------------------|----------|----------------------|
| ENTORN: | <input type="text" value="BO"/> | COBERTES | <input type="text"/> |
| VOLUMETRIA | <input type="text" value="BO"/> | INTERIOR | <input type="text"/> |
| ESTRUCTURA: | <input type="text" value="BO"/> | JARDINS: | <input type="text"/> |
| FAÇANA: | <input type="text"/> | ALTRES: | <input type="text"/> |

Protecció de l'element

| | | | |
|----------------------|----------|--------------|--------------------------------|
| NIVELL DE PROTECCIÓ: | A | USOS PERMESO | Infraestructura de comunicació |
|----------------------|----------|--------------|--------------------------------|

PROTECCIÓ LEGAL ESPECÍFICA: Element inclòs al Catàleg de Béns Immobles del BIC Lloc Històric Possessions de l'Axiduc. Inclòs al Catàleg del camins del terme de Valledmoss

DIRECTRIUS D'INTERVENCIÓ: Admissibles: les permeses a l'article 9 de les Normes del Catàleg i les prescrites al Pla Especial de Protecció del Lloc Històric de les possessions de l'Arxiduc. Es prohibeix qualsevol intervenció que alteri les característiques constructives del camí o els seus elements definidors. Únicament s'admetran obres de conservació, consolidació i restauració que no comportin la modificació del traçat, tipus de ferm i delimitacions laterals.

Preferents: manteniment i neteja.

ELEMENTS MÉS DESTACATS A CONSERVAR: Escalons. Font.

Zona de protecció

S'estableix una franja de protecció de 10 metres a cada vorera del camí on es prohibirà qualsevol edificació nova. En cas d'instal·lació de reixes i filsferros, aquests es separaran un mínim d'un metre del camí, i hauran de ser construïts amb materials tradicionals.

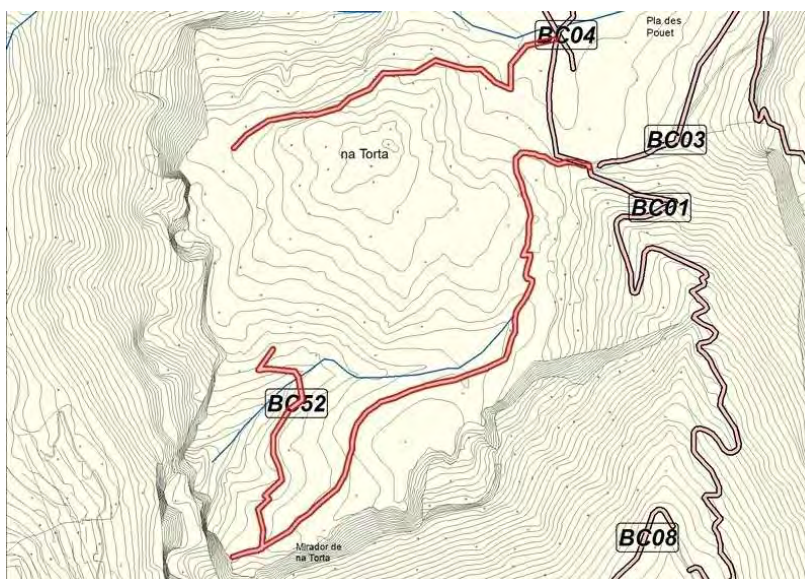
Identificació espacial

Camí de na Torta

CODI:

BC52/A

| | |
|------------------------|-------------|
| MUNICIPI: | Valldemossa |
| NUCLI/ÀREA: | |
| CARRER/PLAÇA /CAMI: | |
| PARCELA: | |
| POLIGON: | |
| U.T.M. - X: | 467278,33 |
| U.T.M. - Y: | 4396710,13 |
| URBÀ/RÚSTIC: | RÚSTIC |
| PLANOL: | SR01-2-3-4 |
| ESCALA: | 1/5000 |



REF.CADASTRAL:

Identificació de l'element

| | |
|-----------------------|--------------------------------|
| DENOMINACIÓ | Camí de na Torta |
| CATEGORIA | Bé Etnològic |
| TIPOLOGIA: | Camí |
| ÚS: | Infraestructura de comunicació |
| CRONOLOGIA: | |
| AUTORIA | |
| ESTIL O ADSCRIPCIÓ | Construcció tradicional |



Descripció de l'element

Camí de na Torta CODI:

BC52/A

Són dos camins de carro que neixen del Pla des Pouet i arriben a les proximitats del mirador de na Torta, encara que no arriben a juntar-se. Es troba en bon estat de conservació.

BIBLIOGRAFIA I FONTS:CAÑELLAS SERRANO, 1997. www.airesdelaserramallorquina.blogspot.com**Estat de conservació**

| | | | |
|-------------|---------------------------------|----------|----------------------|
| ENTORN: | <input type="text" value="BO"/> | COBERTES | <input type="text"/> |
| VOLUMETRIA | <input type="text" value="BO"/> | INTERIOR | <input type="text"/> |
| ESTRUCTURA: | <input type="text" value="BO"/> | JARDINS: | <input type="text"/> |
| FAÇANA: | <input type="text"/> | ALTRES: | <input type="text"/> |

Protecció de l'element

| | | | |
|----------------------|----------|--------------|--------------------------------|
| NIVELL DE PROTECCIÓ: | A | USOS PERMESO | Infraestructura de comunicació |
|----------------------|----------|--------------|--------------------------------|

PROTECCIÓ LEGAL ESPECÍFICA: Element inclòs al Catàleg de Béns Immobles del BIC Lloc Històric Possessions de l'Axiduc. Inclòs al Catàleg del camins del terme de Valledmoss

DIRECTRIUS D'INTERVENCIÓ: Admissibles: les permeses a l'article 9 de les Normes del Catàleg i les prescrites al Pla Especial de Protecció del Lloc Històric de les possessions de l'Arxiduc. Es prohibeix qualsevol intervenció que alteri les característiques constructives del camí o els seus elements definidors. Únicament s'admetran obres de conservació, consolidació i restauració que no comportin la modificació del traçat, tipus de ferm i delimitacions laterals.

Preferents: manteniment i neteja.

ELEMENTS MÉS DESTACATS A CONSERVAR: Sense elements associats.

Zona de protecció

S'estableix una franja de protecció de 10 metres a cada vorera del camí on es prohibirà qualsevol edificació nova. En cas d'instal·lació de reixes i filsferros, aquests es separaran un mínim d'un metre del camí, i hauran de ser construïts amb materials tradicionals.

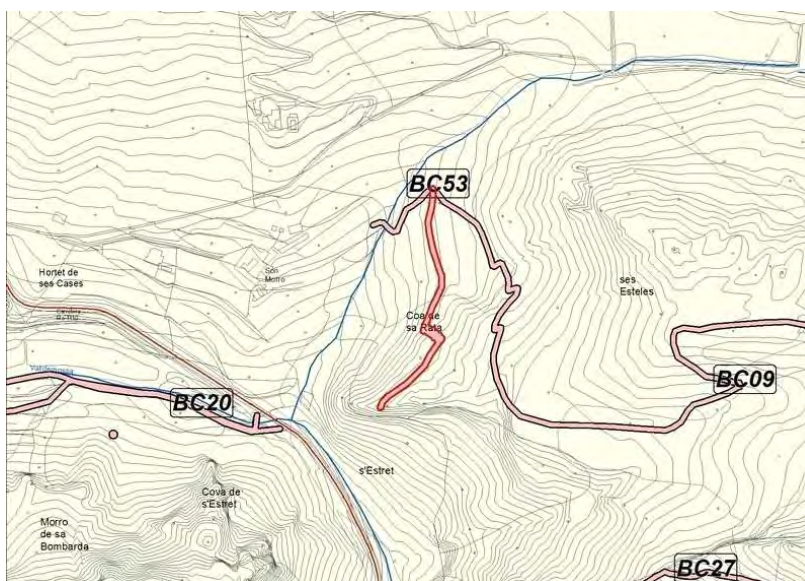
Identificació espacial

Camí al mirador de Dalt

CODI:

BC53/A

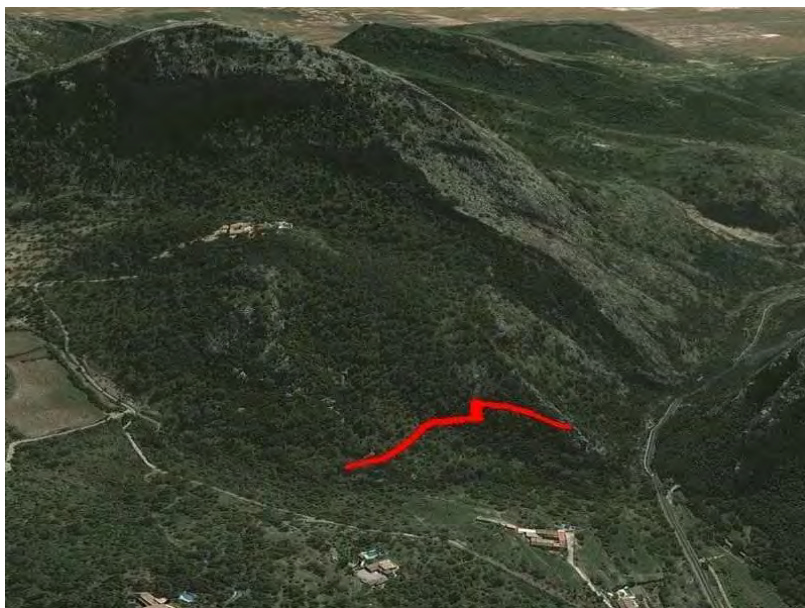
| | |
|------------------------|-------------|
| MUNICIPI: | Valldemossa |
| NUCLI/ÀREA: | |
| CARRER/PLAÇA /CAMÍ: | |
| PARCELA: | |
| POLIGON: | |
| U.T.M. - X: | 468820,11 |
| U.T.M. - Y: | 4393899,13 |
| URBÀ/RÚSTIC: | RÚSTIC |
| PLANOL: | SR07 |
| ESCALA: | 1/5000 |



REF.CADASTRAL:

Identificació de l'element

| | |
|-----------------------|--------------------------------|
| DENOMINACIÓ | Camí al mirador de Dalt |
| CATEGORIA | Bé Etnològic |
| TIPOLOGIA: | Camí |
| ÚS: | Infraestructura de comunicació |
| CRONOLOGIA: | Finals del segle XIX |
| AUTORIA | |
| ESTIL O ADSCRIPCIÓ | Construcció tradicional |



Descripció de l'element**Camí al mirador de Dalt** CODI:**BC53/A**

Camí que inicia al Camí des Puig de na Fàtima (A) i que finalitza al Mirador de Dalt, amb una longitud total de 325 m. No presenta senyalitzacions, delimitació lateral ni limitació de pas. Tipològicament presenta una divisió en tres trams:

- 1r (des de l'inici del camí fins a una distància de 108 m). Tram amb tipologia de ferradura/tirany que presenta una amplada mínima d'1 m, amb ferm de terra.
- 2n (continuació del camí fins a una distància de 49 m). Tram amb tipologia de ferradura que presenta una amplada mínima d'1'2 m, amb ferm de terra i presència de marges.
- 3r (continuació del camí fins al mirador). Tram amb tipologia de ferradura que presenta una amplada mínima d'1'2 m, amb ferm parcialment empedrat i presència d'escalons i marges.

Aquest camí presenta interès constructiu per la presència de restes de l'empedrat, escalons i marges.

BIBLIOGRAFIA I FONTS:CAÑELLAS SERRANO, 1997. www.airedelaserramallorquina.blogspot.com**Estat de conservació**

| | | | | |
|-------------|--------------------------------------|-----------|----------------------|--|
| ENTORN: | <input type="text" value="REGULAR"/> | COBERTES: | <input type="text"/> | Estat de conservació regular, amb alguns trams envaïts per la vegetació. |
| VOLUMETRIA: | <input type="text" value="BO"/> | INTERIOR: | <input type="text"/> | |
| ESTRUCTURA: | <input type="text" value="REGULAR"/> | JARDINS: | <input type="text"/> | |
| FAÇANA: | <input type="text"/> | ALTRES: | <input type="text"/> | |

Protecció de l'element

NIVELL DE PROTECCIÓ: **A** USOS PERMESO:

PROTECCIÓ LEGAL ESPECÍFICA:

DIRECTRIUS D'INTERVENCIÓ:

ELEMENTS MÉS DESTACATS A CONSERVAR:

Zona de protecció

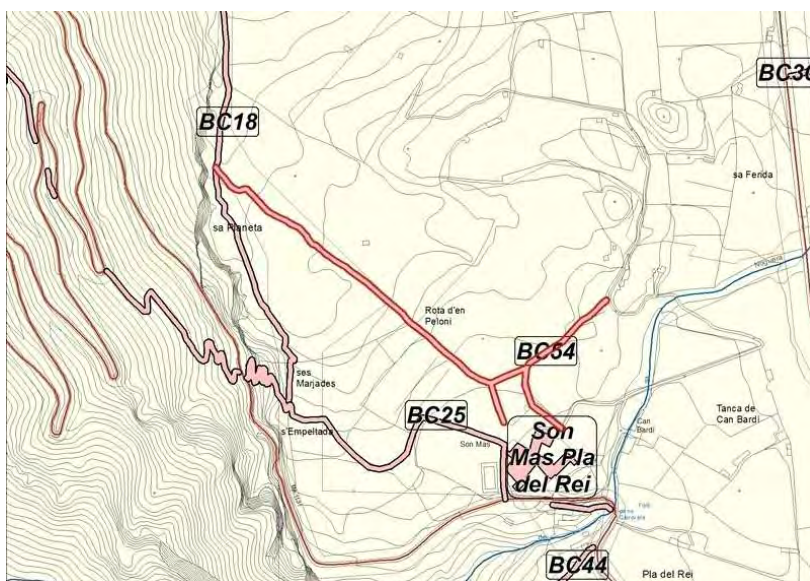
Identificació espacial

Camí de Ses Alzines de Ca'n Bardí

CODI:

BC54/A

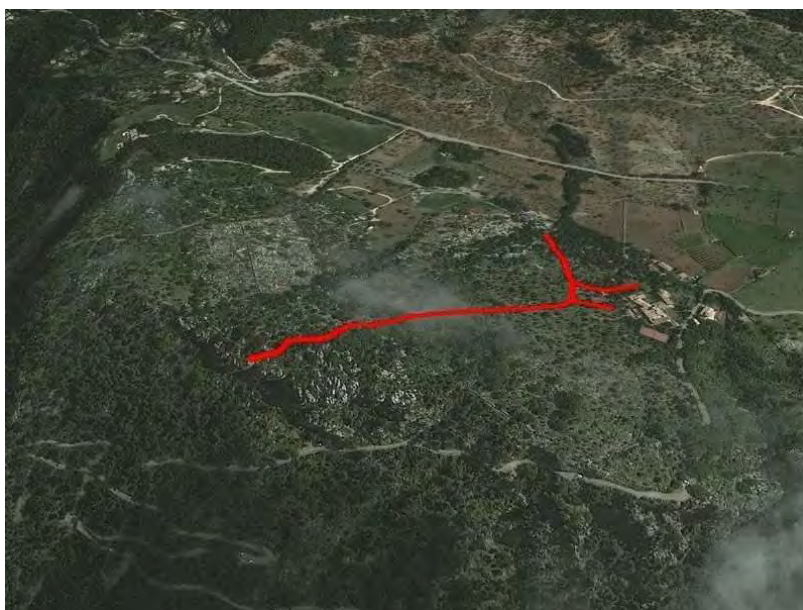
| | |
|------------------------|-------------|
| MUNICIPI: | Valldemossa |
| NUCLI/ÀREA: | |
| CARRER/PLAÇA /CAMI: | |
| PARCELA: | |
| POLIGON: | |
| U.T.M. - X: | 465894,19 |
| U.T.M. - Y: | 4396440,8 |
| URBÀ/RÚSTIC: | RÚSTIC |
| PLANOL: | SR03 |
| ESCALA: | 1/5000 |



REF.CADASTRAL:

Identificació de l'element

| | |
|-----------------------|-----------------------------------|
| DENOMINACIÓ | Camí de Ses Alzines de Ca'n Bardí |
| CATEGORIA | Bé Etnològic |
| TIPOLOGIA: | Camí |
| ÚS: | Infraestructura de comunicació |
| CRONOLOGIA: | Indeterminada |
| AUTORIA | |
| ESTIL O ADSCRIPCIÓ | Construcció tradicional |



Descripció de l'element**Camí de Ses Alzines de Ca'n Bardí CODI:****BC54/A**

Camí que inicia al Camí de s'Abocador i que finalitza al Camí de s'Escolta, amb una longitud total de 682 m. Lateralment presenta una delimitació oberta i per paret, sense limitació de pas. Tipològicament es divideix en tres trams:

- 1r (des de l'inici del camí fins al Camí de s'Escolta). Tram amb tipologia de ferradura que presenta una amplada mínima d'1'6 m, amb ferm empedrat i de terra i presència de paret i escalons.
- 2n (ramal del tram 1 fins a les cases de Can Bardí). Tram amb tipologia de ferradura que presenta una amplada mínima d'1'2 m, amb ferm de terra i presència de paret i marges.
- 3r (ramal del tram 1 fins a les cases de Son Mas). Tram amb tipologia de ferradura que presenta una amplada mínima d'1'4 m, amb ferm de terra i presència de marges.

Aquest camí presenta interès excursionista i constructiu, aquest darrer degut a la presència de l'empedrat, paret, escalons i marges.

BIBLIOGRAFIA I FONTS:

CAÑELLAS, N., 1997, 173. ROSSELLÓ, C., 1910. www.airedelaserramallorquina.blogspot.com

Estat de conservació

| | | | | |
|-------------|--------------------------------------|-----------|----------------------|--|
| ENTORN: | <input type="text" value="REGULAR"/> | COBERTES: | <input type="text"/> | El seu estat de conservació és regular en general. |
| VOLUMETRIA: | <input type="text" value="REGULAR"/> | INTERIOR: | <input type="text"/> | |
| ESTRUCTURA: | <input type="text" value="REGULAR"/> | JARDINS: | <input type="text"/> | |
| FAÇANA: | <input type="text"/> | ALTRES: | <input type="text"/> | |

Protecció de l'element

NIVELL DE PROTECCIÓ: **A** USOS PERMESO:

PROTECCIÓ LEGAL ESPECÍFICA:

DIRECTRIUS D'INTERVENCIÓ:

ELEMENTS MÉS DESTACATS A CONSERVAR:

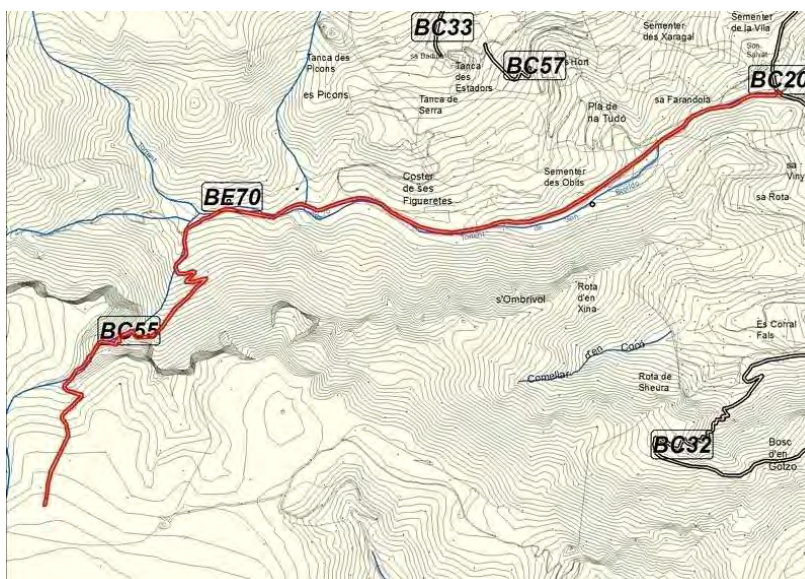
Zona de protecció

Identificació espacial

Camí de La Mola de Son Pacs/ Pas Nou CODI:

BC55/A


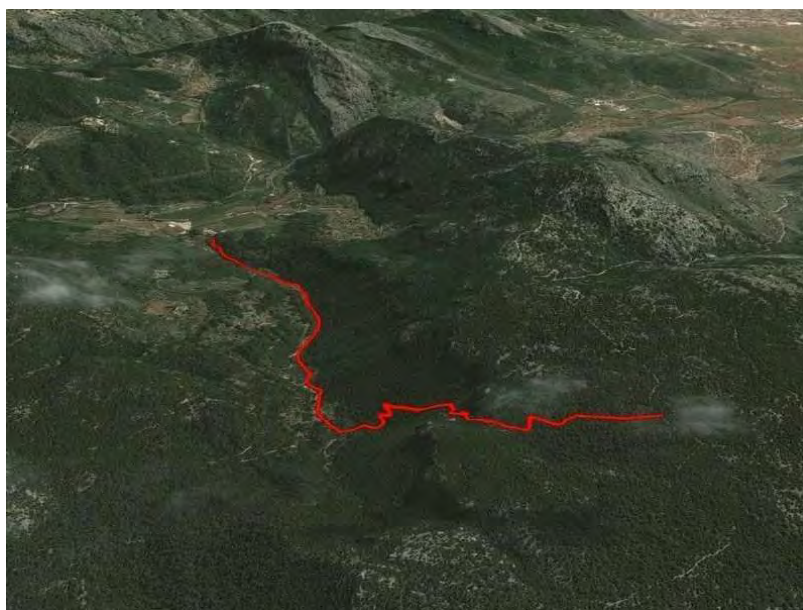
| | |
|------------------------|-------------|
| MUNICIPI: | Valldemossa |
| NUCLI/ÀREA: | |
| CARRER/PLAÇA /CAMÍ: | |
| PARCELA: | |
| POLIGON: | |
| U.T.M. - X: | 466863,76 |
| U.T.M. - Y: | 4393767,43 |
| URBÀ/RÚSTIC: | RÚSTIC |
| PLANOL: | SR06-SR07 |
| ESCALA: | 1/5000 |



REF.CADASTRAL:

Identificació de l'element

| | |
|-----------------------|--------------------------------------|
| DENOMINACIÓ | Camí de La Mola de Son Pacs/ Pas Nou |
| CATEGORIA | Bé Etnològic |
| TIPOLOGIA: | Camí |
| ÚS: | Infraestructura de comunicació |
| CRONOLOGIA: | Indeterminada |
| AUTORIA | |
| ESTIL O ADSCRIPCIÓ | Construcció tradicional |



Descripció de l'element**Camí de La Mola de Son Pacs/ Pas Nou CODI:****BC55/A**

Camí que inicia al camí de Ciutat i que finalitza al pla de sa Mola, amb una longitud total de 2467 m. Presenta senyalització en forma de fites als trams intermedis, i delimitació lateral oberta, per paret i per reixa. El pas hi està limitat per una barrera tancada amb pany prop de l'inici i per un portell tapat a la partió entre Son Brondo i Son Pacs. Tipològicament presenta una divisió en sis trams:

- 1r (des de l'inici del camí fins a una distància de 230 m). Tram amb tipologia de carro que presenta una amplada mínima de 2'7 m, amb ferm d'asfalt i presència de paret i marges.
- 2n (continuació del camí fins prop de la font dels Òbits). Tram amb tipologia de carro que presenta una amplada d'entre 2'2 i 2'9 m., amb ferm de terra i presència d'un pont, clavegueres, escopidors, gual empedrat, paretons i marges.
- 3r (continuació del camí fins a una distància de 223 m). Tram amb tipologia de carro/pista que presenta una amplada mínima de 2'2 m, amb ferm de terra.
- 4t (continuació del camí fins a una distància de 238 m). Tram amb tipologia de ferradura/tirany que presenta una amplada mínima d'1 m, amb ferm de terra.
- 5è (continuació del camí fins a una distància de 375 m). Tram amb tipologia de ferradura que presenta una amplada d'entre 1'1 m i 1'7 m, amb ferm de terra i presència de marges.
- 6è (continuació del camí fins a connectar amb el camí al pla de sa Mola)

Aquest camí presenta interès excursionista i constructiu, aquest darrer degut a la presència d'un pont, clavegueres, escopidor, gual empedrat, paretons i marges.

BIBLIOGRAFIA I FONTS:

HABSBURG-LORENA, L. S., 1999-2003, 131. ROSSELLÓ, C., 1910, 80-81. VALERO, G., 1993, 705.
www.airedelaserramallorquina.blogspot.com

Estat de conservació

| | | | | |
|-------------|--------------------------------------|-----------|----------------------|---|
| ENTORN: | <input type="text" value="REGULAR"/> | COBERTES: | <input type="text"/> | L'estat general de conservació és regular i dolent en alguns trams. |
| VOLUMETRIA: | <input type="text" value="REGULAR"/> | INTERIOR: | <input type="text"/> | |
| ESTRUCTURA: | <input type="text" value="REGULAR"/> | JARDINS: | <input type="text"/> | |
| FAÇANA: | <input type="text"/> | ALTRES: | <input type="text"/> | |

Protecció de l'element

NIVELL DE PROTECCIÓ: **A** **USOS PERMESO**

PROTECCIÓ LEGAL ESPECÍFICA:

DIRECTRIUS D'INTERVENCIÓ: Admissibles: les permeses a l'article 9 de les Normes del Catàleg. Preservació íntegra del bé protegit; únicament s'admetran obres de conservació, consolidació i restauració que no comportin la modificació del traçat, tipus de ferm i delimitacions laterals.

Preferents: restauració i consolidació dels diferents tipus de fermes, dels elements associats i neteja de vegetació invasora.

ELEMENTS MÉS DESTACATS A CONSERVAR:

Zona de protecció

Identificació espacial

Camí al comellar de n'Engravat

CODI:

BC56/A

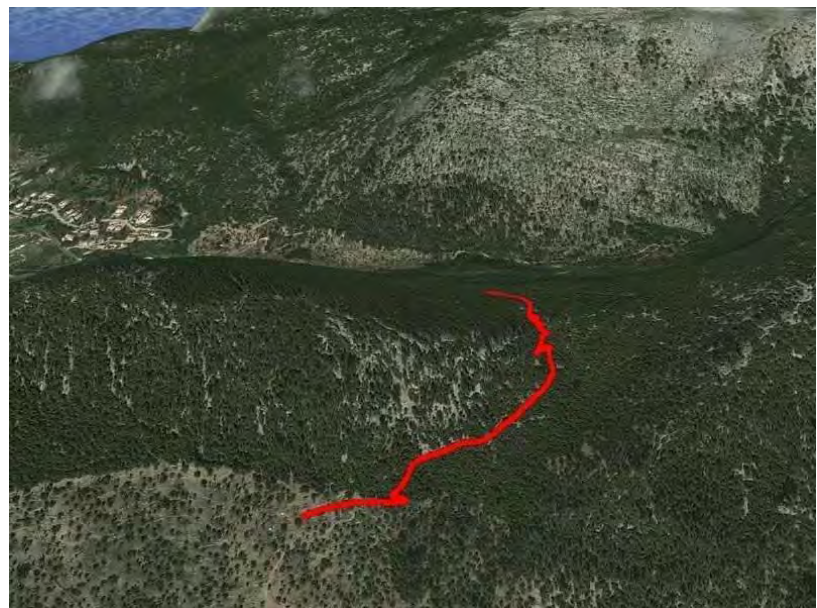
| | |
|------------------------|-------------|
| MUNICIPI: | Valldemossa |
| NUCLI/ÀREA: | |
| CARRER/PLAÇA /CAMI: | |
| PARCELA: | |
| POLIGON: | |
| U.T.M. - X: | 469623,61 |
| U.T.M. - Y: | 4395776,91 |
| URBÀ/RÚSTIC: | RÚSTIC |
| PLANOL: | SR04 |
| ESCALA: | 1/5000 |



REF.CADASTRAL:

Identificació de l'element

| | |
|-----------------------|--------------------------------|
| DENOMINACIÓ | Camí al comellar de n'Engravat |
| CATEGORIA | Bé Etnològic |
| TIPOLOGIA: | Camí |
| ÚS: | Infraestructura de comunicació |
| CRONOLOGIA: | Indeterminada |
| AUTORIA | |
| ESTIL O ADSCRIPCIÓ | Construcció tradicional |



Descripció de l'element**Camí al comellar de n'Engravat** CODI:**BC56/A**

Camí de carro que inicia prop de ses Cuinetes, a la finca de Pastoritx, i que finalitza al camí de sa Moleta de Pastoritx, amb una longitud total de 844 m. Presenta senyalitzacions en forma de fites, sense delimitació lateral ni limitació de pas. L'amplada mínima és de 2'5 m, i el ferm és de terra. Aquest camí presenta interès excursionista i constructiu, aquest darrer degut a la presència d'escopidors i marges. Així i tot, l'inici i el final del camí han estat eixamplats amb cullera i es troba puntualment encimentat.

BIBLIOGRAFIA I FONTS:GORRIAS, A., 2001, 122. www.airesdelaserramallorquina.blogspot.com**Estat de conservació**

| | | | | |
|-------------|--------------------------------------|----------|----------------------|---|
| ENTORN: | <input type="text" value="BO"/> | COBERTES | <input type="text"/> | L'inici i el final del camí han estat eixamplats amb cullera i es troba puntualment encimentat. |
| VOLUMETRIA | <input type="text" value="REGULAR"/> | INTERIOR | <input type="text"/> | |
| ESTRUCTURA: | <input type="text" value="REGULAR"/> | JARDINS: | <input type="text"/> | |
| FAÇANA: | <input type="text"/> | ALTRES: | <input type="text"/> | |

Protecció de l'element

| | | | |
|----------------------|----------|--------------|--------------------------------|
| NIVELL DE PROTECCIÓ: | A | USOS PERMESO | Infraestructura de comunicació |
|----------------------|----------|--------------|--------------------------------|

| | |
|-----------------------------|--|
| PROTECCIÓ LEGAL ESPECÍFICA: | Inclòs al Catàleg del camins del terme de Valldemossa, núm. 8. |
|-----------------------------|--|

| | |
|---------------------------|--|
| DIRECTRIUS D'INTERVENCIÓ: | Admissibles: les permeses a l'article 9 de les Normes del Catàleg. Preservació íntegra del bé protegit; únicament s'admetran obres de conservació, consolidació i restauració que no comportin la modificació del traçat, tipus de ferm i delimitacions laterals. Preferents: restauració i consolidació dels diferents tipus de fermos originals, escopidors i marges. |
|---------------------------|--|

| | |
|-------------------------------------|----------------------|
| ELEMENTS MÉS DESTACATS A CONSERVAR: | Escopidors i marges. |
|-------------------------------------|----------------------|

Zona de protecció

Sense zona de protecció.

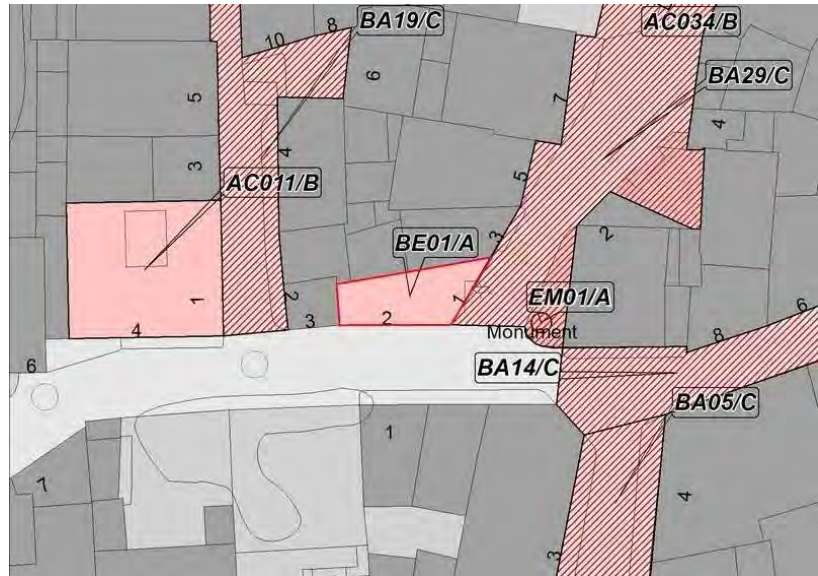
Identificació espacial

Abeurador de la Creu de Dalt

CODI:

BE001/A

| | |
|------------------------|-------------|
| MUNICIPI: | Valldemossa |
| NUCLI/ÀREA: | |
| CARRER/PLAÇA /CAMI: | |
| PARCELA: | |
| POLIGON: | |
| U.T.M. - X: | 467623,46 |
| U.T.M. - Y: | 4395674,55 |
| URBÀ/RÚSTIC: | RÚSTIC |
| PLANOL: | SU03 - SU04 |
| ESCALA: | 1/5000 |



REF.CADASTRAL:

Identificació de l'element

| | |
|-----------------------|-------------------------------|
| DENOMINACIÓ | Abeurador de la Creu de Dalt |
| CATEGORIA | Bé Etnològic |
| TIPOLOGIA: | Rentadors. Font |
| ÚS: | Infraestructura hidràulica |
| CRONOLOGIA: | Indeterminada |
| AUTORIA | |
| ESTIL O ADSCRIPCIÓ | Construcció tradicional |



Descripció de l'element**Abeurador de la Creu de Dalt**

CODI:

BE001/A

Rentadores públiques que s'abasteixen de la font de na Mas. Ocupen la planta baixa d'un edifici de tres plantes, el qual no és objecte d'aquest catàleg. L'espai està configurat amb un pòrtic de dos arcs sobre pilar central a l'extrem llarg i un arc al curt, on hi ha integrada una pica. Els pilars són de pedra viva, mentre que el dovellat és de marès. A l'interior hi ha la surgència de l'aigua procedent de la font de na Mas, que aboca en una pica quadrangular de pedra. Al centre de l'espai, una pica rectangular, amb vores inclinades, adequades a l'ús original de l'espai.

BIBLIOGRAFIA I FONTS:**Estat de conservació**

ENTORN:

BO

COBERTES

BO

VOLUMETRIA

BO

INTERIOR

BO

ESTRUCTURA:

BO

JARDINS:

FAÇANA:

BO

ALTRES:

Protecció de l'element

NIVELL DE PROTECCIÓ:

A

USOS PERMESO

Element que no admet cap ús dels urbanísticament regulats

PROTECCIÓ LEGAL ESPECÍFICA:

Sense protecció legal específica.

DIRECTRIUS D'INTERVENCIÓ:

Admissibles: les permeses a l'article 9 de les Normes. Preservació íntegra del bé protegit; únicament s'admetran obres de conservació i restauració que no comportin la modificació en la seva estructura, distribució i acabats.

Preferents: mantenir l'espai i les piques netes, lliures de vegetació. L'edifici en el que es troben les rentadores no està subjecte al catàleg, emperò, qualsevol intervenció serà tendent a mantenir les característiques constructives i els acabats actualment diferenciats entre el bé catalogat i la resta de l'edifici.

ELEMENTS MÉS DESTACATS A CONSERVAR:

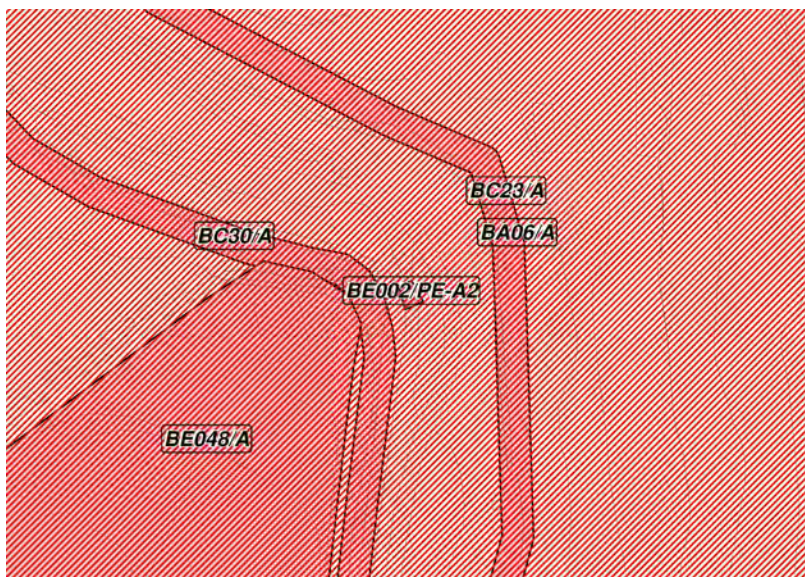
Piques, interior, exterior i surgència.

Zona de protecció

Sense zona de protecció.

Identificació espacial**Abeurador i rentadors de Son Moragues**CODI: **BE002/PE-A2**

| | |
|------------------------|-------------|
| MUNICIPI: | Valldemossa |
| NUCLI/ÀREA: | |
| CARRER/PLAÇA /CAMI: | |
| PARCELA: | |
| POLIGON: | |
| U.T.M. - X: | 466743,95 |
| U.T.M. - Y: | 4396276,88 |
| URBÀ/RUSTIC: | RÚSTIC |
| PLANOL: | SR03 |
| ESCALA: | 1/5000 |



REF.CADASTRAL:

Identificació de l'element

| | |
|-----------------------|---------------------------------------|
| DENOMINACIÓ | Abeurador i rentadors de Son Moragues |
| CATEGORIA | Bé Etnològic |
| TIPOLOGIA: | Abeurador i rentador |
| ÚS: | Infraestructura hidràulica |
| CRONOLOGIA: | Segles XVIII-XIX |
| AUTORIA | |
| ESTIL O ADSCRIPCIÓ | Construcció tradicional |



Descripció de l'element**Abeurador i rentadors de Son Moragues**CODI: **BE002/PE-A2**

Representatiu exemple d'instal·lacions tradicionals per a diversos aprofitaments de l'aigua de la font de Son Moragues (BE61/A). La síquia porta l'aigua a un abeurador pels animals; una pica rectangular de pedra, disposada de forma paral·lela al marge. Una pedra plana incrustada en la paret exterior de la pica serveix de pujador per poder omplir els recipients amb l'aigua que cau directament de la canal.

Des de l'abeurador, l'aigua passa cap a la pica dels rentadors, situada just al costat. Llavors una canalització condueix l'aigua a l'exterior del recinte. Els rentadors i l'espai que els envolta estan coberts per un porxo. Aquest és d'una vessant de teula arab amb teulons ecolzats sobre el marge i, a la part baixa, sobre una jàcera aguantada per tres pilars i una pilastra. Els esmentats soports són de secció (en planta) quadrada i estan fets amb pedres ben escairades. Parteixen de dalt d'un mur de pedra en verd de devers 1 m. dalt. Al terra, vorejant les piques, es dispoa una línia de lloses de pedra.

BIBLIOGRAFIA I FONTS:

TRIAS MERCANT, 1994, 140-144.

Estat de conservació

ENTORN:

BO

COBERTES

VOLUMETRIA

BO

INTERIOR

ESTRUCTURA:

BO

JARDINS:

FAÇANA:

ALTRES:

Protecció de l'element

NIVELL DE PROTECCIÓ:

PE-A2

USOS PERMESO

Element que no admet cap ús dels urbanísticament regulats

PROTECCIÓ LEGAL
ESPECÍFICA:

Element inclòs al Catàleg de Béns Immobles del BIC Lloc Històric Possessions de l'Axiduc, clau: 006.

DIRECTRIUS
D'INTERVENCIÓ:

Admissibles: les previstes en el Pla Especial.

Preferents: mantenir aïllat, sense adossar-hi cap element de nova construcció.

ELEMENTS MÉS
DESTACATS A
CONSERVAR:

Conjunt d'instal·lacions i de la construcció.

Zona de protecció

Sense zona de protecció.

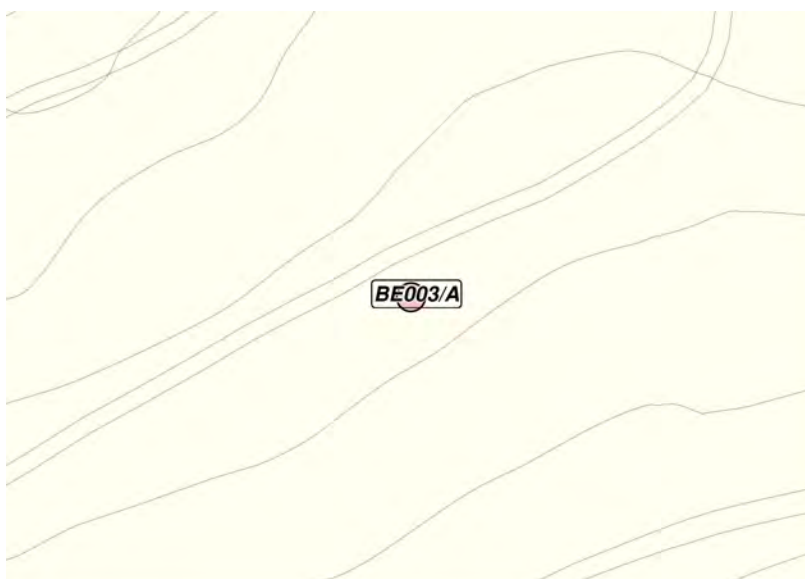
Identificació espacial

Forn de calç La Font Figuera

CODI:

BE003/A

| | |
|------------------------|-------------|
| MUNICIPI: | Valldemossa |
| NUCLI/ÀREA: | |
| CARRER/PLAÇA /CAMI: | |
| PARCELA: | |
| POLIGON: | |
| U.T.M. - X: | 463077,8 |
| U.T.M. - Y: | 4393845,26 |
| URBÀ/RUSTIC: | RÚSTIC |
| PLANOL: | SR05 |
| ESCALA: | 1/5000 |



REF.CADASTRAL:

Identificació de l'element

| | |
|-----------------------|------------------------------|
| DENOMINACIÓ | Forn de calç_La Font Figuera |
| CATEGORIA | Bé Etnològic |
| TIPOLOGIA: | Forn de calç |
| ÚS: | Sense ús |
| CRONOLOGIA: | Indeterminada |
| AUTORIA | |
| ESTIL O ADSCRIPCIÓ | Construcció tradicional |



Descripció de l'element

Forn de calç La Font Figuera CODI:

BE003/A

Forn de calç que només conserva part del cintell. L'olla està plena de fullaca i de les pedres caigudes del mateix cintell.

BIBLIOGRAFIA I
FONTS:

Estat de conservació

| | | | |
|-------------|--------------------------------------|----------|----------------------|
| ENTORN: | <input type="text" value="REGULAR"/> | COBERTES | <input type="text"/> |
| VOLUMETRIA | <input type="text" value="REGULAR"/> | INTERIOR | <input type="text"/> |
| ESTRUCTURA: | <input type="text" value="REGULAR"/> | JARDINS: | <input type="text"/> |
| FAÇANA: | <input type="text"/> | ALTRES: | <input type="text"/> |

Protecció de l'element

NIVELL DE PROTECCIÓ: **A** USOS PERMESO

PROTECCIÓ LEGAL ESPECÍFICA:

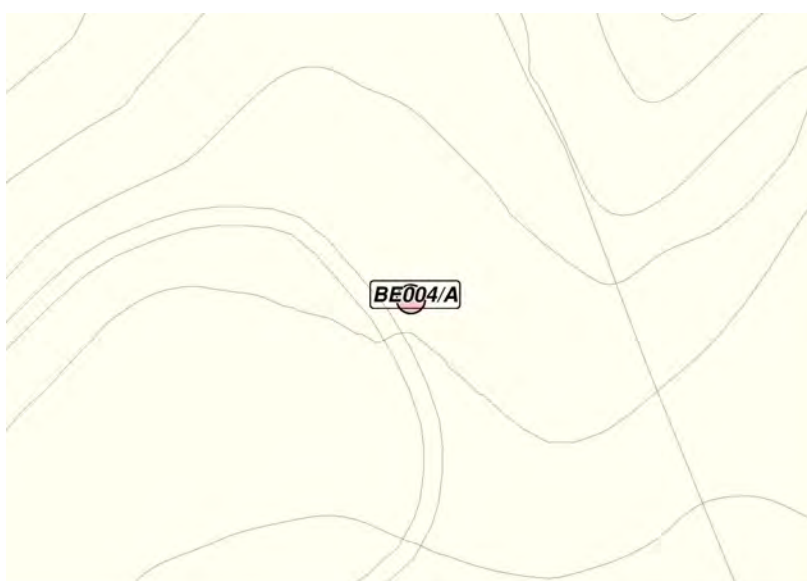
DIRECTRIUS D'INTERVENCIÓ:

ELEMENTS MÉS DESTACATS A CONSERVAR:

Zona de protecció

Identificació espacial Ranxo de carboner_La Font Figuera I CODI: **BE004/A**

| | |
|------------------------|-------------|
| MUNICIPI: | Valldemossa |
| NUCLI/ÀREA: | |
| CARRER/PLAÇA /CAMI: | |
| PARCELA: | |
| POLIGON: | |
| U.T.M. - X: | 463146,49 |
| U.T.M. - Y: | 4393949,07 |
| URBÀ/RUSTIC: | RÚSTIC |
| PLANOL: | SR05-SR06 |
| ESCALA: | 1/5000 |


 REF.CADASTRAL:
Identificació de l'element

| | |
|-----------------------|-------------------------------------|
| DENOMINACIÓ | Ranxo de carboner_La Font Figuera I |
| CATEGORIA | Bé Etnològic |
| TIPOLOGIA: | Sitges i barraques |
| ÚS: | Sense ús |
| CRONOLOGIA: | Indeterminada |
| AUTORIA | |
| ESTIL O ADSCRIPCIÓ | Construcció tradicional |



Descripció de l'element**Ranxo de carboner La Font Figuera I CODI:****BE004/A**

Ranxo de carboner format per una sitja i dues barraques. Les barraques conserven les parets de paret seca fins a l'alçada d'un metre, aproximadament. El rotllo de la sitja manté el seu traçat.

BIBLIOGRAFIA I
FONTS:

Estat de conservació

| | | | |
|-------------|--------------------------------------|----------|----------------------|
| ENTORN: | <input type="text" value="REGULAR"/> | COBERTES | <input type="text"/> |
| VOLUMETRIA | <input type="text" value="REGULAR"/> | INTERIOR | <input type="text"/> |
| ESTRUCTURA: | <input type="text" value="REGULAR"/> | JARDINS: | <input type="text"/> |
| FAÇANA: | <input type="text"/> | ALTRES: | <input type="text"/> |

Protecció de l'element

NIVELL DE PROTECCIÓ: **A** USOS PERMESO

PROTECCIÓ LEGAL ESPECÍFICA:

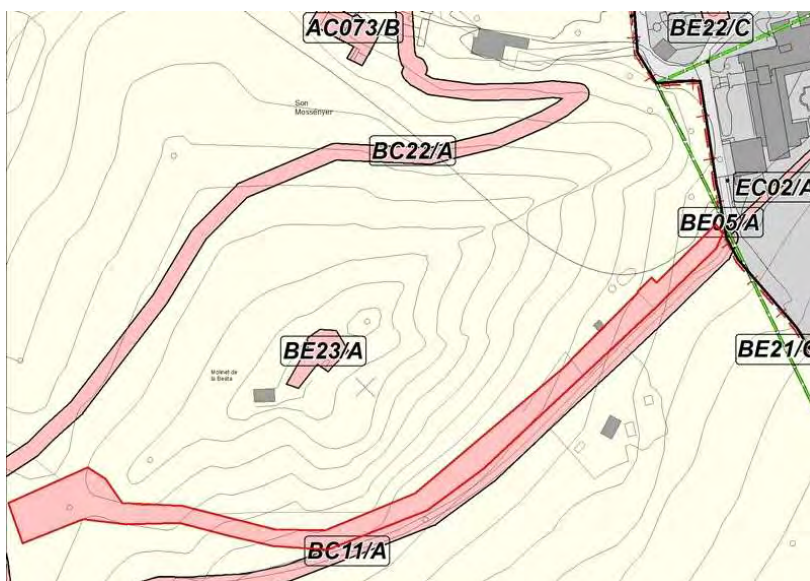
DIRECTRIUS D'INTERVENCIÓ:

ELEMENTS MÉS DESTACATS A CONSERVAR:

Zona de protecció

Identificació espacial **Aljub de Cartoxia /Aljub de na Llambies** CODI: **BE005/A**

| | |
|------------------------|-------------|
| MUNICIPI: | Valldemossa |
| NUCLI/ÀREA: | |
| CARRER/PLAÇA /CAMI: | |
| PARCELA: | 26 |
| POLIGON: | 2 |
| U.T.M. - X: | 467305,28 |
| U.T.M. - Y: | 4395387,46 |
| URBÀ/RÚSTIC: | RÚSTIC |
| PLANOL: | SR03-SR04 |
| ESCALA: | 1/5000 |



REF.CADASTRAL: 07063A00200026

Identificació de l'element

| | |
|-----------------------|--|
| DENOMINACIÓ | Aljub de Cartoxia /Aljub de na Llambies |
| CATEGORIA | Bé Etnològic |
| TIPOLOGIA: | Aljub |
| ÚS: | Infraestructura hidràulica |
| CRONOLOGIA: | 1778-1783 |
| AUTORIA | Cartoxia |
| ESTIL O ADSCRIPCIÓ | Construcció tradicional |



Descripció de l'element**Aljub de Cartoxia /Aljub de na Llambies CODI:****BE005/A**

Aljub de 20 metres de llarg i uns 7 metres d'ample. Està format per quatre grans murs atalussats de pedra verda, amb cantoneres escairades. La coberta presenta voltes de canó successives per a cobrir tota la llargària dels murs. Es tracta d'un exemplar poc freqüent per la seva morfologia i per les seves considerables dimensions.

Fou construït als peus de Sa Comuna de Valldemossa arrel d'una ordenació dels pares visitadors de Cartoxia en 1768 per a recollir i emmagatzemar l'aigua de la font de Na Llambies, que es troba just al costat i que arribava a l'aljub mitjançant una síquia. Aquesta encara es conserva i seguia fins l'aljub per un pontet de pedra avui esbucats. L'aljub s'acabà en 1773 com indica una notícia de l'arxiu monacal sobre la col·locació del grifó.

La gran capacitat de l'aljub indica clarament la necessitat de gran quantitat d'aigua que tenien els monjos en la zona, explicable per l'existència de la teulera annexa, que aprovionà de teules i rajoles la gran ampliació del monestir feta en època barroca. Per aquesta raó els monjos l'anomenaven també aljub "de sa teulera".

L'any 1845 arrel de la desamortització, la venda i divisió del monestir, l'aljub quedà reservat per a us comú de tots els compradors, junt als conductes per on es rep i distribueix l'aigua de na Llambies que aproviona el conjunt de Cartoxia. Dites conduccions arriben encara al conjunt monumental mitjançant una síquia que arriba a la tafona de Son Mossènyer; edifici de planta rectangular, construït de paret en verd i cobert de teulada a una vessant. L'ingrés està situat en el costat cur, mitjançant un arc rebaixat; al costat, un finestró. El més interessant és la façana lateral que s'aixeca davant el camí, que és atalussada en tota la planta baixa, al llarg de la qual s'obren cinc finestres en expandit i un ingrés allindanat. A la planta superior, retranquejada, és una ampliació moderna.

El sobrant de l'aigua, era conduït per la mateixa canal mitjançant un arc rampant elevat en forma d'aqüeducte (Fitxa EC02) adossat. La síquia fou entubada en època contemporània i es mantingué en funcionament fins la segona meitat del segle XX, quan progressivament es degradà del conjunt. Els grans crulls que presenta l'aljub i la falta de manteniment de les conduccions provocaren la situació d'abandonament actual, malgrat avui pareix que hi ha cert interès en la seva reparació.

L'aljub, síquia i aqüeducte tenen la màxima protecció (A). L'edifici de l'antiga tafona, actualment habitatge, té protecció parcial (B)

BIBLIOGRAFIA I FONTS:

HABSURG, L. S: 1991, VIII, 89; VALERO ET ALII: 1999, 131-132; BAUÇÀ DE MIRABÒ, C: (2008), 271

Estat de conservació

| | | | | |
|-------------|---------|-----------|---------|--|
| ENTORN: | REGULAR | COBERTES: | REGULAR | Cal consolidar l'aljub, eliminar la vegetació circumdant i restaurar les infraestructures hidràuliques associades. |
| VOLUMETRIA: | REGULAR | INTERIOR: | DOLENT | |
| ESTRUCTURA: | DOLENT | JARDINS: | | |
| FAÇANA: | REGULAR | ALTRES: | | |

Protecció de l'element

NIVELL DE PROTECCIÓ: **A** USOS PERMESO: Infraestructura hidràulica

PROTECCIÓ LEGAL ESPECÍFICA: Sense protecció legal específica.

DIRECTRIUS D'INTERVENCIÓ: Admissibles: les permeses a l'article 9 de les Normes (pel que fa a l'aljub, síquia i aqüeducte), i les permeses a l'article 10 de les Normes (pel que fa a l'edifici de la tafona).

Preferents: és urgent la consolidació de l'element i l'eliminació de la vegetació adossada a l'aljub que en pot comprometre l'estructura. Així com restaurar el pontet que l'unia amb na Llambies, la síquia i l'aqüeducte cap a Cartoxia. Qualsevol intervenció en l'edifici de la tafona, serà tendent a eliminar els emmarcats grocs de les finestres i recuperar així el caràcter original. Mantenir la distribució de buits en façanes.

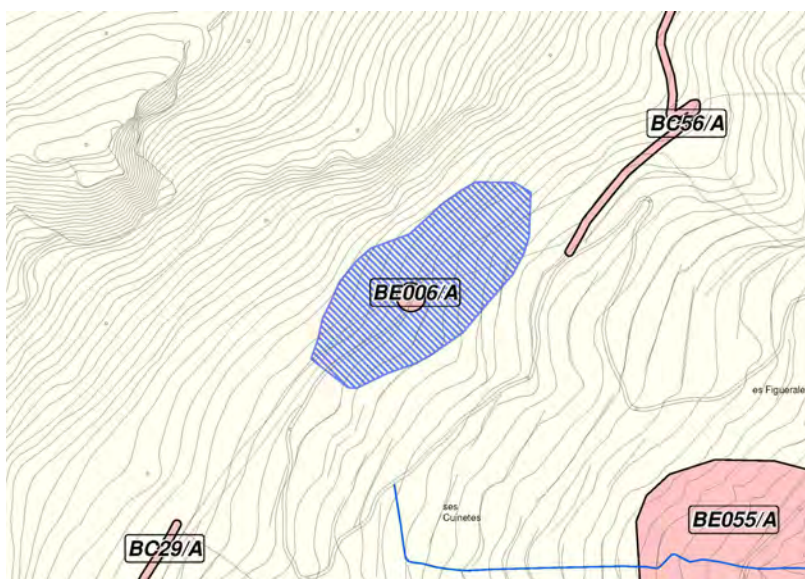
ELEMENTS MÉS DESTACATS A CONSERVAR: Arc de conducció d'aigua. Síquia. Talús. Finestres.

Zona de protecció

Sense zona de protecció.

Identificació espacial **Pou de neu de Pastoritx-inferior** CODI: **BE006/A**

| | |
|------------------------|-------------|
| MUNICIPI: | Valldemossa |
| NUCLI/ÀREA: | |
| CARRER/PLAÇA /CAMI: | |
| PARCELA: | 145 |
| POLIGON: | 3 |
| U.T.M. - X: | 469437,89 |
| U.T.M. - Y: | 4395442,06 |
| URBÀ/RÚSTIC: | RÚSTIC |
| PLANOL: | SR04 |
| ESCALA: | 1/5000 |



REF.CADASTRAL: 07063A00300145

Identificació de l'element

| | |
|-----------------------|----------------------------------|
| DENOMINACIÓ | Pou de neu de Pastoritx-inferior |
| CATEGORIA | Bé Etnològic |
| TIPOLOGIA: | Casa de neu |
| ÚS: | En desús |
| CRONOLOGIA: | |
| AUTORIA | |
| ESTIL O ADSCRIPCIÓ | Construcció tradicional |



Descripció de l'element**Pou de neu de Pastoritx-inferior** CODI:**BE006/A**

Casa de neu situada en el vessant SE de sa moleta de Pastoritx, a 540 metres d'altitud i arran del camí. Es tracta d'un pou petit, amida 9 m de llargària, 4,70 m d'amplada i 3,10 m de profunditat. Tenia la coberta rasa, segurament de càrritx. Un dels extrems del pou es va enderrocar per construir-hi el que sembla una entrada pel bestiar. D'aquesta manera el recinte s'empraria com a tanca. De tota manera no sembla que aquesta reutilització sigui recent, la qual cosa ens indicaria que fa molts d'anys que en el pou no s'hi emmagatzema neu.

BIBLIOGRAFIA I FONTS:**Estat de conservació**

ENTORN:

BO

COBERTES

VOLUMETRIA

DOLENT

INTERIOR

ESTRUCTURA:

DOLENT

JARDINS:

FAÇANA:

ALTRES:

Protecció de l'elementNIVELL DE PROTECCIÓ: **A**

USOS PERMESO

Element que no admet cap ús dels urbanísticament regulats

PROTECCIÓ LEGAL ESPECÍFICA:

Sense protecció legal específica.

DIRECTRIUS D'INTERVENCIÓ:

Admissibles: les permeses a l'article 9 de les Normes.

Preferents: mantenir net de fullaca i de vegetació invasora. Serà preferent la consolidació de les estructures existents per evitar-ne el major deteriorament.

ELEMENTS MÉS DESTACATS A CONSERVAR:

Sense elements associats.

Zona de protecció

Sense zona de protecció.

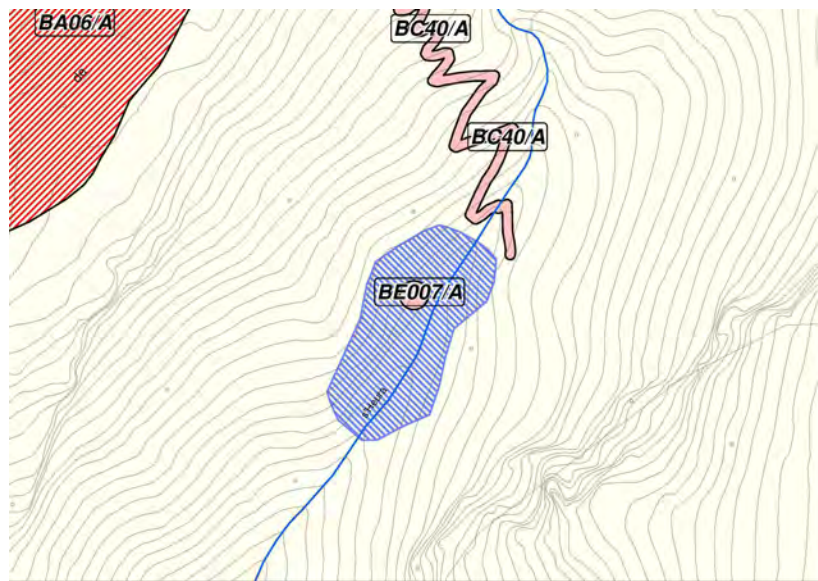
Identificació espacial

Casa de neu de Pastoritx-superior

CODI:

BE007/A

| | |
|------------------------|-------------|
| MUNICIPI: | Valldemossa |
| NUCLI/ÀREA: | |
| CARRER/PLAÇA /CAMI: | |
| PARCELA: | 145 |
| POLIGON: | 3 |
| U.T.M. - X: | 470736,66 |
| U.T.M. - Y: | 4396952,09 |
| URBÀ/RÚSTIC: | RÚSTIC |
| PLANOL: | SR02 |
| ESCALA: | 1/5000 |



REF.CADASTRAL: 07063A00300145

Identificació de l'element

| | |
|-----------------------|-----------------------------------|
| DENOMINACIÓ | Casa de neu de Pastoritx-superior |
| CATEGORIA | Bé Etnològic |
| TIPOLOGIA: | Casa de neu |
| ÚS: | Sense ús |
| CRONOLOGIA: | Indeterminada |
| AUTORIA | |
| ESTIL O ADSCRIPCIÓ | Construcció tradicional |



Descripció de l'element

Casa de neu de Pastoritx-superior CODI:

BE007/A

La casa de neu Superior de Pastoritx està situat a 825 m d'altura, i es troba mig esbucacat. Estava delimitat per amples parets de pedra per tres dels seus costats i es tancava amb la roca natural al quart. Amida 14,3 m de llargària, 4,7 m d'amplària i 4,4 m de profunditat. L'interior està invaït per vegetació i algunes alzines.

BIBLIOGRAFIA I
FONTS:

Estat de conservació

| | | | |
|-------------|--------|----------|--------|
| ENTORN: | BO | COBERTES | DOLENT |
| VOLUMETRIA | DOLENT | INTERIOR | DOLENT |
| ESTRUCTURA: | DOLENT | JARDINS: | |
| FAÇANA: | DOLENT | ALTRES: | |

Protecció de l'element

NIVELL DE PROTECCIÓ: **A** USOS PERMESO Element que no admet cap ús dels urbanísticament regulats

PROTECCIÓ LEGAL
ESPECÍFICA: Sense protecció legal específica.

DIRECTRIUS
D'INTERVENCIÓ: Admissibles: les permeses a l'article 9 de les Normes.
Preferents: mantenir net de fullaca i de vegetació invasora. Serà preferent la consolidació de les estructures existents per evitar-ne el major deteriorament.

ELEMENTS MÉS
DESTACATS A
CONSERVAR: Sense elements associats.

Zona de protecció

Sense zona de protecció.

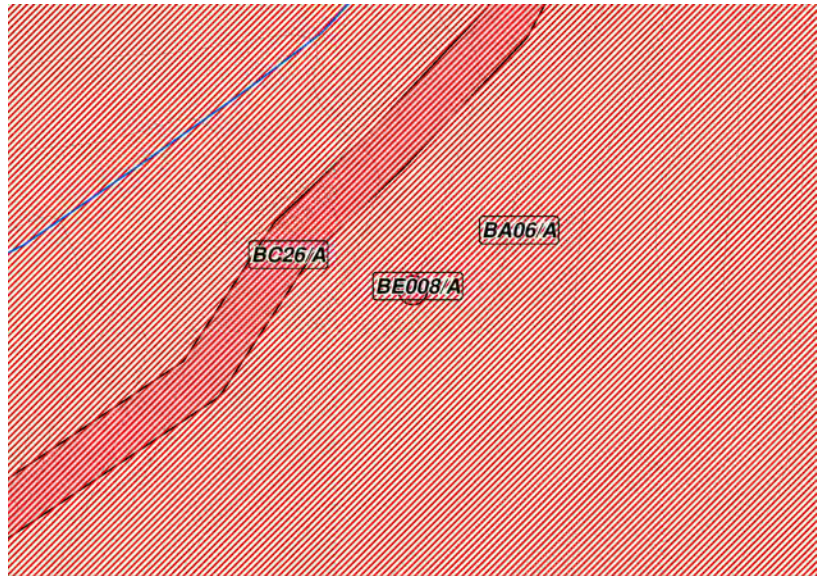
Identificació espacial

Ranxo de carboner-Son Moragues

CODI:

BE008/A

| | |
|------------------------|-------------|
| MUNICIPI: | Valldemossa |
| NUCLI/ÀREA: | |
| CARRER/PLAÇA /CAMI: | |
| PARCELA: | 8 |
| POLIGON: | 3 |
| U.T.M. - X: | 470023,61 |
| U.T.M. - Y: | 4397169,86 |
| URBÀ/RÚSTIC: | RÚSTIC |
| PLANOL: | SR02 |
| ESCALA: | 1/5000 |



REF.CADASTRAL: 07063A00300008

Identificació de l'element

| | |
|-----------------------|--------------------------------|
| DENOMINACIÓ | Ranxo de carboner-Son Moragues |
| CATEGORIA | Bé Etnològic |
| TIPOLOGIA: | Sitja i forn |
| ÚS: | En desús |
| CRONOLOGIA: | Indeterminada |
| AUTORIA | |
| ESTIL O ADSCRIPCIÓ | Construcció tradicional |



Descripció de l'element

Ranxo de carboner-Son Moragues CODI:

BE008/A

Rotllo de sitja, habilitat en un terreny en pendent, de manera que el cercle empedrat no és complet. Prop del rotllo, un forn tot construït de pedra en sec.

BIBLIOGRAFIA I
FONTS:

Estat de conservació

| | | | |
|-------------|--------------------------------------|----------|----------------------|
| ENTORN: | <input type="text" value="BO"/> | COBERTES | <input type="text"/> |
| VOLUMETRIA | <input type="text" value="BO"/> | INTERIOR | <input type="text"/> |
| ESTRUCTURA: | <input type="text" value="REGULAR"/> | JARDINS: | <input type="text"/> |
| FAÇANA: | <input type="text"/> | ALTRES: | <input type="text"/> |

Protecció de l'element

NIVELL DE PROTECCIÓ: **A** USOS PERMESO

PROTECCIÓ LEGAL ESPECÍFICA:

DIRECTRIUS D'INTERVENCIÓ:

ELEMENTS MÉS DESTACATS A CONSERVAR:

Zona de protecció

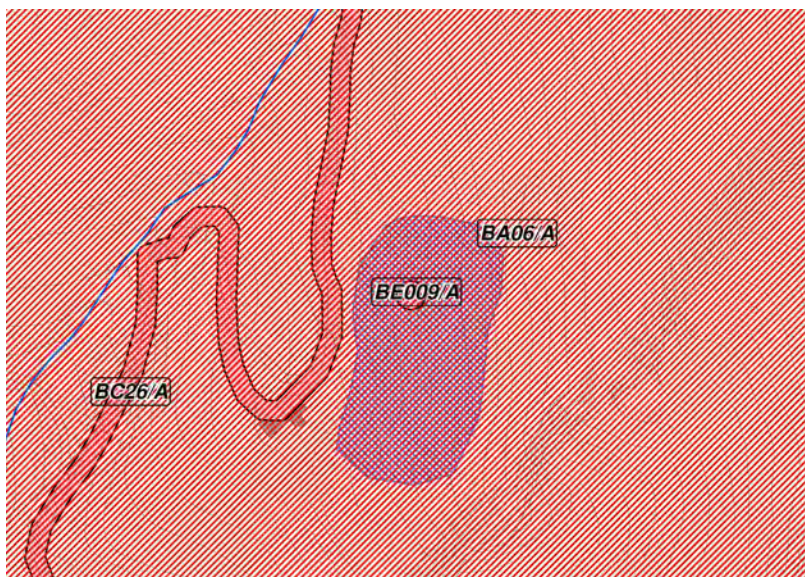
Identificació espacial

Casa de neu de Son Moragues

CODI:

BE009/A

| | |
|------------------------|-------------|
| MUNICIPI: | Valldemossa |
| NUCLI/ÀREA: | |
| CARRER/PLAÇA /CAMI: | |
| PARCELA: | 8 |
| POLIGON: | 3 |
| U.T.M. - X: | 470390,49 |
| U.T.M. - Y: | 4397552,59 |
| URBÀ/RÚSTIC: | RÚSTIC |
| PLANOL: | SR02 |
| ESCALA: | 1/5000 |



REF.CADASTRAL: 07063A00300008

Identificació de l'element

| | |
|-----------------------|-----------------------------|
| DENOMINACIÓ | Casa de neu de Son Moragues |
| CATEGORIA | Bé Etnològic |
| TIPOLOGIA: | Casa de neu |
| ÚS: | En desús |
| CRONOLOGIA: | Documentada al Segle XVII |
| AUTORIA | |
| ESTIL O ADSCRIPCIÓ | Construcció tradicional |



Descripció de l'element**Casa de neu de Son Moragues** CODI:**BE009/A**

La casa de neu de Son Moragues, també dita de la coma dels Cairats, és de grans dimensions. Presenta un perímetre de paret que sobresurt del sòl un màxim de 2m, i marca la forma dels aiguavessos de la coberta, ara esbucada. El portal d'entrada està al lateral estret, a llevant, que encara conserva els brancals i les restes de la llinda, tots de pedra escairada. En els laterals llargs es conserven les traces de quatre bombarderes o finestrons, dues per costat, per llançar la neu a l'interior del dipòsit. A l'interior hi ha crescut alzines.

Les dimensions aproximades del clot són de 16 m de llargària, 6'90 m d'amplària i 4 m de profunditat.

El dipòsit està documentat el 12 de juliol de 1636, en la resposat del batle reial al lloctinent general del Regne. A les hores era propietat de Mateu Moragues. En el segle XVIII encara hi ha referències a l'ús de magatzem de neu.

BIBLIOGRAFIA I FONTS:

VALERO, 1999, 70-71. HABSBURG, 1955, 56.

Estat de conservació

| | | | | |
|-------------|-------------------------------------|-----------|-------------------------------------|--|
| ENTORN: | <input type="text" value="BO"/> | COBERTES: | <input type="text" value="DOLENT"/> | |
| VOLUMETRIA: | <input type="text" value="DOLENT"/> | INTERIOR: | <input type="text" value="DOLENT"/> | |
| ESTRUCTURA: | <input type="text" value="DOLENT"/> | JARDINS: | <input type="text"/> | |
| FAÇANA: | <input type="text" value="DOLENT"/> | ALTRES: | <input type="text"/> | |

Protecció de l'element

NIVELL DE PROTECCIÓ: **A** USOS PERMESO

PROTECCIÓ LEGAL ESPECÍFICA:

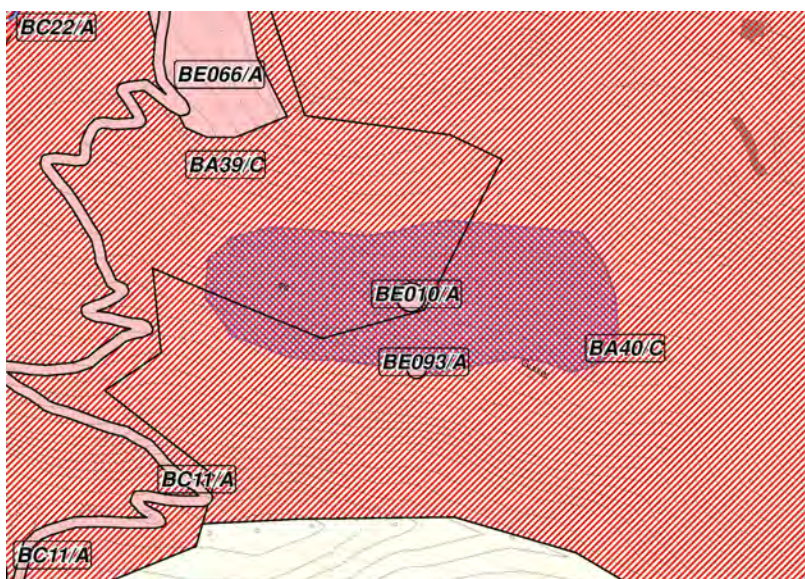
DIRECTRIUS D'INTERVENCIÓ:

ELEMENTS MÉS DESTACATS A CONSERVAR:

Zona de protecció

Identificació espacial Casa de neu dels Cartoixans CODI: **BE010/A**


| | |
|------------------------|-------------|
| MUNICIPI: | Valldemossa |
| NUCLI/ÀREA: | |
| CARRER/PLAÇA /CAMI: | |
| PARCELA: | 100 |
| POLIGON: | 2 |
| U.T.M. - X: | 467278,68 |
| U.T.M. - Y: | 4395082,56 |
| URBÀ/RÚSTIC: | RÚSTIC |
| PLANOL: | SR04 |
| ESCALA: | 1/5000 |



REF.CADASTRAL: 07063A00200100

Identificació de l'element

| | |
|-----------------------|-----------------------------|
| DENOMINACIÓ | Casa de neu dels Cartoixans |
| CATEGORIA | Bé Etnològic |
| TIPOLOGIA: | Pou de neu |
| ÚS: | En desús |
| CRONOLOGIA: | Finals del Segle XVII |
| AUTORIA | Cartoixa |
| ESTIL O ADSCRIPCIÓ | Construcció tradicional |



Descripció de l'element

Casa de neu dels Cartoixans CODI:

BE010/A

Casa de neu de planta ovalada, més estret al fons del clot, de manera que les parets de pedra perimetrals es van aixemplant a mesura que s'acosten a la superfície. L'olla presenta una estructura completa; en canvi, el cintell ha perdut part de la seva volumetria original.

La casa de sa neu fou construïda devers l'any 1686, en el lloc conegut com sa Rota d'en Guix. La producció de neu en el s XVIII fou notable.

BIBLIOGRAFIA I
FONTS:

Estat de conservació

| | | | |
|-------------|--------------------------------------|----------|---------------------------------|
| ENTORN: | <input type="text" value="BO"/> | COBERTES | <input type="text"/> |
| VOLUMETRIA | <input type="text" value="REGULAR"/> | INTERIOR | <input type="text" value="BO"/> |
| ESTRUCTURA: | <input type="text" value="BO"/> | JARDINS: | <input type="text"/> |
| FAÇANA: | <input type="text"/> | ALTRES: | <input type="text"/> |

Protecció de l'element

NIVELL DE PROTECCIÓ: **A** USOS PERMESO

PROTECCIÓ LEGAL
ESPECÍFICA:

DIRECTRIUS
D'INTERVENCIÓ:

ELEMENTS MÉS
DESTACATS A
CONSERVAR:

Zona de protecció

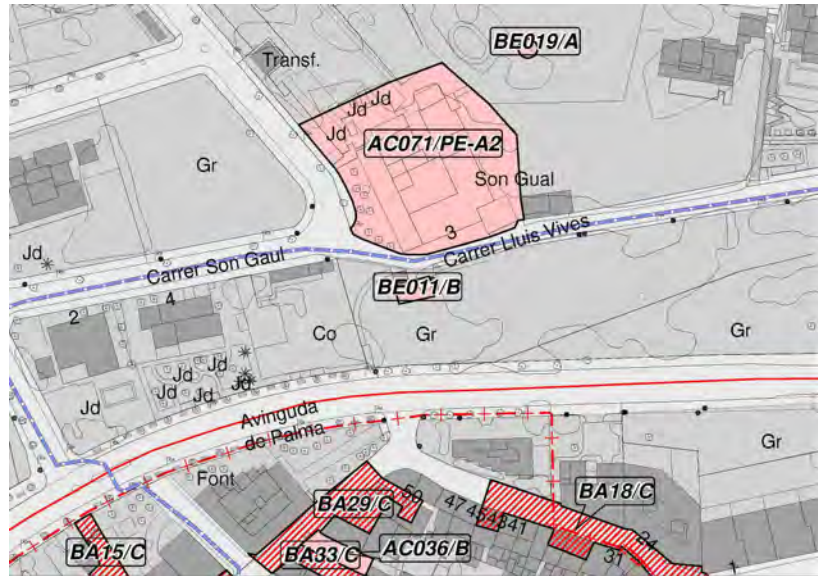
Identificació espacial

Caseta del delme de Son Gual

CODI:

BE011/B

| | |
|------------------------|-------------|
| MUNICIPI: | Valldemossa |
| NUCLI/ÀREA: | |
| CARRER/PLAÇA /CAMI: | |
| PARCELA: | |
| POLIGON: | |
| U.T.M. - X: | 467738,37 |
| U.T.M. - Y: | 4395874,49 |
| URBÀ/RUSTIC: | URBÀ |
| PLANOL: | SU02 |
| ESCALA: | 1/1000 |



REF.CADASTRAL: 07063A00209008

Identificació de l'element

| | |
|-----------------------|------------------------------|
| DENOMINACIÓ | Caseta del delme de Son Gual |
| CATEGORIA | Bé Etnològic |
| TIPOLOGIA: | Caseta |
| ÚS: | En desús |
| CRONOLOGIA: | Indeterminada |
| AUTORIA | |
| ESTIL O ADSCRIPCIÓ | Construcció tradicional |



Descripció de l'element**Caseta del delme de Son Gual** CODI:**BE011/B**

Caseta construïda de paret en verd amb cantoneres de marès i portal de llinda. La coberta és de pedreny avoltada. L'interior està envaït de vegetació. Està adossada a una païssa, i al costat de la rampa escalonada i empedrada que puja a les cases de Son Gual.

BIBLIOGRAFIA I
FONTS:

Estat de conservació

ENTORN: COBERTES:

VOLUMETRIA: INTERIOR:

ESTRUCTURA: JARDINS:

FAÇANA: ALTRES:

Protecció de l'element

NIVELL DE PROTECCIÓ: **B** USOS PERMESO:

PROTECCIÓ LEGAL
ESPECÍFICA:

DIRECTRIUS
D'INTERVENCIÓ:

ELEMENTS MÉS
DESTACATS A
CONSERVAR:

Zona de protecció

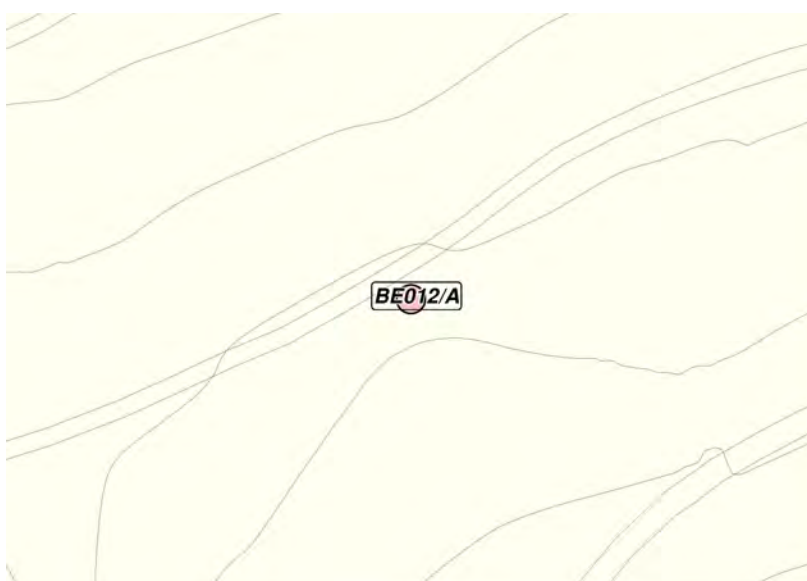
Identificació espacial

Ranxo de carboner_Font Figuera II

CODI:

BE012/A


| | |
|------------------------|-------------|
| MUNICIPI: | VALLDEMOSSA |
| NUCLI/ÀREA: | |
| CARRER/PLAÇA /CAMI: | |
| PARCELA: | 9015 |
| POLIGON: | 1 |
| U.T.M. - X: | 463063,08 |
| U.T.M. - Y: | 4393738,2 |
| URBÀ/RUSTIC: | RÚSTIC |
| PLANOL: | SR05 |
| ESCALA: | 1/5000 |



REF.CADASTRAL: 07063A00109015

Identificació de l'element

| | |
|-----------------------|-----------------------------------|
| DENOMINACIÓ | Ranxo de carboner_Font Figuera II |
| CATEGORIA | Bé Etnològic |
| TIPOLOGIA: | Sitges i barraca |
| ÚS: | Sense ús |
| CRONOLOGIA: | Indeterminada |
| AUTORIA | |
| ESTIL O ADSCRIPCIÓ | Construcció tradicional |



Descripció de l'element **Ranxo de carboner Font Figuera II** CODI: **BE012/A**

Ranxo de carboner format per una barraca i un rotlló de sitja, que està al llit d'una torrentera. Es conserven les parets perimetrals de la barraca, de poc més d'un metre d'alçada.

BIBLIOGRAFIA I FONTS:

Estat de conservació

| | | | |
|-------------|--------------------------------------|-----------|--------------------------------|
| ENTORN: | <input type="text" value="REGULAR"/> | COBERTES: | <input type="text" value="-"/> |
| VOLUMETRIA: | <input type="text" value="DOLENT"/> | INTERIOR: | <input type="text" value="-"/> |
| ESTRUCTURA: | <input type="text" value="DOLENT"/> | JARDINS: | <input type="text"/> |
| FAÇANA: | <input type="text" value="-"/> | ALTRES: | <input type="text"/> |

Protecció de l'element

NIVELL DE PROTECCIÓ: **A** USOS PERMESO: Sociocultural

PROTECCIÓ LEGAL ESPECÍFICA: Sense protecció legal específica.

DIRECTRIUS D'INTERVENCIÓ: Admissibles: les permeses a l'article 9 de les Normes
Preferents: conservació i manteniment dels voltants nets de vegetació.

ELEMENTS MÉS DESTACATS A CONSERVAR: Sense elements associats.

Zona de protecció

Sense zona de protecció.

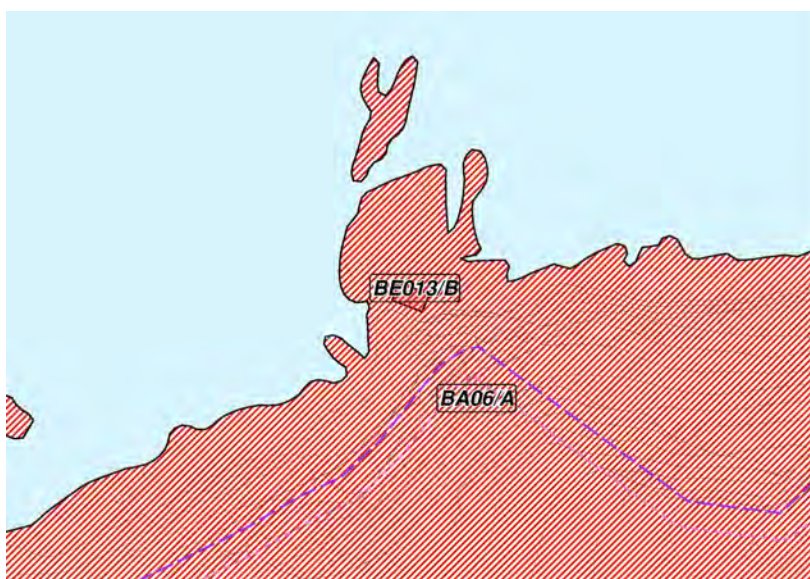
Identificació espacial

Escar de la Cova

CODI:

BE013/B

| | |
|------------------------|-------------|
| MUNICIPI: | Valldemossa |
| NUCLI/ÀREA: | |
| CARRER/PLAÇA /CAMI: | |
| PARCELA: | 116 |
| POLIGON: | 1 |
| U.T.M. - X: | 462239,74 |
| U.T.M. - Y: | 4394850,81 |
| URBÀ/RÚSTIC: | RÚSTIC |
| PLANOL: | SR05 |
| ESCALA: | 1/5000 |



REF.CADASTRAL: 07063A00100116

Identificació de l'element

| | |
|-----------------------|----------------------------|
| DENOMINACIÓ | Escar de la Cova |
| CATEGORIA | Bé Etnològic |
| TIPOLOGIA: | Escar |
| ÚS: | Escar |
| CRONOLOGIA: | Indeterminada |
| AUTORIA | |
| ESTIL O ADSCRIPCIÓ | Construcció tradicional |



Descripció de l'element

Escar de la Cova CODI:

BE013/B

Petita construcció, aixecada al recer de la roca natural. Formada per tres parets: completa la del costat llarg, semioberta la del costat curt i completament oberta la de l'altre costat curt, que s'obre a la mar. Està construïda amb el pedreny dels voltants, en filades de pedres amb morter. La coberta és una estructura de fusta i canyes. L'accés a l'escar es produeix a través d'un rampa volada, de fusta, que recolza sobre la roca. És també la rampa per a la barca. Al costat lateral, també hi ha un pas volat, de fusta, sobre dos pedrissos, que permeten l'accés a l'escar.

BIBLIOGRAFIA I FONTS:**Estat de conservació**

| | | | |
|-------------|---------------------------------|----------|----------------------|
| ENTORN: | <input type="text" value="BO"/> | COBERTES | <input type="text"/> |
| VOLUMETRIA | <input type="text" value="BO"/> | INTERIOR | <input type="text"/> |
| ESTRUCTURA: | <input type="text" value="BO"/> | JARDINS: | <input type="text"/> |
| FAÇANA: | <input type="text"/> | ALTRES: | <input type="text"/> |

Protecció de l'element

NIVELL DE PROTECCIÓ: **B** USOS PERMESO

PROTECCIÓ LEGAL ESPECÍFICA:

DIRECTRIUS D'INTERVENCIÓ:

ELEMENTS MÉS DESTACATS A CONSERVAR:

Zona de protecció

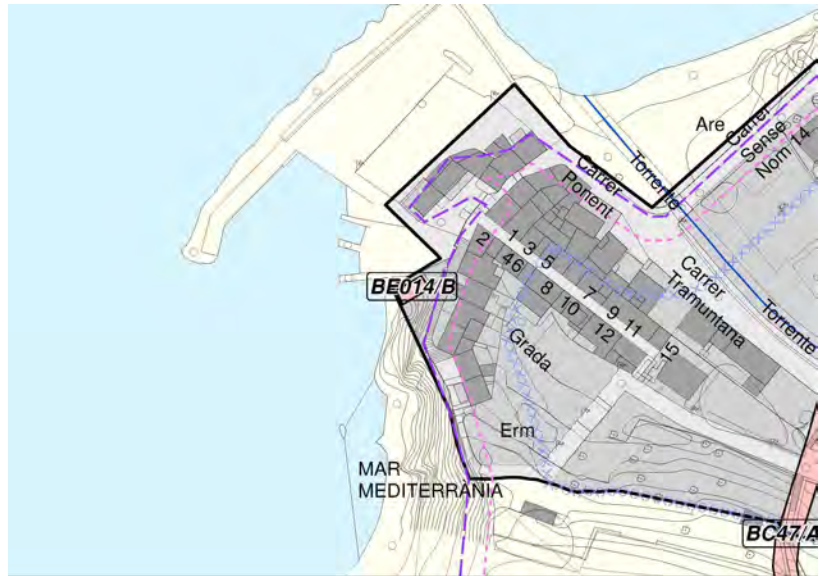
Identificació espacial

Escars de Sa Marina

CODI:

BE014/B

| | |
|------------------------|-------------|
| MUNICIPI: | Valldemossa |
| NUCLI/ÀREA: | |
| CARRER/PLAÇA /CAMI: | |
| PARCELA: | 1 |
| POLIGON: | 165 |
| U.T.M. - X: | 464648,05 |
| U.T.M. - Y: | 4396522,19 |
| URBÀ/RUSTIC: | URBÀ |
| PLANOL: | SU06 |
| ESCALA: | 1/1000 |



REF.CADASTRAL: 07063A00100165

Identificació de l'element

| | |
|-----------------------|----------------------------|
| DENOMINACIÓ | Escars de Sa Marina |
| CATEGORIA | Bé Etnològic |
| TIPOLOGIA: | Escar |
| ÚS: | Escar |
| CRONOLOGIA: | Indeterminada |
| AUTORIA | |
| ESTIL O ADSCRIPCIÓ | Construcció tradicional |



Descripció de l'element

Escars de Sa Marina CODI:

BE014/B

Escar construït de paredat en verd, de dues plantes i coberta de teulada a una vessant. L'escar propiament dit és només la planta inferior: amb trespol en forta pendent. A sobre, una caseta.

BIBLIOGRAFIA I
FONTS:

Estat de conservació

| | | | | |
|-------------|--------------------------------------|-----------|--------------------------------------|--|
| ENTORN: | <input type="text" value="BO"/> | COBERTES: | <input type="text" value="REGULAR"/> | El forjat interior presenta problemes estructurals, per la qual cosa està apuntalat. |
| VOLUMETRIA: | <input type="text" value="BO"/> | INTERIOR: | <input type="text" value="REGULAR"/> | |
| ESTRUCTURA: | <input type="text" value="REGULAR"/> | JARDINS: | <input type="text"/> | |
| FAÇANA: | <input type="text" value="BO"/> | ALTRES: | <input type="text"/> | |

Protecció de l'element

NIVELL DE PROTECCIÓ: **B** USOS PERMESO

PROTECCIÓ LEGAL ESPECÍFICA:

DIRECTRIUS D'INTERVENCIÓ:

ELEMENTS MÉS DESTACATS A CONSERVAR:

Zona de protecció

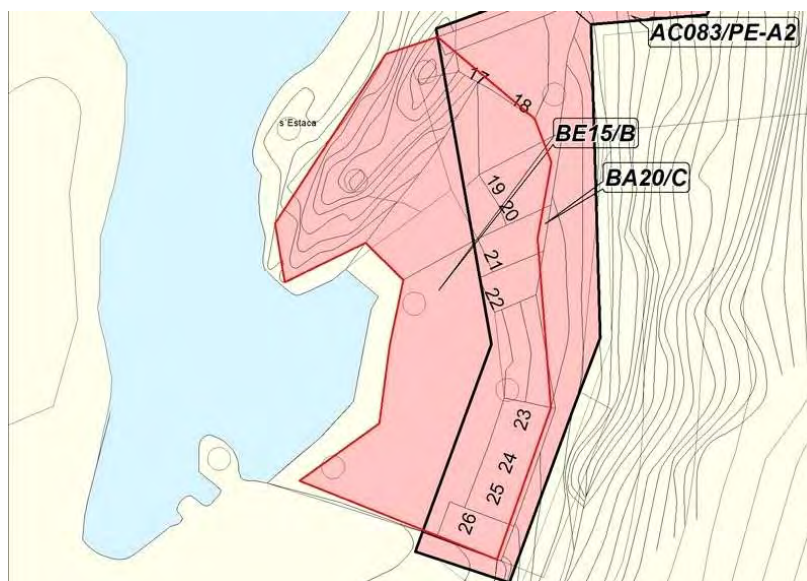
Identificació espacial

Escars de S'Estaca

CODI:

BE015/B

| | |
|------------------------|-------------|
| MUNICIPI: | Valldemossa |
| NUCLI/ÀREA: | |
| CARRER/PLAÇA /CAMI: | |
| PARCELA: | 3 |
| POLIGON: | 1 |
| U.T.M. - X: | 466098,9 |
| U.T.M. - Y: | 4398471,46 |
| URBÀ/RÚSTIC: | RÚSTIC |
| PLANOL: | SU05 |
| ESCALA: | 1/5000 |



REF.CADASTRAL: 07063A00100003 7063A00109012

Identificació de l'element

| | |
|-----------------------|----------------------------|
| DENOMINACIÓ | Escars de S'Estaca |
| CATEGORIA | Bé Etnològic |
| TIPOLOGIA: | Conjunt d'escars |
| ÚS: | Escar |
| CRONOLOGIA: | Datables al Segle XIX |
| AUTORIA | |
| ESTIL O ADSCRIPCIÓ | Construcció tradicional |



Descripció de l'element

Escars de S'Estaca CODI:

BE015/B

Conjunt de deu escars, aixecats al peu de la muntanya, en una terrassa artificial. Tots presenten semblants característiques constructives: parets laterals de pedra amb morter i coberta en volta rebaixada i reforçada amb ciment. El costat curt està completament obert per tal de donar accés a la barca. En alguns escars, hi ha llinda de fusta com a reforç estructural. Davant els escars, una rampa també artificial, muntada damunt les pedres del terreny i encimentada; en alguns trams, hi ha les vies i travesseres de fusta per a les maniobres d'entrada i sortida de les barques.

BIBLIOGRAFIA I FONTS:

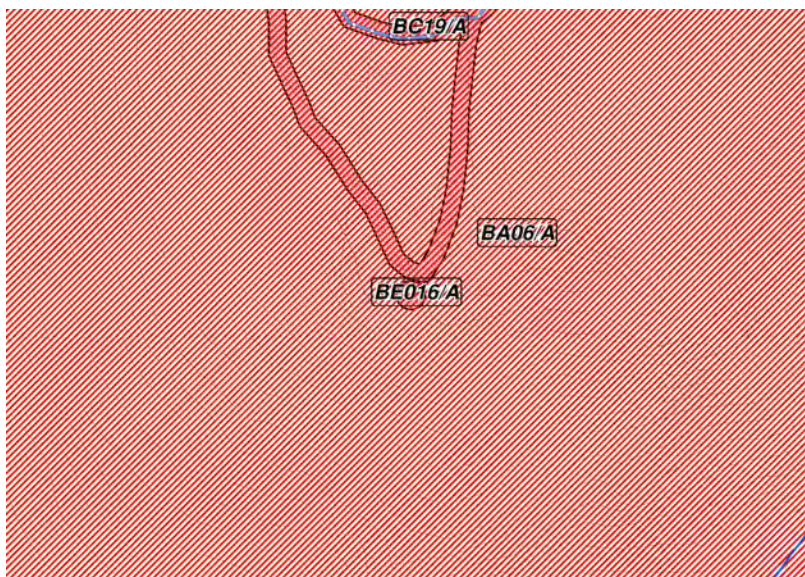
Estat de conservació

| | | | | |
|-------------|---------------------------------|-----------|---------------------------------|--|
| ENTORN: | <input type="text" value="BO"/> | COBERTES: | <input type="text" value="BO"/> | |
| VOLUMETRIA: | <input type="text" value="BO"/> | INTERIOR: | <input type="text" value="BO"/> | |
| ESTRUCTURA: | <input type="text" value="BO"/> | JARDINS: | <input type="text"/> | |
| FAÇANA: | <input type="text" value="BO"/> | ALTRES: | <input type="text"/> | |

Protecció de l'elementNIVELL DE PROTECCIÓ: **B** USOS PERMESO PROTECCIÓ LEGAL ESPECÍFICA: DIRECTRIUS D'INTERVENCIÓ: ELEMENTS MÉS DESTACATS A CONSERVAR: **Zona de protecció**

Identificació espacial Cova de l'ermità Guillem CODI: **BE016/A**


| | |
|------------------------|-------------|
| MUNICIPI: | Valldemossa |
| NUCLI/ÀREA: | |
| CARRER/PLAÇA /CAMI: | |
| PARCELA: | 8 |
| POLIGON: | 3 |
| U.T.M. - X: | 467766,92 |
| U.T.M. - Y: | 4397348,01 |
| URBÀ/RUSTIC: | RÚSTIC |
| PLANOL: | SR02 |
| ESCALA: | 1/5000 |



REF.CADASTRAL: 07063A00300008

Identificació de l'element

| | |
|-----------------------|--------------------------|
| DENOMINACIÓ | Cova de l'ermità Guillem |
| CATEGORIA | Bé Etnològic |
| TIPOLOGIA: | Cova |
| ÚS: | Devocional/Sociocultural |
| CRONOLOGIA: | Datable al segle XVII |
| AUTORIA | |
| ESTIL O ADSCRIPCIÓ | |



Descripció de l'element**Cova de l'ermità Guillem CODI:****BE016/A**

Cova a la que es va dotar d'un tancat de paret seca de 20 m. de llarg per 17 m. d'ampla. Al fons del recinte i tenim l'entrada i abans a la nostra esquerra hi trobam les restes d'una capelleta, avui pràcticament desapareguda. A l'interior de la cova hi ha les restes d'un pou i un petit altar. Dins la cova hi ha quatre degotissos, amb un pou i piquetes per a l'aprofitament de l'aigua. El sistema s'articula amb canals i piquetes practicades a les parets de la cova, que recullen l'aigua procedent d'infiltracions que filtren a través de degotissos –estalactites-. Més al fons, separades per murs interiors, hi ha estances destinades a habitacions.

La cova de l'Ermità Guillem, era coneguda abans també com l'ermita de Son Moragues, nom amb la que la designa l'Arxiduc. L'ermità Guillem de Sant Pau, visquè molts d'anys en aquesta cova i morí com a persona santa a l'any 1635 a l'Hospital General, llevors el ermitants de la Trinitat conservaren el seu crani a l'ermita de la Trinitat a Valldemossa. Aquesta cova també fou habitada per altres ermitans no tan coneguts, com fou Antoni de Sant Pau Ferrer, natural d'Alaró i que morí el 1693, autor de l'obra Mallorca Eremítica.

BIBLIOGRAFIA I FONTS:

VALERO, 199, 62-63.

Estat de conservació

ENTORN:

BO

COBERTES

VOLUMETRIA

BO

INTERIOR

ESTRUCTURA:

BO

JARDINS:

FAÇANA:

ALTRES:

Protecció de l'elementNIVELL DE PROTECCIÓ: **A**

USOS PERMESO

Element que no admet cap ús dels urbanísticament regulats

PROTECCIÓ LEGAL ESPECÍFICA:

Element inclòs al BIC Lloc Històric de les possessions de l'Arxiduc Lluís Salvador.

DIRECTRIUS D'INTERVENCIÓ:

Admissibles: les permeses a l'article 9 de les Normes

Preferents: manteniment i conservació.

ELEMENTS MÉS DESTACATS A CONSERVAR:

Piques. Pou. Canaletes.

Zona de protecció

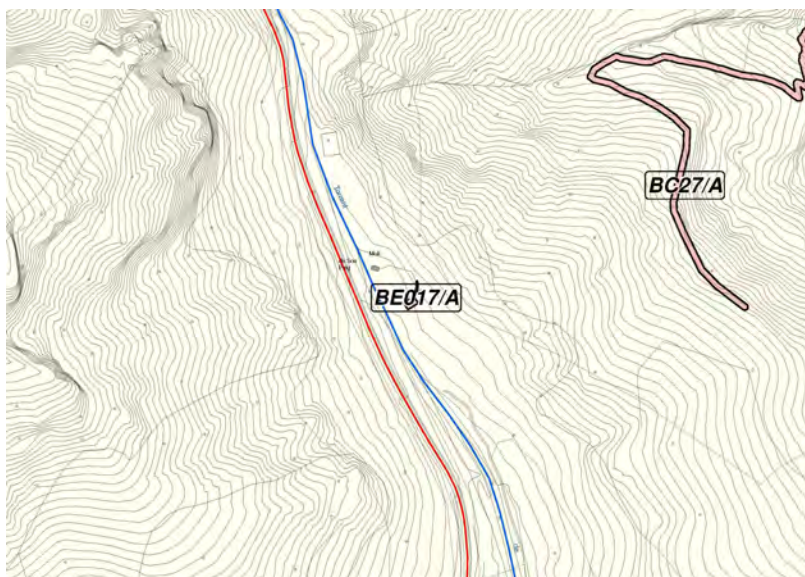
Sense zona de protecció.

Identificació espacial

Molí d'aigua de s'Estret CODI:

BE017/A

| | |
|------------------------|-------------|
| MUNICIPI: | Valldemossa |
| NUCLI/ÀREA: | |
| CARRER/PLAÇA /CAMI: | |
| PARCELA: | 146 |
| POLIGON: | 3 |
| U.T.M. - X: | 468889,3 |
| U.T.M. - Y: | 4393378,7 |
| URBÀ/RÚSTIC: | RÚSTIC |
| PLANOL: | SR07 |
| ESCALA: | 1/5000 |



REF.CADASTRAL: 07063A00300146

Identificació de l'element

| | |
|-----------------------|------------------------------------|
| DENOMINACIÓ | Molí d'aigua de s'Estret |
| CATEGORIA | Bé Etnològic |
| TIPOLOGIA: | Molí d'aigua |
| ÚS: | En desús |
| CRONOLOGIA: | Datable entre els segles XVIII-XIX |
| AUTORIA | |
| ESTIL O ADSCRIPCIÓ | Construcció tradicional |



Descripció de l'element**Molí d'aigua de s'Estret** CODI:**BE017/A**

Molí d'aigua de rodo horitzontal. S'abastia de l'aigua que era canalitzada a través d'una canal d'uns 16 m de llargària. El cup, de planta quadrangular i estructura de paredat en verd, té una alçada aproximada de 10 m i un diàmetre de 1'50 m. El molí està dins un nínxol de 19 dovelles. El molí desgüassa directament al torrent.

Adossat hi ha unes cases, de dues plantes i dues habitacions, tot en estat ruïnós.

BIBLIOGRAFIA I FONTS: GARCIA & OLIVER, 1986, 42. CARBONERO, 1992, 143.

Estat de conservació

| | | | | |
|-------------|--------------------------------------|-----------|-------------------------------------|--|
| ENTORN: | <input type="text" value="REGULAR"/> | COBERTES: | <input type="text" value="DOLENT"/> | |
| VOLUMETRIA: | <input type="text" value="REGULAR"/> | INTERIOR: | <input type="text" value="DOLENT"/> | |
| ESTRUCTURA: | <input type="text" value="DOLENT"/> | JARDINS: | <input type="text"/> | |
| FAÇANA: | <input type="text" value="DOLENT"/> | ALTRES: | <input type="text"/> | |

Protecció de l'element

NIVELL DE PROTECCIÓ: **A** USOS PERMESO: Infraestructura hidràulica

PROTECCIÓ LEGAL ESPECÍFICA: Element inclòs a la Carta Arqueològica, reg. Núm. 50_02.

DIRECTRIUS D'INTERVENCIÓ: Admissibles: les permeses a l'article 9 de les Normes
Preferents: mantenir net de vegetació. És urgent la restauració de les cases, ara en estat ruïnós.

ELEMENTS MÉS DESTACATS A CONSERVAR: Canal. Elements associats al funcionament del molí.

Zona de protecció

Sense zona de protecció.

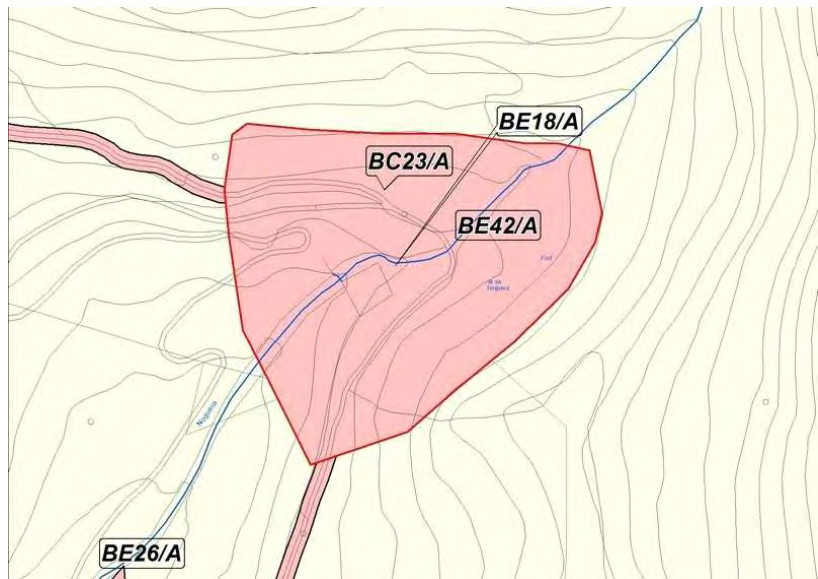
Identificació espacial

Marges de sa Font de sa Noguera

CODI:

BE018/A

| | |
|------------------------|-------------|
| MUNICIPI: | Valldemossa |
| NUCLI/ÀREA: | |
| CARRER/PLAÇA /CAMI: | |
| PARCELA: | 163 |
| POLIGON: | 3 |
| U.T.M. - X: | 466652,64 |
| U.T.M. - Y: | 4396920,25 |
| URBÀ/RÚSTIC: | RÚSTIC |
| PLANOL: | SR01-SR03 |
| ESCALA: | 1/5000 |



REF.CADASTRAL: 07063A00300163

Identificació de l'element

| | |
|-----------------------|---------------------------------|
| DENOMINACIÓ | Marges de sa Font de sa Noguera |
| CATEGORIA | Bé Etnològic |
| TIPOLOGIA: | Àrea marjada |
| ÚS: | Agrícola ramader |
| CRONOLOGIA: | Indeterminada |
| AUTORIA | |
| ESTIL O ADSCRIPCIÓ | Construcció tradicional |



Descripció de l'element**Marges de sa Font de sa Noguera**

CODI:

BE018/A

Camp abandonat d'olivar i garrovers que ha estat cobert de garriga, amb pinar i certes espècies endèmiques, tals com alacantins, aritja de muntanya, eixorba-rates blanc, estepa joana i romani de muntanya. Els marges d'aquest sector es caracteritzen per una disposició paral·lela continua amb traçats curvilinis. Compten amb una amplària superior als 5 m i una alçada d'aproximadament 3,5 m. Des del punt de vista constructiu es tracta de marges amb un paredat adobat o molt adobat, i coronament amb filada de dalt o mixta. Entre els elements constructius associats al mur destaquen les capinyes, els ressalts i els braons, aquests darrers amb una amplària d'aproximadament mig metre. Així mateix, destaca la presència de troncs a la part més baixa del sector. Els sistemes d'accés al llarg del camp marjat és molt divers, amb camins de carro i ferradura, escales laterals integrades al mur, escalons volats i una rampa frontal empedrada. Per la zona passa una canaleta que condueix l'aigua des d'una font de mina fins a un safareig i d'aquest fins a les cases. És de senyalar la desviació del torrent per un dels laterals, amb pontets i la presència de trams albellonats.

BIBLIOGRAFIA I FONTS:**Estat de conservació**

ENTORN:

BO

COBERTES

VOLUMETRIA

BO

INTERIOR

ESTRUCTURA:

BO

JARDINS:

FAÇANA:

ALTRES:

Protecció de l'elementNIVELL DE PROTECCIÓ: **A**

USOS PERMESO

Agrícola ramader

PROTECCIÓ LEGAL
ESPECÍFICA:

Inclòs al Catàleg i anàlisi dels camps marjats del terme de Valldemossa: sector 21. Element inclòs al BIC Lloc Històric de les possessions de l'Arxiduc Lluís Salvador.

DIRECTRIUS
D'INTERVENCIÓ:

Admissibles: les permeses a l'article 9 de les Normes

Preferents: conservació i manteniment dels marges, nets de vegetació.

ELEMENTS MÉS
DESTACATS A
CONSERVAR:

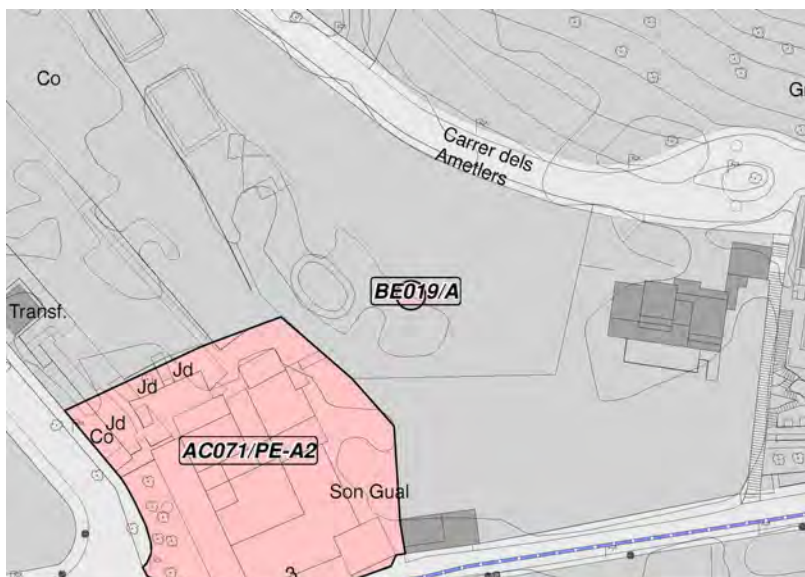
Braó. Font de mina. Safareig. Canaletes. Torrent canalitzat amb ponts.

Zona de protecció

Sense zona de protecció.

Identificació espacial **Molí d'aigua de Son Viscos (I)** CODI: **BE019/A**

| | |
|------------------------|-------------|
| MUNICIPI: | Valldemossa |
| NUCLI/ÀREA: | |
| CARRER/PLAÇA /CAMI: | |
| PARCELA: | |
| POLIGON: | |
| U.T.M. - X: | 467767,98 |
| U.T.M. - Y: | 4395937,47 |
| URBÀ/RÚSTIC: | RÚSTIC |
| PLANOL: | SU02 - SU03 |
| ESCALA: | 1/5000 |



REF.CADASTRAL: 7861206DD69765

Identificació de l'element

| | |
|-----------------------|--------------------------------|
| DENOMINACIÓ | Molí d'aigua de Son Viscos (I) |
| CATEGORIA | Bé Etnològic |
| TIPOLOGIA: | Molí d'aigua |
| ÚS: | En desús |
| CRONOLOGIA: | Indeterminada |
| AUTORIA | |
| ESTIL O ADSCRIPCIÓ | Construcció tradicional |



Descripció de l'element**Molí d'aigua de Son Viscos (I)** CODI:**BE019/A**

Molí de roda horitzontal. La síquia fa 15 m de longitud i 1'84 d'amplada. La torre és de planta quadrada, de 7'5 m d'altura. La casa està en estat ruïnós, però a l'interior conserva les rodes, el nínxol i el cacau. Adossat, hi ha un aljub.

BIBLIOGRAFIA I
FONTS:

Estat de conservació

| | | | | |
|-------------|--------------------------------------|----------|----------------------|---|
| ENTORN: | <input type="text" value="BO"/> | COBERTES | <input type="text"/> | Part de la síquia ha estat restaurada recentment. |
| VOLUMETRIA | <input type="text" value="REGULAR"/> | INTERIOR | <input type="text"/> | |
| ESTRUCTURA: | <input type="text" value="DOLENT"/> | JARDINS: | <input type="text"/> | |
| FAÇANA: | <input type="text"/> | ALTRES: | <input type="text"/> | |

Protecció de l'element

NIVELL DE PROTECCIÓ: **A** USOS PERMESO

PROTECCIÓ LEGAL
ESPECÍFICA:

DIRECTRIUS
D'INTERVENCIÓ:

ELEMENTS MÉS
DESTACATS A
CONSERVAR:

Zona de protecció

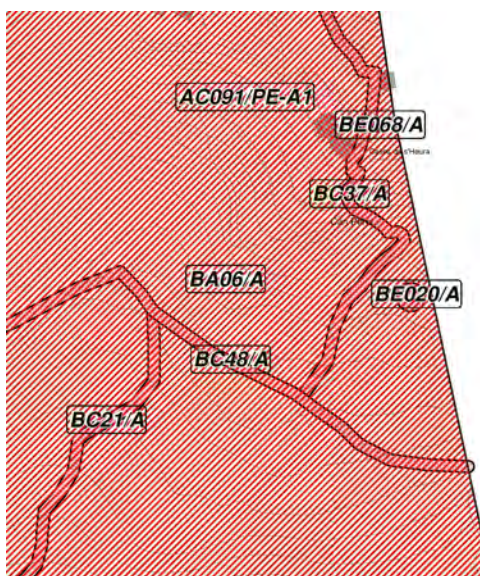
Identificació espacial

Cova del Beat Ramon

CODI:

BE020/A

| | |
|------------------------|-------------|
| MUNICIPI: | Valldemossa |
| NUCLI/ÀREA: | |
| CARRER/PLAÇA /CAMI: | |
| PARCELA: | 2 |
| POLIGON: | 3 |
| U.T.M. - X: | 467456,59 |
| U.T.M. - Y: | 4398525,99 |
| URBÀ/RÚSTIC: | RÚSTIC |
| PLANOL: | SR02 |
| ESCALA: | 1/5000 |



REF.CADASTRAL: 07063A00300002

Identificació de l'element

| | |
|-----------------------|------------------------------|
| DENOMINACIÓ | Cova del Beat Ramon |
| CATEGORIA | Bé Etnològic |
| TIPOLOGIA: | Cova |
| ÚS: | Devocional/Sociocultural |
| CRONOLOGIA: | Documentada en el segle XVII |
| AUTORIA | |
| ESTIL O ADSCRIPCIÓ | |



Descripció de l'element

Cova del Beat Ramon CODI:

BE020/A

La cova mesura uns 5 x 3 metres de superfície i uns 2,5 d'altura. És una balma de roca, que es va tancar al seu front amb una paret de pedra a la que es va habilitar una entrada i un finestró. Al fons hi ha un baix relleu esculpit el 1627 on es veu al Beat oferint les seves obres a la mare de Déu. A la dreta d'aquest baix relleu hi ha els restes d'un degotís.
A damunt la cova, l'Arxiduc hi va fer aixecar una creu de fusta de 30 palms.

BIBLIOGRAFIA I FONTS:

CAÑELLAS, 1997. www.airesdetramuntana.

Estat de conservació

| | | | | |
|-------------|---------------------------------|-----------|---------------------------------|--|
| ENTORN: | <input type="text" value="BO"/> | COBERTES: | <input type="text" value="BO"/> | |
| VOLUMETRIA: | <input type="text" value="BO"/> | INTERIOR: | <input type="text" value="BO"/> | |
| ESTRUCTURA: | <input type="text" value="BO"/> | JARDINS: | <input type="text"/> | |
| FAÇANA: | <input type="text" value="BO"/> | ALTRES: | <input type="text"/> | |

Protecció de l'element

NIVELL DE PROTECCIÓ: **A** USOS PERMESO: Element que no admet cap ús dels urbanísticament regulats

PROTECCIÓ LEGAL ESPECÍFICA: Element inclòs al BIC Lloc Històric de les possessions de l'Arxiduc Lluís Salvador.

DIRECTRIUS D'INTERVENCIÓ: Admissibles: les permeses a l'article 9 de les Normes
Preferents: no es determinen.

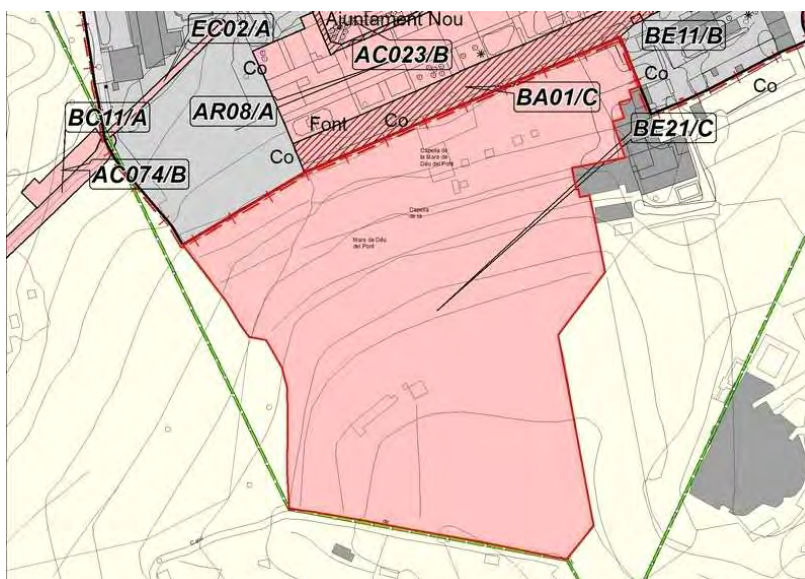
ELEMENTS MÉS DESTACATS A CONSERVAR: Baix relleu.

Zona de protecció

Sense zona de protecció.

Identificació espacial **Marges de s'Hort de Cartoixa** CODI: **BE021/A**

| | |
|------------------------|-------------|
| MUNICIPI: | Valldemossa |
| NUCLI/ÀREA: | |
| CARRER/PLAÇA /CAMI: | |
| PARCELA: | 31 |
| POLIGON: | 2 |
| U.T.M. - X: | 467571,47 |
| U.T.M. - Y: | 4395399,13 |
| URBÀ/RÚSTIC: | RÚSTIC |
| PLANOL: | SR04 |
| ESCALA: | 1/5000 |



REF.CADASTRAL: 07063A00200031

Identificació de l'element

| | |
|-----------------------|------------------------------|
| DENOMINACIÓ | Marges de s'Hort de Cartoixa |
| CATEGORIA | Bé Etnològic |
| TIPOLOGIA: | Àrea marjada |
| ÚS: | Agrícola ramader |
| CRONOLOGIA: | Segle XVIII |
| AUTORIA | |
| ESTIL O ADSCRIPCIÓ | Construcció tradicional |



Descripció de l'element**Marges de s'Hort de Cartoixa**

CODI:

BE021/A

Situat entre la vil·la baixa i la vil·la alta fa partió amb el camí de Ses Roques Llises i la carretera vella. L'hort de Cartoixa era originàriament molt major i està ben documentat als arxius cartoixans fent part del sustent econòmic del monestir. Segons es documenta abans incloïa també s'Olivaret, arribant fins el camí de Sa Bomba. En el segle XVII es dividí en dues parts, degut a la nova entrada que es traçà cap el monestir des del sud, coincidint amb l'arribada de l'actual carretera vella al casc urbà. Així quedà limitat al costat dret de la carretera vella, mentre l'altre passà a denominar-se " Sa Vinya". Conserva encara el conjunt marjat de les antigues propietats dels cartoixos. Els marges tenen una disposició paral·lela contínua, amb traçat rectilini i curvilini. Aquetes marjades tenen un alt valor constructiu i etnològic, amb una font de mina i amb escalons volats, escales laterals i rampes. Es coneix en distintes èpoques la seva dedicació a la producció de tomàtigues, fesols, peres, pomes i també hi havia ametllers. S'hi entra per una portasa del carrer Uetam. A l'interior s'hi conserva una casa tradicional vilatana de dos aiguavessos, amb un safareig per les bísties. Junt a la carretera vella hi ha un altre safareig de grans dimensions que probablement coincideix amb el que apareix al plànol d'ampliació de Cartoixa de 1738. També es conserven les restes de l'era on es batièn les faves, en la zona més elevada de l'hort, cap al sud. Avui dia els marges es troben abandonats. Amb l'obertura del carrer Uetam es convertiren en un mirador privilegiat cap al sud de la vil·la que arriba en dies clars fins a l'illa de Cabrera

BIBLIOGRAFIA I FONTS:

Alcalà, D: 2008, XIV-XV, Bauçà de Mirabò, C, 2008.

Estat de conservació

| | | | | |
|-------------|---------------------------------|----------|----------------------|---|
| ENTORN: | <input type="text" value="BO"/> | COBERTES | <input type="text"/> | Condensa un gran valor paisatgístic com a mirador cap al sud de la vil·la i com a entorn pertanyent al conjunt històric de Cartoixa |
| VOLUMETRIA | <input type="text" value="BO"/> | INTERIOR | <input type="text"/> | |
| ESTRUCTURA: | <input type="text" value="BO"/> | JARDINS: | <input type="text"/> | |
| FAÇANA: | <input type="text"/> | ALTRES: | <input type="text"/> | |
| | | | | |

Protecció de l'elementNIVELL DE PROTECCIÓ: **A** USOS PERMESO PROTECCIÓ LEGAL ESPECÍFICA: DIRECTRIUS D'INTERVENCIÓ: ELEMENTS MÉS DESTACATS A CONSERVAR: **Zona de protecció**

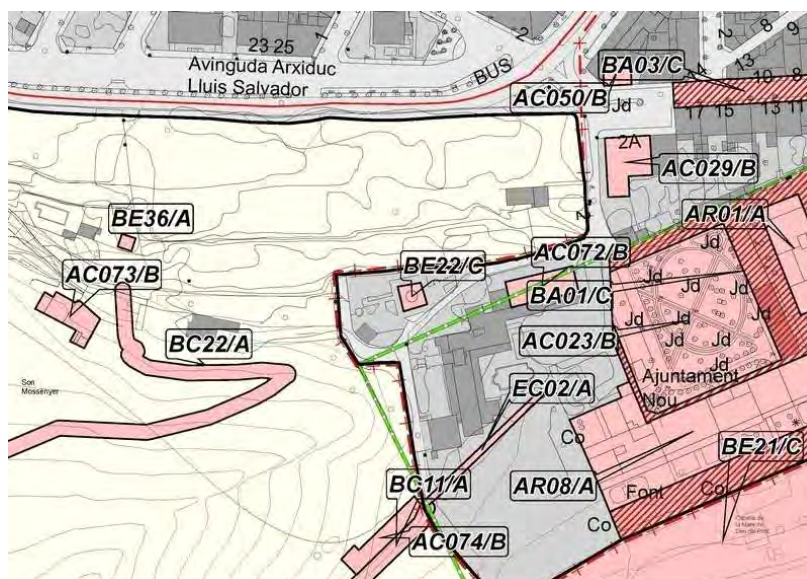
Identificació espacial

Molí de vent de can Mossenyer

CODI:

BE022/C

| | |
|------------------------|-------------|
| MUNICIPI: | Valldemossa |
| NUCLI/ÀREA: | |
| CARRER/PLAÇA /CAMI: | |
| PARCELA: | |
| POLIGON: | |
| U.T.M. - X: | 467438,21 |
| U.T.M. - Y: | 4395549,49 |
| URBÀ/RÚSTIC: | RÚSTIC |
| PLANOL: | SU03 |
| ESCALA: | 1/5000 |



REF.CADASTRAL: 7358007DD6975N

Identificació de l'element

| | |
|-----------------------|-------------------------------|
| DENOMINACIÓ | Molí de vent de can Mossenyer |
| CATEGORIA | Bé Etnològic |
| TIPOLOGIA: | Molí de vent |
| ÚS: | Habitatge |
| CRONOLOGIA: | Indeterminada |
| AUTORIA | |
| ESTIL O ADSCRIPCIÓ | Construcció tradicional |



Descripció de l'element**Molí de vent de can Mossenyer** CODI:**BE022/C**

És una torre ampla, envoltada per un casal quadrat d'un pis. D'aquest molí sols es conservaven les parets exteriors de la casa i de la torre. El conjunt va ésser rehabilitat com a habitatge als anys setanta del segle XX, conservant la volumetria original, però modificant les finestres, ara definides per arc de ferradura, seguint el model del portal.

Torre i casa construïdes amb pedra. No queden restes de maquinària ni de velam. La torre té una porta al nivell de l'envelador i quatre finestres allargades a dalt. La porta és d'estil arabitzant, amb arc de ferradura. Té una cornisa dentada.

La casa és de planta quadrada. A la façana que mira al poble hi ha una porta, flanquejada per dues finestres. A les altres façanes hi ha tres finestres, totes de ferradura. No hi ha restes de volta.

No apareix a la vista de Valldemossa del plànol del Cardenal Despuig (1784), i Berard (1789) diu que a Valldemossa l'únic molí de vent és el de la Beata, per tant, la torre degué construir-se en el segle XIX. Pel tipus de sostrat, la casa també degué construir-se a partir del segle XIX. Per la seva altura, sols 5,40 m per damunt de l'envelador, és possible que ambdós elements es construïssin en diferents moments i que la torre fos anterior a la casa, fins i tot que quan s'aixecassin les parets de la casa, el molí ja no funcionàs i per això no es fes créixer més la torre. La tradició oral diu que mai no ha marxat com a molí de vent.

BIBLIOGRAFIA I FONTS:**Estat de conservació**

| | | | | |
|-------------|---------------------------------|-----------|---------------------------------|---|
| ENTORN: | <input type="text" value="BO"/> | COBERTES: | <input type="text" value="BO"/> | Molí restaurat en gust arabitzant i rehabilitat com a habitatge. No hi ha restes de les peces associades al molí. |
| VOLUMETRIA: | <input type="text" value="BO"/> | INTERIOR: | <input type="text" value="BO"/> | |
| ESTRUCTURA: | <input type="text" value="BO"/> | JARDINS: | <input type="text"/> | |
| FAÇANA: | <input type="text" value="BO"/> | ALTRES: | <input type="text"/> | |

Protecció de l'element

NIVELL DE PROTECCIÓ: **C** USOS PERMESO

PROTECCIÓ LEGAL ESPECÍFICA:

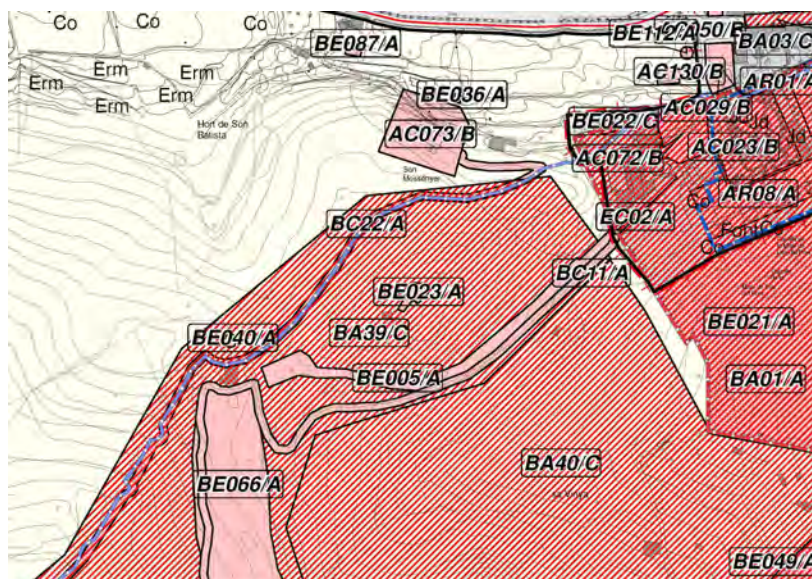
DIRECTRIUS D'INTERVENCIÓ:

ELEMENTS MÉS DESTACATS A CONSERVAR:

Zona de protecció

Identificació espacial **Molí de vent de la Beata/Molinet de la Beata** CODI: **BE023/A**


| | |
|------------------------|-------------|
| MUNICIPI: | Valldemossa |
| NUCLI/ÀREA: | |
| CARRER/PLAÇA /CAMI: | |
| PARCELA: | 99 |
| POLIGON: | 2 |
| U.T.M. - X: | 467293,37 |
| U.T.M. - Y: | 4395423,34 |
| URBÀ/RÚSTIC: | RÚSTIC |
| PLANOL: | SR04 |
| ESCALA: | 1/5000 |



REF.CADASTRAL: 07063A00200099

Identificació de l'element

| | |
|-----------------------|--|
| DENOMINACIÓ | Molí de vent de la Beata/Molinet de la Beata |
| CATEGORIA | Bé Etnològic |
| TIPOLOGIA: | Molí de vent |
| ÚS: | En desús |
| CRONOLOGIA: | Segle XVIII |
| AUTORIA | |
| ESTIL O ADSCRIPCIÓ | Construcció tradicional |



Descripció de l'element**Molí de vent de la Beata/Molinet de la Beata CODI:****BE023/A**

El pujol anomenat Molinet de la Beata tancat per un recinte aplega distints elements. Sobre el molí la tradició diu que era del padrí de la Beata, ja que pertanyia a la finca que aquest tenia, anomenada Son Thomàs. En realitat però fou construït pels frares cartoixans en terres de Son Thomàs, molt més tard, l'any 1761, amb l'objectiu de substituir el molí vell. És una torre de molí fariner feta de pedra. Té una porta d'accés amb jàssera de fusta i un finestró a dalt. Conserva encara les restes de l'escala de caragol de fusta, molt malmenada i sense cap pis intermig. Està coberta per una terrassa. Avui dia no queden restes de la maquinària ni del velam. Dimensions: Altura: 7 m. Diàmetre: 4,60 m. La torre del molí amb el seu capell però sense antenada visible, apareix ja a la vista de Valldemossa del plànol del Cardenal Despuig (1784), i al seu llibre, Berard devers la mateixa època (1789) ens diu que està abandonat. L'Arxiduc el va trobar en ruïnes (c. 1884). Durant molt de temps va estar ple d'exvots en record de la Beata, fins que aquesta funció religiosa es concretà ja al segle XX en la construcció d'una petita fornícula feta a l'interior per l'escultor Tomàs Vila. Aquesta presentava l'escultura de la santa en oració dins una capelleta delimitada per un arc semicircular sobre pilastres i capitells dòrics. El conjunt es trobava envoltat d'inscripcions commemoratives dels principals moments lligats a la seva figura: NACIO 1533 / + MURIO 1574 a baix i sobre aquestes PROFESION 1555 / BEATIFICACION 1792. Culminava el conjunt una corona laureada envoltant dos escuts dels promotors, un d'ells Villalonga, amb unes àncores i una corona. Fa poc el nínxol fou arrebatat del seu emplaçament original i es podien trobar les restes d'un petit altaret. Avui el molí es troba en runes després que la porta de ferro de l'entrada hagi estat esbucada. L'envelador del molí quedava definit entre la superfície del pujol i la coberta d'una barraca coberta amb volta, construïda aprofitant les parets del mateix pujol. Aquesta serví de magatzem i en temps de l'Arxiduc s'utilitzava com a sestador d'ovelles. Avui es troba oberta i a punt de caure. A l'oest hi ha l'oratori de la beata. És en una petita construcció popular restaurada al segle XIX coberta amb teulada a doble vessant que forma una porxada sostinguda amb mènsules de fusta i s'obri amb portal adintel·lat. Sobre aquest el relleu d'un calze amb l'hòstia. L'interior d'estil classicista està cobert amb volta de canó, pavimentat amb rajoles de mostra, moltes desaparegudes, disposades entre altres comunes. L'altar es estuc i d'un sol cos presenta un relleu de la Santa amb el pa de sucre envoltada d'àngels i episodis de la seva vida entre pilastres, capitells de gust corinti i frontó semicircular amb medalló representant l'aparició de la Verge a la Beata i a Ramon Llull. L'acabat jaspiat i tot el conjunt restaurat en temps recents, es troben en mol mal estat. A l'est la creu de pedra en dues peces sobre una base de secció circular, feta en 1627 pels cartoixos i patrocinada pel bisbe Baltasar de Borja en record del lloc on la Beata oïa missa. Tot el conjunt configura un lloc religiós de gran tradició, avui en greu perill de conservació.

BIBLIOGRAFIA I FONTS:

Ramis de Ayreflor, J; Boutroux, A. M^a; Alonso, A: 1973, 78; Muntaner, J: 1944: Cañellas, N; Calafat, A: 1992, 15; Valero G. Et alii: 1999, 128- 129; Bauçà de Mirabò, C: 2014, XIV; Pinya, B, s /d; Habsburg, L. S: 1991, VIII, 89.

Estat de conservació

| | | | | |
|-------------|--------|----------|---------|---|
| ENTORN: | BO | COBERTES | DOLENT | Oratori pendent de restauració, molí i barraca ruïnoses, que suposen una compromesa situació de perill. |
| VOLUMETRIA | DOLENT | INTERIOR | DOLENT | |
| ESTRUCTURA: | DOLENT | JARDINS: | | |
| FAÇANA: | DOLENT | ALTRES: | REGULAR | |

Protecció de l'element

NIVELL DE PROTECCIÓ: **A** **USOS PERMESO** Segons el règim d'usos establert a les Normes Subsidiàries

PROTECCIÓ LEGAL ESPECÍFICA: Sense protecció legal específica.

DIRECTRIUS D'INTERVENCIÓ: Admissibles: les permeses a l'article 9 de les Normes
 Preferents: És indispensable escometre una restauració del molí en termes estructurals i decoratius i tornar a compondre el nínxol de la Beata que ha estat recentment retirat del seu lloc i es conserva. També cal realitzar una consolidació estructural de la barraca que avui dia perilla. Finalment s'ha de restaurar adequadament l'oratori, especialment el paviment i l'altar.

ELEMENTS MÉS DESTACATS A CONSERVAR: Nínxol de la Beata recentment retirat. Pedra d'altar. Escala de caragol. Altar de la Beata. Barraca.

Zona de protecció

Sense zona de protecció.

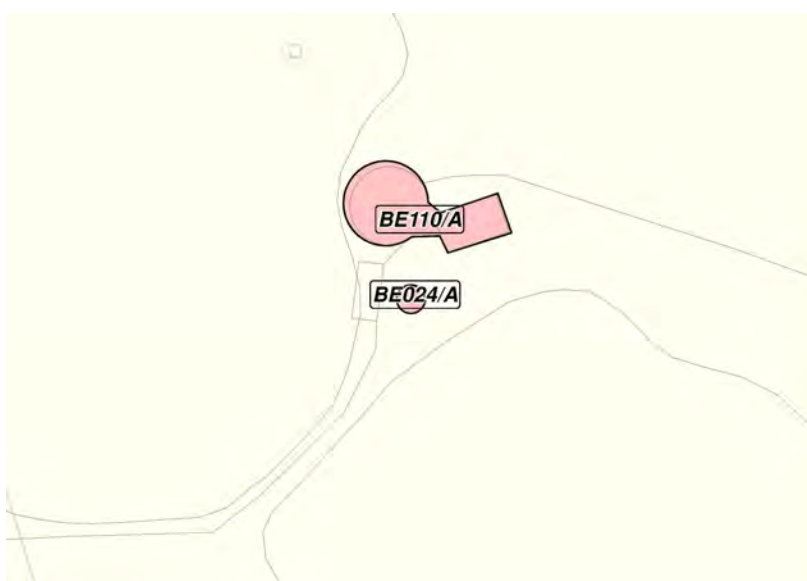
Identificació espacial

Molí de vent de Son Mas

CODI:

BE024/A

| | |
|------------------------|-------------|
| MUNICIPI: | Valldemossa |
| NUCLI/ÀREA: | |
| CARRER/PLAÇA /CAMI: | |
| PARCELA: | 68 |
| POLIGON: | 1 |
| U.T.M. - X: | 466190,54 |
| U.T.M. - Y: | 4396098,9 |
| URBÀ/RÚSTIC: | RÚSTIC |
| PLANOL: | SR03 |
| ESCALA: | 1/5000 |



REF.CADASTRAL: 07063A00100068

Identificació de l'element

| | |
|-----------------------|----------------------------|
| DENOMINACIÓ | Molí de vent de Son Mas |
| CATEGORIA | Bé Etnològic |
| TIPOLOGIA: | Molí de vent |
| ÚS: | Magatzem |
| CRONOLOGIA: | Indeterminada |
| AUTORIA | |
| ESTIL O ADSCRIPCIÓ | Construcció tradicional |



Descripció de l'element**Molí de vent de Son Mas** CODI:**BE024/A**

Torre de molí tota sola, coberta per teulada a un vessant. Està damunt una petita mota natural. Torre ampla construïda amb pedra en verd. No queden restes de maquinària ni de velam. Té una porta a la planta baixa, dues a l'alçada del primer pis i un finestró a dalt de tot. Resta la meitat de l'escala de caragol. No hi ha restes dels pisos superiors. No té cap element decoratiu. S'usa com a caseta d'eines.

Dimensions: Altura: 7 m. Diàmetre: 4,40 m.

BIBLIOGRAFIA I FONTS:**Estat de conservació**ENTORN: COBERTES: VOLUMETRIA: INTERIOR: ESTRUCTURA: JARDINS: FAÇANA: ALTRES: **Protecció de l'element**NIVELL DE PROTECCIÓ: **A** USOS PERMESO: PROTECCIÓ LEGAL ESPECÍFICA: DIRECTRIUS D'INTERVENCIÓ:
ELEMENTS MÉS DESTACATS A CONSERVAR: **Zona de protecció**

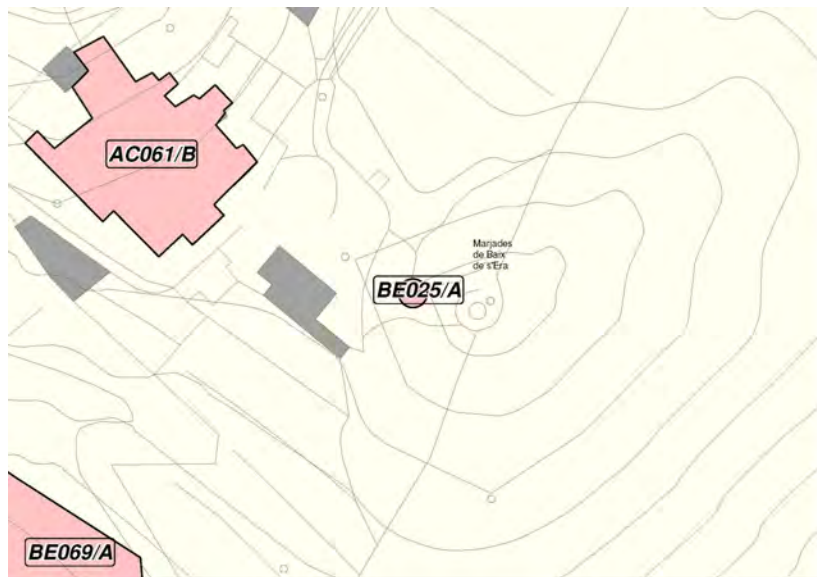
Identificació espacial

Molí de vent de Son Pacs

CODI:

BE025/A

| | |
|------------------------|-------------|
| MUNICIPI: | Valldemossa |
| NUCLI/ÀREA: | |
| CARRER/PLAÇA /CAMI: | |
| PARCELA: | 92 |
| POLIGON: | 2 |
| U.T.M. - X: | 468936,09 |
| U.T.M. - Y: | 4391708,58 |
| URBÀ/RÚSTIC: | RÚSTIC |
| PLANOL: | SR08 |
| ESCALA: | 1/5000 |



REF.CADASTRAL: 07063A00200092

Identificació de l'element

| | |
|-----------------------|----------------------------|
| DENOMINACIÓ | Molí de vent de Son Pacs |
| CATEGORIA | Bé Etnològic |
| TIPOLOGIA: | Molí de vent |
| ÚS: | En desús |
| CRONOLOGIA: | Indeterminada |
| AUTORIA | |
| ESTIL O ADSCRIPCIÓ | Construcció tradicional |



Descripció de l'element**Molí de vent de Son Pacs** CODI:**BE025/A**

Es troba damunt un pujol just davant les cases de Son Pacs. És una torre ampla damunt un cintell. Construït amb pedra i referit amb ciment mallorquí. Sols té una porta d'accés a la planta baixa i cap finestra. No hi ha cap element decoratiu. Coberta plana. No hi ha cap resta de mecanismes. Cintell rodó amb dos accessos: una escala davant la porta que el talla i una altra d'aferrada al cintell, a l'esquerra de la primera.

L'Arxiduc el va trobar abandonat (c. 1884).

Dimensions: Altura aprox.: 7 m. Diàmetre: 4,40 m.

Cintell: Altura 1,70m.

Diàmetre total: 11,00 m.

BIBLIOGRAFIA I FONTS:**Estat de conservació**

| | | | | |
|-------------|---------------------------------|----------|----------------------|-----------------------------------|
| ENTORN: | <input type="text" value="BO"/> | COBERTES | <input type="text"/> | No s'ha pogut visitar l'interior. |
| VOLUMETRIA | <input type="text" value="BO"/> | INTERIOR | <input type="text"/> | |
| ESTRUCTURA: | <input type="text" value="BO"/> | JARDINS: | <input type="text"/> | |
| FAÇANA: | <input type="text"/> | ALTRES: | <input type="text"/> | |

Protecció de l'element

NIVELL DE PROTECCIÓ: **A** USOS PERMESO

PROTECCIÓ LEGAL ESPECÍFICA:

DIRECTRIUS D'INTERVENCIÓ:

ELEMENTS MÉS DESTACATS A CONSERVAR:

Zona de protecció

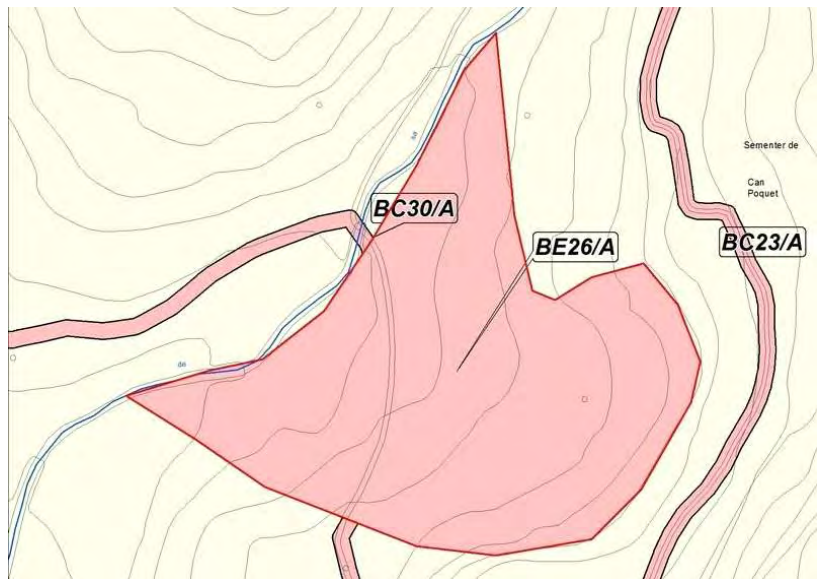
Identificació espacial

Marges de Ca'n Poquet

CODI:

BE026/A

| | |
|------------------------|-------------|
| MUNICIPI: | Valldemossa |
| NUCLI/ÀREA: | |
| CARRER/PLAÇA /CAMI: | |
| PARCELA: | 163 |
| POLIGON: | 3 |
| U.T.M. - X: | 466538,71 |
| U.T.M. - Y: | 4396686,94 |
| URBÀ/RUSTIC: | RÚSTIC |
| PLANOL: | SR03 |
| ESCALA: | 1/5000 |



REF.CADASTRAL: 07063A00300163

Identificació de l'element

| | |
|-----------------------|----------------------------|
| DENOMINACIÓ | Marges de Ca'n Poquet |
| CATEGORIA | Bé Etnològic |
| TIPOLOGIA: | Àrea marjada |
| ÚS: | Agrícola ramader |
| CRONOLOGIA: | Indeterminada |
| AUTORIA | |
| ESTIL O ADSCRIPCIÓ | Construcció tradicional |



Descripció de l'element**Marges de Ca'n Poquet**

CODI:

BE026/A

Camp de marjades que segueixen un model de disposició paral·lel amb traçats tant rectilinis com sinuosos. Des del punt de vista constructiu es tracta de marges de paredat calcari, adobats o molt adobats amb diferents tipologies de coronament (filada de dalt, rasant o mixtes). Tenen una alçada aproximada de 2 m i una amplària que supera els 5 m. Entre els elements de pedra en sec associats al mur destaquen les capginyes i les trones. La comunicació al llarg d'aquest camp marjat es du a terme a partir d'un camí de carro. Cal destacar la canalització del torrent de sa Noguera i la construcció d'algunes ralles que condueixen l'aigua des del camp marjat fins al torrent. Aquests marges compten amb la presència de nombrosos endemismes, tals com aritja de muntanya, eixorba-rates blanc, lleganyova, rogeta de muntanya, Sibthorpia africana i tem bord.

BIBLIOGRAFIA I FONTS:**Estat de conservació**

ENTORN:

BO

COBERTES

VOLUMETRIA

BO

INTERIOR

ESTRUCTURA:

BO

JARDINS:

FAÇANA:

ALTRES:

Protecció de l'element

NIVELL DE PROTECCIÓ:

A

USOS PERMESO

Agrícola ramader

PROTECCIÓ LEGAL
ESPECÍFICA:

Inclòs al Catàleg i anàlisi dels camps marjats del terme de Valldemossa: sector 20. Element inclòs al BIC Lloc Històric de les possessions de l'Arxiduc Lluís Salvador.

DIRECTRIUS
D'INTERVENCIÓ:

Admissibles: les permeses a l'article 9 de les Normes

Preferents: conservació i manteniment dels marges, nets de vegetació.

ELEMENTS MÉS
DESTACATS A
CONSERVAR:

Capginya. Trona. Canaletes. Torrent canalitzat. Ralla.

Zona de protecció

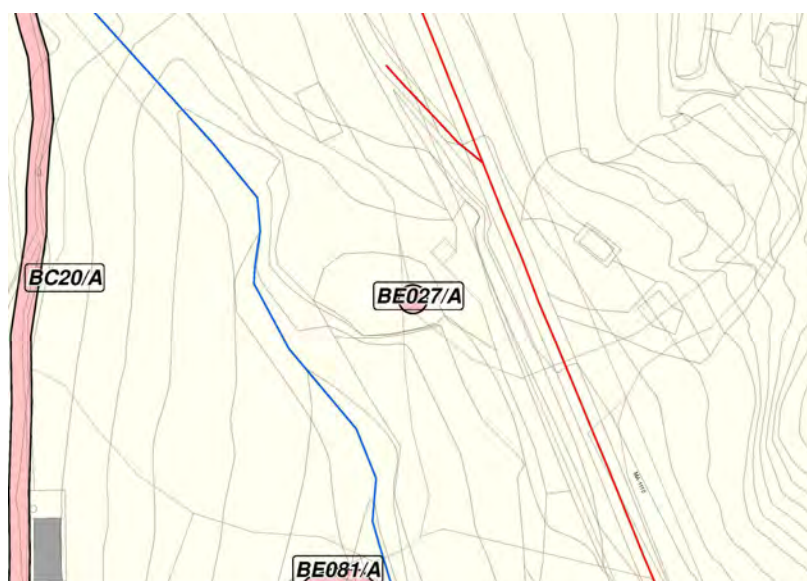
Sense zona de protecció.

Identificació espacial

Molí d'en Canyís CODI:

BE027/A

| | |
|------------------------|-------------|
| MUNICIPI: | Valldemossa |
| NUCLI/ÀREA: | |
| CARRER/PLAÇA /CAMI: | |
| PARCELA: | 77 |
| POLIGON: | 2 |
| U.T.M. - X: | 468098,12 |
| U.T.M. - Y: | 4394870,26 |
| URBÀ/RÚSTIC: | RÚSTIC |
| PLANOL: | SR04 |
| ESCALA: | 1/5000 |



REF.CADASTRAL: 07063A00200077

Identificació de l'element

| | |
|-----------------------|----------------------------|
| DENOMINACIÓ | Molí d'en Canyís |
| CATEGORIA | Bé Etnològic |
| TIPOLOGIA: | Molí paperer |
| ÚS: | En desús |
| CRONOLOGIA: | Medieval. Segle XIX. |
| AUTORIA | |
| ESTIL O ADSCRIPCIÓ | Construcció tradicional |



Descripció de l'element

Molí d'en Canyís CODI:

BE027/A

Molí d'aigua de roda horitzontal, que s'abastia de la síquia de la font de La Tornera. Es conserva la síquia, que corre entre les marjades de l'hort, el cup, de prop de 10 m d'alt, i el nínxol amb una pedra. El cacao està obert i inundat d'aigua. Annex hi ha una casa en ruïnes en la qual, en el segle XIX, s'hi habilità un molí paperer de roda vertical que impulsava una pila holandesa per fer paper. La construcció és de planta rectangular, de més de 123 m2, que s'aixeca sobre un terreny escalonat: la cambra posterior està un metre per damunt del nivell de la cambra intermèdia i dos per damunt del sòl de les cambres davanteres. De fet, a la part de darrera, al canal on hi havia la roda, encara s'aprecien les empremtes dels barrobins que s'usaren per a crear l'espai de la construcció. Un cop finalitzà l'activitat paperera, el molí va esser abandonat i es varen desmuntar totes les parts metàl·liques. Ja en estat de runa, es consolidaren les parets coronant-les amb esquena d'ase i s'hi habilitaren fins a tres solls. En l'actualitat sols es reconeixen les parets de tancament, el canal on hi havia la roda vertical i les restes dels suports dels eixos i les d'una pila holandesa.

BIBLIOGRAFIA I FONTS:

CAÑELLAS & CALAFAT, 1996: 359-368. CAÑELLAS, N., 1993: 104.

Estat de conservació

| | | | | |
|-------------|-------------------------------------|-----------|-------------------------------------|----------------|
| ENTORN: | <input type="text" value="DOLENT"/> | COBERTES: | <input type="text" value="DOLENT"/> | Casa en runes. |
| VOLUMETRIA: | <input type="text" value="DOLENT"/> | INTERIOR: | <input type="text" value="DOLENT"/> | |
| ESTRUCTURA: | <input type="text" value="DOLENT"/> | JARDINS: | <input type="text"/> | |
| FAÇANA: | <input type="text" value="DOLENT"/> | ALTRES: | <input type="text" value="DOLENT"/> | |

Protecció de l'element

| | | | |
|----------------------|----------|--------------|----------------------------|
| NIVELL DE PROTECCIÓ: | A | USOS PERMESO | Infraestructura hidràulica |
|----------------------|----------|--------------|----------------------------|

| | |
|-----------------------------|-----------------------------------|
| PROTECCIÓ LEGAL ESPECÍFICA: | Sense protecció legal específica. |
|-----------------------------|-----------------------------------|

| | |
|---------------------------|---|
| DIRECTRIUS D'INTERVENCIÓ: | Admissibles: les permeses a l'article 9 de les Normes. Preferents: conservació i manteniment de l'entorn immediat net de vegetació invasora, garantint-ne l'accessibilitat. Manteniment i consolidació estructural i restauració de cobertes per a evitar el progrés de la degradació. |
|---------------------------|---|

| | |
|-------------------------------------|---|
| ELEMENTS MÉS DESTACATS A CONSERVAR: | Pedra de moldre. Canals i roda holandesa. |
|-------------------------------------|---|

Zona de protecció

| |
|--------------------------|
| Sense zona de protecció. |
|--------------------------|

Identificació espacial

Marges de S'Estaca

CODI:

BE028/A

| | |
|------------------------|-------------|
| MUNICIPI: | Valldemossa |
| NUCLI/ÀREA: | |
| CARRER/PLAÇA /CAMI: | |
| PARCELA: | 3 |
| POLIGON: | 1 |
| U.T.M. - X: | 465966,37 |
| U.T.M. - Y: | 4398136,12 |
| URBÀ/RÚSTIC: | RÚSTIC |
| PLANOL: | SR01 |
| ESCALA: | 1/5000 |



REF.CADASTRAL: 07063A00100003

Identificació de l'element

| | |
|-----------------------|----------------------------|
| DENOMINACIÓ | Marges de S'Estaca |
| CATEGORIA | Bé Etnològic |
| TIPOLOGIA: | Àrea marjada |
| ÚS: | Agrícola ramader |
| CRONOLOGIA: | Indeterminada |
| AUTORIA | |
| ESTIL O ADSCRIPCIÓ | Construcció tradicional |



Descripció de l'element**Marges de S'Estaca**

CODI:

BE028/A

Els marges, que esglaonen el terreny, presenten una disposició paral·lela contínua amb un traçat curvilini. Tenen una alçada inferior als dos metres, un paredat adobat o poc adobat, i coronament amb rasant. Entre els elements constructius dels murs destaquen els braons que tenen una amplària que s'incrementa cap a les cotes més baixes de manera que a les zones més pròximes a la mar s'assoleixen valors propers al metre. També trobam un aixopluc.

Els accessos entre marjades són força diversificat amb escales laterals, tant integrades com adossades al mur i rampes frontals. Des del punt de vista botànic destaca la recuperació del conreu de la vinya i la presència d'algunes plantes arvenses i llenyoses sobre els afloraments rocosos.

BIBLIOGRAFIA I
FONTS:**Estat de conservació**

ENTORN:

BO

COBERTES

VOLUMETRIA

BO

INTERIOR

ESTRUCTURA:

BO

JARDINS:

FAÇANA:

ALTRES:

Protecció de l'element

NIVELL DE PROTECCIÓ:

A

USOS PERMESO

Agrícola ramader

PROTECCIÓ LEGAL
ESPECÍFICA:

Inclòs al Catàleg i anàlisi dels camps marjats del terme de Valldemossa: sector 5. Element inclòs al BIC Lloc Històric de les possessions de l'Arxiduc Lluís Salvador.
Llei 22/1988, de 28 de juliol, de Costes i el seu reglament General.

DIRECTRIUS
D'INTERVENCIÓ:

Admissibles: les permeses a l'article 9 de les Normes

Preferents: no es determinen.

ELEMENTS MÉS
DESTACATS A
CONSERVAR:

Rampes frontals i escales laterals integrades i adossades als murs. Aixopluc

Zona de protecció

Sense zona de protecció.

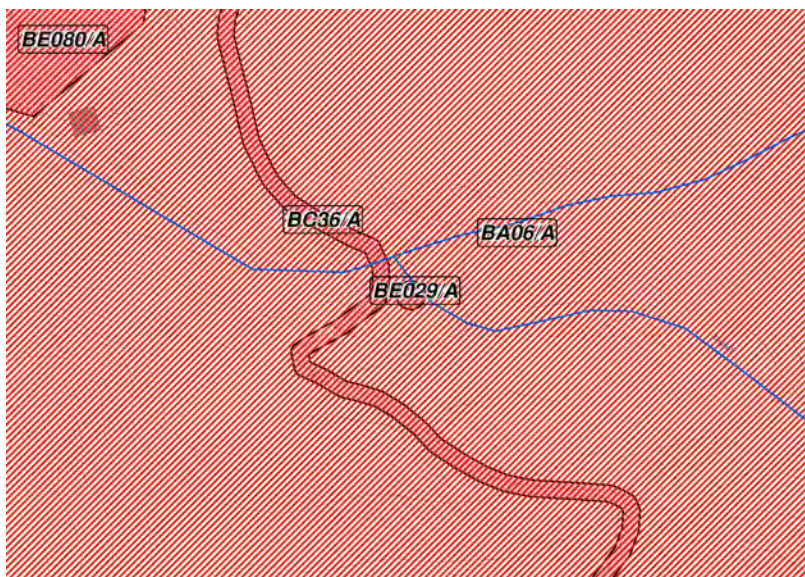
Identificació espacial

Font de sa Cova

CODI:

BE029/A

| | |
|------------------------|-------------|
| MUNICIPI: | Valldemossa |
| NUCLI/ÀREA: | |
| CARRER/PLAÇA /CAMI: | |
| PARCELA: | 163 |
| POLIGON: | 1 |
| U.T.M. - X: | 463010,36 |
| U.T.M. - Y: | 4394862,16 |
| URBÀ/RÚSTIC: | RÚSTIC |
| PLANOL: | SR05 |
| ESCALA: | 1/5000 |



REF.CADASTRAL: 07063A00100163

Identificació de l'element

| | |
|-----------------------|-------------------------------|
| DENOMINACIÓ | Font de sa Cova |
| CATEGORIA | Bé Etnològic |
| TIPOLOGIA: | Font de mina |
| ÚS: | Infraestructura hidràulica |
| CRONOLOGIA: | Indeterminada |
| AUTORIA | |
| ESTIL O ADSCRIPCIÓ | Construcció tradicional |



Descripció de l'element

Font de sa Cova CODI:

BE029/A

Font de mina feta de pedra en sec que comença al llit del Torrent des Cable. La captació està a 6 m de distància, dins un pou mare d'uns 2 m de profunditat. De la boca de la mina surt una canal soterrada que creua el torrent per sota. El recorregut continua per un albelló, al llarg d'uns 8 m. Finalment, connecta amb una sèquia de pedra en sec i parets de ciment, destinada al reg de l'hort. Actualment, l'aigua corre dins canonades de plàstic.

BIBLIOGRAFIA I
FONTS:**Estat de conservació**

ENTORN:

BO

COBERTES

VOLUMETRIA

BO

INTERIOR

ESTRUCTURA:

BO

JARDINS:

FAÇANA:

ALTRES:

Protecció de l'elementNIVELL DE PROTECCIÓ: **A**

USOS PERMESO

Infraestructura hidràulica

PROTECCIÓ LEGAL
ESPECÍFICA:

Element inclòs al BIC Lloc Històric de les possessions de l'Arxiduc Lluís Salvador.

DIRECTRIUS
D'INTERVENCIÓ:

Admissibles: les permeses a l'article 9 de les Normes

Preferents: conservació manteniment net de vegetació.

ELEMENTS MÉS
DESTACATS A
CONSERVAR:

Mina. Canal. Pou.

Zona de protecció

Sense zona de protecció.

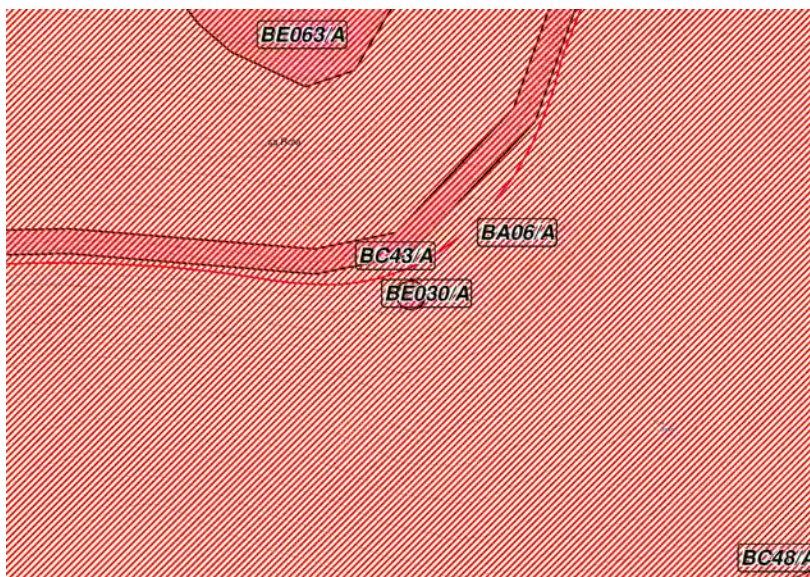
Identificació espacial

Font Coberta

CODI:

BE030/A


| | |
|------------------------|-------------|
| MUNICIPI: | Valldemossa |
| NUCLI/ÀREA: | |
| CARRER/PLAÇA /CAMI: | |
| PARCELA: | 1 |
| POLIGON: | 3 |
| U.T.M. - X: | 467178,14 |
| U.T.M. - Y: | 4398595,58 |
| URBÀ/RUSTIC: | RÚSTIC |
| PLANOL: | SR01-SR02 |
| ESCALA: | 1/5000 |



REF.CADASTRAL: 07063A00300001

Identificació de l'element

| | |
|-----------------------|-------------------------------|
| DENOMINACIÓ | Font Coberta |
| CATEGORIA | Bé Etnològic |
| TIPOLOGIA: | Font |
| ÚS: | Infraestructura hidràulica |
| CRONOLOGIA: | Datable al Segle XIX |
| AUTORIA | |
| ESTIL O ADSCRIPCIÓ | Construcció tradicional |



Descripció de l'element

Font Coberta CODI:

BE030/A

Font amb estructura tipus gruta, feta de pedra en sec i coberta de volta de canó. A l'interior, l'aigua surt a un metre del sòl i recull en un obi de pedra massissa 130 cm de diàmetre. El sobrant baixa cap a la mar, travessant la possessió de Miramar a través d'una trinxera amb el sòl empedrat i delimitada amb murs de pedra en sec amb el pla esgraonat. Al llarg de la trinxera, dotze pontets construïts també de pedra en sec.

BIBLIOGRAFIA I
FONTS:

www.fontsdetramuntana.com

Estat de conservació

| | | | |
|-------------|---------------------------------|----------|---------------------------------|
| ENTORN: | <input type="text" value="BO"/> | COBERTES | <input type="text" value="BO"/> |
| VOLUMETRIA | <input type="text" value="BO"/> | INTERIOR | <input type="text" value="BO"/> |
| ESTRUCTURA: | <input type="text" value="BO"/> | JARDINS: | <input type="text"/> |
| FAÇANA: | <input type="text"/> | ALTRES: | <input type="text" value="BO"/> |

Protecció de l'element

NIVELL DE PROTECCIÓ: **A** USOS PERMESO

PROTECCIÓ LEGAL ESPECÍFICA:

DIRECTRIUS D'INTERVENCIÓ:

ELEMENTS MÉS DESTACATS A CONSERVAR:

Zona de protecció

Sense zona de protecció.

Identificació espacial

Font de sa Cova de s'Aigua

CODI:

BE031/A

| | |
|------------------------|-------------|
| MUNICIPI: | Valldemossa |
| NUCLI/ÀREA: | |
| CARRER/PLAÇA /CAMI: | |
| PARCELA: | 8 |
| POLIGON: | 3 |
| U.T.M. - X: | 469535,94 |
| U.T.M. - Y: | 4397720,87 |
| URBÀ/RUSTIC: | RÚSTIC |
| PLANOL: | SR01 - SR02 |
| ESCALA: | 1/5000 |



REF.CADASTRAL: 07063A00300008

Identificació de l'element

| | |
|-----------------------|-------------------------------|
| DENOMINACIÓ | Font de sa Cova de s'Aigua |
| CATEGORIA | Bé Etnològic |
| TIPOLOGIA: | Cova |
| ÚS: | Infraestructura hidràulica |
| CRONOLOGIA: | Indeterminada |
| AUTORIA | |
| ESTIL O ADSCRIPCIÓ | Construcció tradicional |



Descripció de l'element**Font de sa Cova de s'Aigua CODI:****BE031/A**

Cavitat natural que es troba en un desviament del Camí de l'Arxiduc, entre el Puig dels Boixos i el Puig Gros. Rep aigua per infiltració. L'aigua es recull en una aljub, per abeurar els animals. A través d'una canaleta, l'aigua sobrant es recull en un dipòsit de fibrociment, destinada al consum humà. En una placa hi ha la data 29-11-55. A la cavitat hi destaquen els degotissos.

BIBLIOGRAFIA I

www.fontsdetramuntana.com

FONTS:**Estat de conservació**

ENTORN:

BO

COBERTES

VOLUMETRIA

BO

INTERIOR

ESTRUCTURA:

BO

JARDINS:

FAÇANA:

ALTRES:

Protecció de l'elementNIVELL DE PROTECCIÓ: **A**

USOS PERMESO

Infraestructura hidràulica

PROTECCIÓ LEGAL
ESPECÍFICA:

Element inclòs al BIC Lloc Històric de les possessions de l'Arxiduc Lluís Salvador.

DIRECTRIUS
D'INTERVENCIÓ:

Admissibles: les permeses a l'article 9 de les Normes

Preferents: conservació i manteniment dels voltants de la font i de la trinxera, nets de vegetació.

ELEMENTS MÉS
DESTACATS A
CONSERVAR:

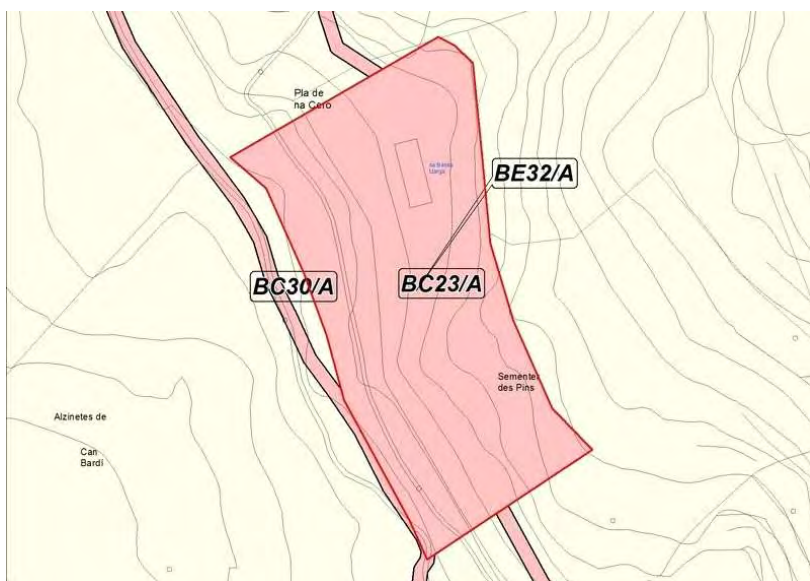
Aljub. Caneleta.

Zona de protecció

Sense zona de protecció.

Identificació espacial **Marges de Sa Bassa Llarga** CODI: **BE032/A**

| | |
|------------------------|-------------|
| MUNICIPI: | Valldemossa |
| NUCLI/ÀREA: | |
| CARRER/PLAÇA /CAMI: | |
| PARCELA: | 163 |
| POLIGON: | 3 |
| U.T.M. - X: | 466641,24 |
| U.T.M. - Y: | 4396457,93 |
| URBÀ/RÚSTIC: | RÚSTIC |
| PLANOL: | SR03 |
| ESCALA: | 1/5000 |



REF.CADASTRAL: 07063A00300163

Identificació de l'element

| | |
|-----------------------|----------------------------|
| DENOMINACIÓ | Marges de Sa Bassa Llarga |
| CATEGORIA | Bé Etnològic |
| TIPOLOGIA: | Àrea marjada |
| ÚS: | Agrícola ramader |
| CRONOLOGIA: | Indeterminada |
| AUTORIA | |
| ESTIL O ADSCRIPCIÓ | Construcció tradicional |



Descripció de l'element**Marges de Sa Bassa Llarga** CODI:**BE032/A**

Vessant amb marjades de gran longitud que es troben colonitzades per oliveres i algunes plantes de garriga. Des del punt de vista constructiu es tracta de marges que s'ajusten a una distribució paral·lela contínua amb traçats tant rectilinis com sinuosos. Els murs compten amb un paredat adobat i coronament en rasant o filada de dalt. Entre els elements de pedra en sec associats al mur destaquen els braons que assoleixen grans amplàries. L'accés entre les marjades es du a terme a partir de les escales frontals i laterals que apareixen integrades als murs. L'aprofitament i regulació hídrica es realitza a partir d'una canaleta que condueix l'aigua des d'una font de mina fins a un safareig i d'aquest cap a les cases. Des del punt de vista botànic és interessant la presència d'endemismes com estepa joana, eixorba-rates blanc, jonça de penyal, rogeta de muntanya i tem bord.

BIBLIOGRAFIA I FONTS:**Estat de conservació**

| | | | |
|-------------|---------------------------------|----------|----------------------|
| ENTORN: | <input type="text" value="BO"/> | COBERTES | <input type="text"/> |
| VOLUMETRIA | <input type="text" value="BO"/> | INTERIOR | <input type="text"/> |
| ESTRUCTURA: | <input type="text" value="BO"/> | JARDINS: | <input type="text"/> |
| FAÇANA: | <input type="text"/> | ALTRES: | <input type="text"/> |

Protecció de l'element

| | | | |
|----------------------|----------|--------------|---|
| NIVELL DE PROTECCIÓ: | A | USOS PERMESO | <input type="text" value="Agrícola ramader"/> |
|----------------------|----------|--------------|---|

PROTECCIÓ LEGAL ESPECÍFICA:

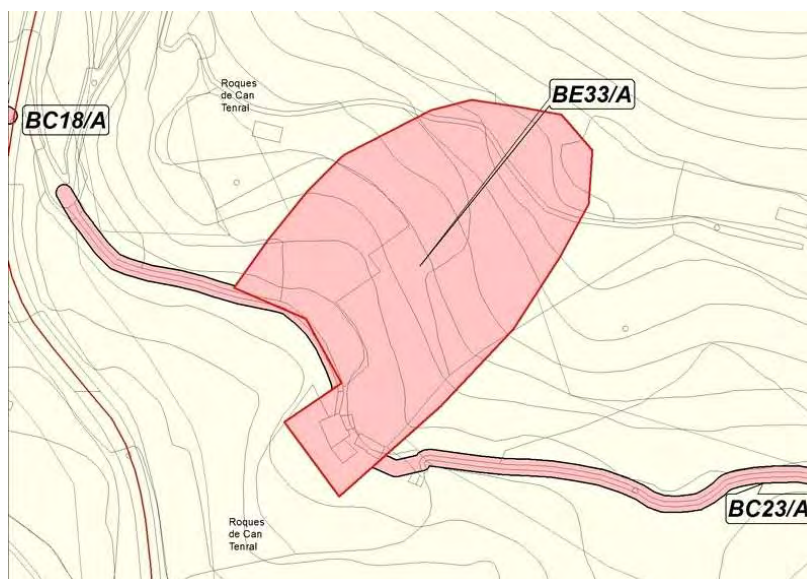
DIRECTRIUS D'INTERVENCIÓ:

ELEMENTS MÉS DESTACATS A CONSERVAR:

Zona de protecció

Identificació espacial **Marges de les Roques de Can Tenral** CODI: **BE033/A**

| | |
|------------------------|-------------|
| MUNICIPI: | Valldemossa |
| NUCLI/ÀREA: | |
| CARRER/PLAÇA /CAMI: | |
| PARCELA: | 218 |
| POLIGON: | 3 |
| U.T.M. - X: | 466368,03 |
| U.T.M. - Y: | 4397045,9 |
| URBÀ/RÚSTIC: | RÚSTIC |
| PLANOL: | SR01 |
| ESCALA: | 1/5000 |



REF.CADASTRAL: 07063A00300218

Identificació de l'element

| | |
|-----------------------|------------------------------------|
| DENOMINACIÓ | Marges de les Roques de Can Tenral |
| CATEGORIA | Bé Etnològic |
| TIPOLOGIA: | Àrea marjada |
| ÚS: | Agrícola ramader |
| CRONOLOGIA: | Indeterminada |
| AUTORIA | |
| ESTIL O ADSCRIPCIÓ | Construcció tradicional |



Descripció de l'element**Marges de les Roques de Can Tenral**

CODI:

BE033/A

Camp de marjades que segueixen un model de disposició paral·lela continua amb traçats curvilinis. Tenen una alçada compresa entre els 3,5 i els 4 m, i una amplària que supera els 5 m.

Des del punt de vista constructiu aquests murs presenten un paredat adobat amb coronaments de tipologies diversificades (rasant, filada de dalt, sobreelevat i mixt). Entre els elements associats al mur destaquen les capginyes, els ressalts i les trones. La comunicació entre marjades es du a terme a partir d'escalas laterals integrades al mur. Des del punt de vista hidrològic destaca la presència d'una font de mina albellonada que abasteix d'aigua a un safareig i a un aljub.

BIBLIOGRAFIA I
FONTS:**Estat de conservació**

ENTORN:

BO

COBERTES

VOLUMETRIA

BO

INTERIOR

ESTRUCTURA:

BO

JARDINS:

FAÇANA:

ALTRES:

Protecció de l'elementNIVELL DE PROTECCIÓ: **A**

USOS PERMESO

Agrícola ramader

PROTECCIÓ LEGAL
ESPECÍFICA:

Inclòs al Catàleg i anàlisi dels camps marjats del terme de Valldemossa: sector 22. Element inclòs al BIC Lloc Històric de les possessions de l'Arxiduc Lluís Salvador.

DIRECTRIUS
D'INTERVENCIÓ:

Admissibles: les permeses a l'article 9 de les Normes

Preferents: conservació i manteniment dels marges, nets de vegetació.

ELEMENTS MÉS
DESTACATS A
CONSERVAR:

capginyes, ressalts i trones.

Zona de protecció

Sense zona de protecció.

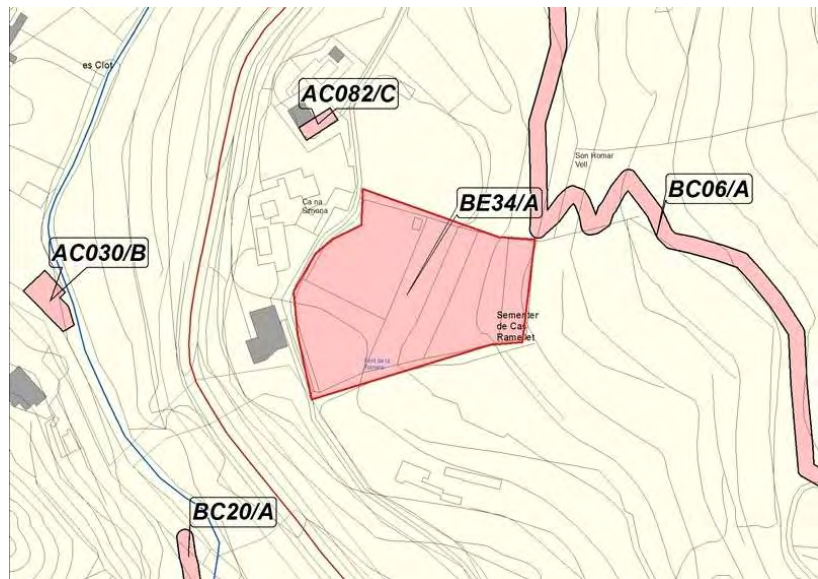
Identificació espacial

Marges de s'Hort de Son Homar

CODI:

BE034/A

| | |
|------------------------|-------------|
| MUNICIPI: | Valldemossa |
| NUCLI/ÀREA: | |
| CARRER/PLAÇA /CAMI: | |
| PARCELA: | 162 |
| POLIGON: | 3 |
| U.T.M. - X: | 468039,64 |
| U.T.M. - Y: | 4395189,38 |
| URBÀ/RUSTIC: | RÚSTIC |
| PLANOL: | SR04 |
| ESCALA: | 1/5000 |



REF.CADASTRAL: 07063A00300162

Identificació de l'element

| | |
|-----------------------|-------------------------------|
| DENOMINACIÓ | Marges de s'Hort de Son Homar |
| CATEGORIA | Bé Etnològic |
| TIPOLOGIA: | Àrea marjada |
| ÚS: | Agrícola ramader |
| CRONOLOGIA: | Abans del segle XX |
| AUTORIA | |
| ESTIL O ADSCRIPCIÓ | Construcció tradicional |



Descripció de l'element**Marges de s'Hort de Son Homar** CODI:**BE034/A**

Hort reformat a principis del segle XX que presenta un conjunt de marjades de disposició paral·lela contínua i traçat rectilini, amb una alçada d'aproximadament 4 m i una amplària superior als 5 m. Des del punt de vista constructiu els marges tenen un paredat gairebé enqueixelat amb filada de dalt i braó. Com a singularitat destaca la gran altura dels marges, i l'existència d'un únic grau d'adobament i de coronament amb filada de dalt. L'accés entre les marjades es du a terme a partir d'una escala lateral que travessa tot el camp marjat per un dels seus extrems. Des del punt de vista botànic destaca la presència de falzia als marges.

BIBLIOGRAFIA I FONTS:**Estat de conservació**

| | | | | |
|-------------|---------------------------------|----------|----------------------|----------------------|
| ENTORN: | <input type="text" value="BO"/> | COBERTES | <input type="text"/> | Reformat l'any 1900. |
| VOLUMETRIA | <input type="text" value="BO"/> | INTERIOR | <input type="text"/> | |
| ESTRUCTURA: | <input type="text" value="BO"/> | JARDINS: | <input type="text"/> | |
| FAÇANA: | <input type="text"/> | ALTRES: | <input type="text"/> | |

Protecció de l'element

| | | | |
|----------------------|----------|--------------|---|
| NIVELL DE PROTECCIÓ: | A | USOS PERMESO | <input type="text" value="Agrícola ramader"/> |
|----------------------|----------|--------------|---|

| | |
|-----------------------------|--|
| PROTECCIÓ LEGAL ESPECÍFICA: | <input type="text" value="Inclòs al Catàleg i anàlisi dels camps marjats del terme de Valldemossa: sector 15."/> |
|-----------------------------|--|

| | |
|---------------------------|--|
| DIRECTRIUS D'INTERVENCIÓ: | <input type="text" value="Admissibles: les permeses a l'article 9 de les Normes"/> <input type="text" value="Preferents: conservació i manteniment dels marges, nets de vegetació."/> |
|---------------------------|--|

| | |
|-------------------------------------|---|
| ELEMENTS MÉS DESTACATS A CONSERVAR: | <input type="text" value="Safareig. Teules als peus dels marges."/> |
|-------------------------------------|---|

Zona de protecció

| |
|---|
| <input type="text" value="Sense zona de protecció."/> |
|---|

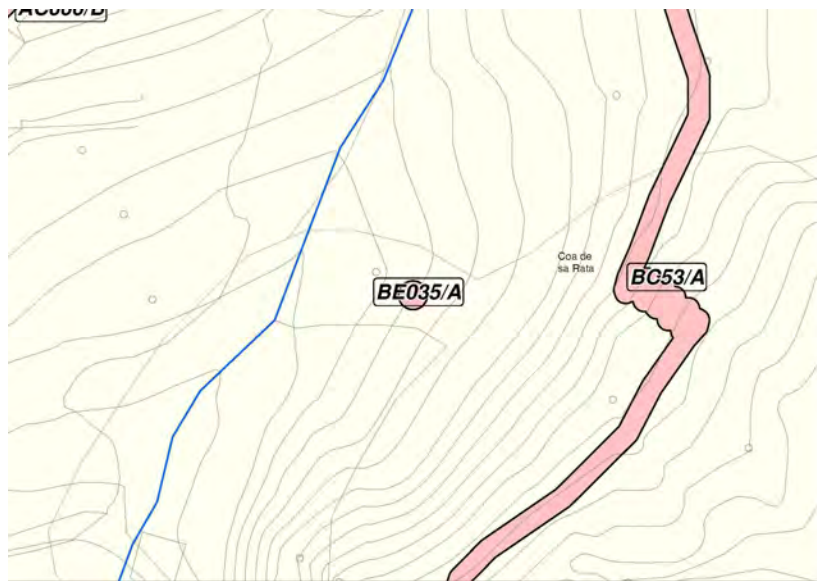
Identificació espacial

Font de s'Estret-Son Morro

CODI:

BE035/A

| | |
|------------------------|-------------|
| MUNICIPI: | Valldemossa |
| NUCLI/ÀREA: | |
| CARRER/PLAÇA /CAMI: | |
| PARCELA: | 144 |
| POLIGON: | 3 |
| U.T.M. - X: | 468759,16 |
| U.T.M. - Y: | 4393873,29 |
| URBÀ/RÚSTIC: | RÚSTIC |
| PLANOL: | SR07 |
| ESCALA: | 1/5000 |



REF.CADASTRAL: 07063A00300144

Identificació de l'element

| | |
|-----------------------|-------------------------------|
| DENOMINACIÓ | Font de s'Estret-Son Morro |
| CATEGORIA | Bé Etnològic |
| TIPOLOGIA: | Font de mina |
| ÚS: | Infraestructura hidràulica |
| CRONOLOGIA: | Indeterminada |
| AUTORIA | |
| ESTIL O ADSCRIPCIÓ | Construcció tradicional |



Descripció de l'element

Font de s'Estret-Son Morro CODI:

BE035/A

Font de mina construïda amb paret en sec i secció parabòlica. No s'ha localitzat el pou mare, només un pou de ventilació a uns 20m. Des de la boca, una canal de ciment condueix l'aigua fins un safareig. El safareig té una canal de desguàs que lliura el sobrant al torrent. Hi ha restes d'una canal que va al molí situat a la vora del torrent, a uns 300m.

BIBLIOGRAFIA I FONTS:

www.fontsdetramuntana.com

Estat de conservació

ENTORN:

BO

COBERTES

VOLUMETRIA

BO

INTERIOR

ESTRUCTURA:

REGULAR

JARDINS:

FAÇANA:

ALTRES:

Protecció de l'element

NIVELL DE PROTECCIÓ:

A

USOS PERMESO

Infraestructura hidràulica

PROTECCIÓ LEGAL
ESPECÍFICA:

Sense protecció legal específica.

DIRECTRIUS
D'INTERVENCIÓ:

Admissibles: les permeses a l'article 9 de les Normes

Preferents: conservació i manteniment dels voltants de la font i de la trinxera, nets de vegetació.

ELEMENTS MÉS
DESTACATS A
CONSERVAR:

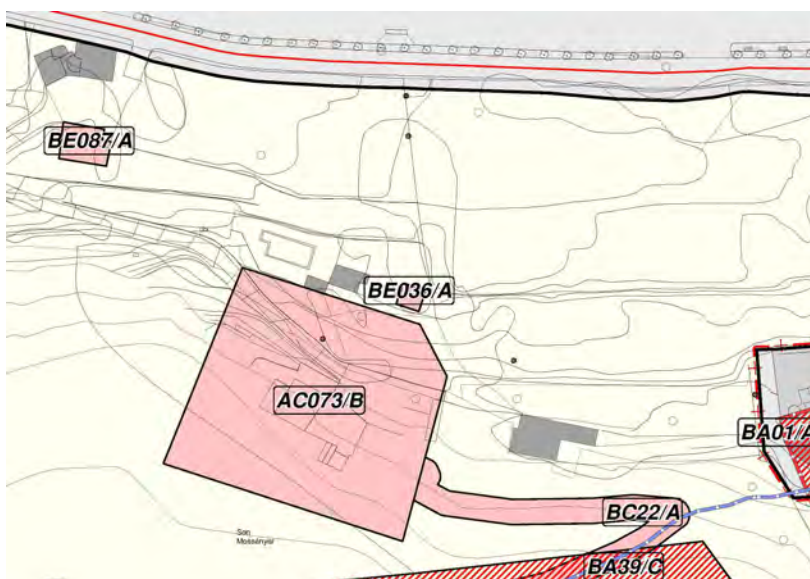
Pou de ventilació. Safareig.

Zona de protecció

Sense zona de protecció.

Identificació espacial Font de la Beata -Son Batista- CODI: **BE036/A**

| | |
|------------------------|-------------|
| MUNICIPI: | Valldemossa |
| NUCLI/ÀREA: | |
| CARRER/PLAÇA /CAMI: | |
| PARCELA: | 9008 |
| POLIGON: | 2 |
| U.T.M. - X: | 467326,02 |
| U.T.M. - Y: | 4395570,66 |
| URBÀ/RÚSTIC: | RÚSTIC |
| PLANOL: | SR04 |
| ESCALA: | 1/5000 |



REF.CADASTRAL: 07063A00209008

Identificació de l'element

| | |
|-----------------------|----------------------------------|
| DENOMINACIÓ | Font de la Beata -Son Batista- |
| CATEGORIA | Bé Etnològic |
| TIPOLOGIA: | Font amb capella |
| ÚS: | Infraestructura hidràulica |
| CRONOLOGIA: | Indeterminada. Capella S. XIX |
| AUTORIA | |
| ESTIL O ADSCRIPCIÓ | Construcció tradicional |



Descripció de l'element**Font de la Beata -Son Batista-** CODI:**BE036/A**

Sorgència d'aigua amb mina d'uns 6 m de llargària. Té un pou d'accés per a la neteja, situat a un metre de la boca de sortida. L'aigua aboca en una pica quadrada, encastada dins un ninjol. Passa, llavors, a una altra pica polilobular, feta de pedra i ornamentada amb les escultures de Sant Antoni i la beata Catalina Tomàs.

La sorgència està a l'interior d'una capella, de planta quadrangular, construïda de marès i coberta de teulada a doble vessant. Els murs exteriors presenten acabat de pedra plana amb juntes, als murs laterals. La façana presenta portal allindanat, definit per pilastres de fust llis, de pedra, que sustenten entaulament decorat als costats per semipiràmides amb bolla a la punta. Al centre, un ull de bou, definit amb marès.

BIBLIOGRAFIA I FONTS:**Estat de conservació**

ENTORN:

BO

COBERTES

VOLUMETRIA

BO

INTERIOR

ESTRUCTURA:

BO

JARDINS:

FAÇANA:

BO

ALTRES:

Protecció de l'element

NIVELL DE PROTECCIÓ:

A

USOS PERMESO

Infraestructura hidràulica

PROTECCIÓ LEGAL
ESPECÍFICA:

Escut Bé d'Interès Cultural (Decret 571/1963. BOE 30/03/1963).

DIRECTRIUS
D'INTERVENCIÓ:

Admissibles: les permeses a l'article 9 de les Normes

Preferents: conservació i manteniment dels voltants de la font i de la trinxera, nets de vegetació.

ELEMENTS MÉS
DESTACATS A
CONSERVAR:

Pou. Pica. Escultures.

Zona de protecció

Sense zona de protecció.

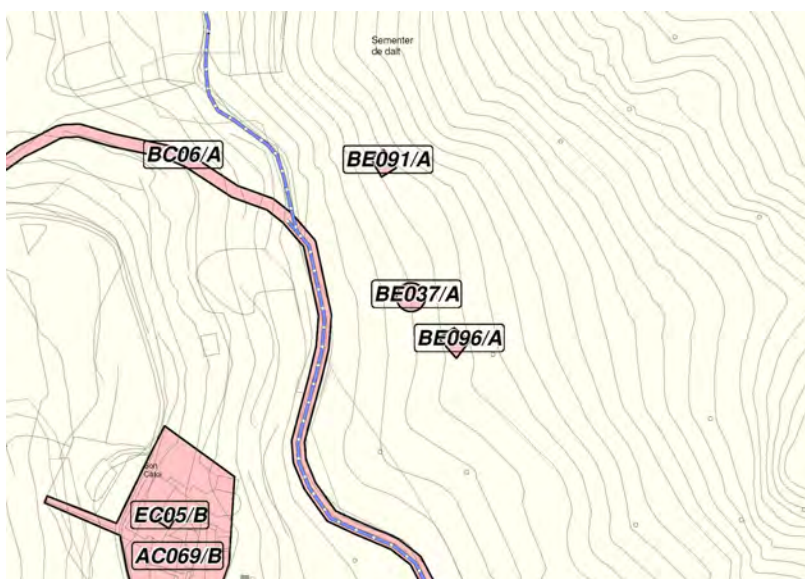
Identificació espacial

Font de Mirabó

CODI:

BE037/A

| | |
|------------------------|-------------|
| MUNICIPI: | Valldemossa |
| NUCLI/ÀREA: | |
| CARRER/PLAÇA /CAMI: | |
| PARCELA: | 137 |
| POLIGON: | 3 |
| U.T.M. - X: | 468432,38 |
| U.T.M. - Y: | 4395069,85 |
| URBÀ/RÚSTIC: | RÚSTIC |
| PLANOL: | SR04 |
| ESCALA: | 1/5000 |



REF.CADASTRAL: 07063A00300137

Identificació de l'element

| | |
|-----------------------|-------------------------------|
| DENOMINACIÓ | Font de Mirabó |
| CATEGORIA | Bé Etnològic |
| TIPOLOGIA: | Font de mina |
| ÚS: | Infraestructura hidràulica |
| CRONOLOGIA: | Indeterminada |
| AUTORIA | |
| ESTIL O ADSCRIPCIÓ | Construcció tradicional |



Descripció de l'element

Font de Mirabó CODI:

BE037/A

Conjunt de dues fonts de mina, situades en un terreny marjat. La font situada en la marjada superior, és de pedra en sec, amb volta apuntada i sòl de ciment. En el centre té una rasa de forma circular. Té un pou de ventilació a pocs metres de la surgència. Aboca l'aigua a un safareig, situat a la sortida de la mina, avui destruït.

Una altra mina, situada dues marjades més avall, és més petita. Està construïda amb pedra en sec i coberta gairebé plana, feta amb pedres grans. Té un pou de ventilació, just a prop del safareig.

BIBLIOGRAFIA I
FONTS:

www.fontsdetramuntana.com

Estat de conservació

| | | | | |
|-------------|--------------------------------------|----------|----------------------|--|
| ENTORN: | <input type="text" value="REGULAR"/> | COBERTES | <input type="text"/> | |
| VOLUMETRIA | <input type="text" value="REGULAR"/> | INTERIOR | <input type="text"/> | |
| ESTRUCTURA: | <input type="text" value="REGULAR"/> | JARDINS: | <input type="text"/> | |
| FAÇANA: | <input type="text"/> | ALTRES: | <input type="text"/> | |

Protecció de l'element

NIVELL DE PROTECCIÓ: **A** USOS PERMESO

PROTECCIÓ LEGAL ESPECÍFICA:

DIRECTRIUS D'INTERVENCIÓ:

ELEMENTS MÉS DESTACATS A CONSERVAR:

Zona de protecció

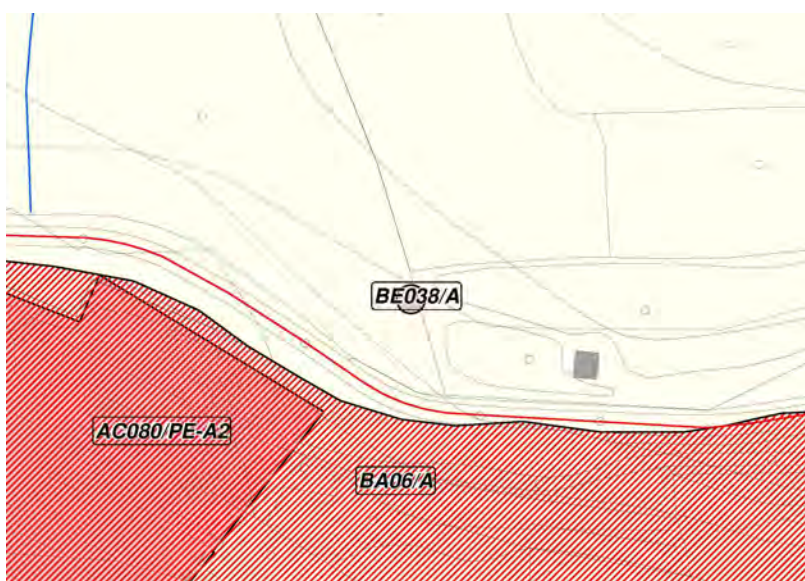
Identificació espacial

Font de na Baixa

CODI:

BE038/A

| | |
|------------------------|-------------|
| MUNICIPI: | Valldemossa |
| NUCLI/ÀREA: | |
| CARRER/PLAÇA /CAMI: | |
| PARCELA: | 124 |
| POLIGON: | 1 |
| U.T.M. - X: | 464724,23 |
| U.T.M. - Y: | 4394733,83 |
| URBÀ/RÚSTIC: | RÚSTIC |
| PLANOL: | SR03 |
| ESCALA: | 1/5000 |



REF.CADASTRAL: 07063A00100124

Identificació de l'element

| | |
|-----------------------|-------------------------------|
| DENOMINACIÓ | Font de na Baixa |
| CATEGORIA | Bé Etnològic |
| TIPOLOGIA: | Font de mina |
| ÚS: | Infraestructura hidràulica |
| CRONOLOGIA: | Indeterminada |
| AUTORIA | |
| ESTIL O ADSCRIPCIÓ | Construcció tradicional |



Descripció de l'element

Font de na Baixa CODI:

BE038/A

Font de mina allotjada sota una estructura tipus gruta, definida per volta rebaixada. Al fons, la mina és de secció rectangular, feta amb pedra en sec i aprofitant la roca natural, i coberta amb pedres planes. Al fons hi ha l'ullal i, a uns 90 cm, hi ha una mineta. El conjunt està sota el nivell de terra. S'hi accedeix a través d'una sèrie d'esgraons de pedra.

A l'esquerra de la mina hi ha un abeurador. L'aigua és conduïda a través d'una canal soterrada que, després de recórrer uns 12 m connecta amb una sèquia de pedra amb canal de teula, que arriba a les cases de Son Olesa.

BIBLIOGRAFIA I

www.fontsdetramuntana.com

FONTS:**Estat de conservació**

| | | | | |
|-------------|--------------------------------------|----------|----------------------|--|
| ENTORN: | <input type="text" value="REGULAR"/> | COBERTES | <input type="text"/> | |
| VOLUMETRIA | <input type="text" value="BO"/> | INTERIOR | <input type="text"/> | |
| ESTRUCTURA: | <input type="text" value="BO"/> | JARDINS: | <input type="text"/> | |
| FAÇANA: | <input type="text"/> | ALTRES: | <input type="text"/> | |

Protecció de l'element

| | | | |
|----------------------|----------|--------------|----------------------------|
| NIVELL DE PROTECCIÓ: | A | USOS PERMESO | Infraestructura hidràulica |
|----------------------|----------|--------------|----------------------------|

| | |
|-----------------------------|-----------------------------------|
| PROTECCIÓ LEGAL ESPECÍFICA: | Sense protecció legal específica. |
|-----------------------------|-----------------------------------|

| | |
|---------------------------|--|
| DIRECTRIUS D'INTERVENCIÓ: | Admissibles: les permeses a l'article 9 de les Normes Preferents: conservació i manteniment dels voltants de la font i de la trinxera, nets de vegetació. |
|---------------------------|--|

| | |
|-------------------------------------|--|
| ELEMENTS MÉS DESTACATS A CONSERVAR: | Abeurador. Sèquia de pedra i canal. Gruta. |
|-------------------------------------|--|

Zona de protecció

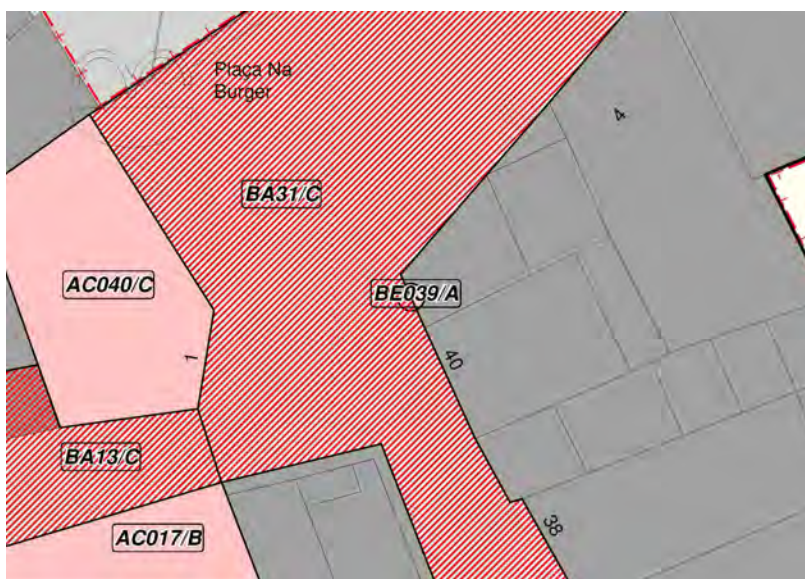
| |
|--------------------------|
| Sense zona de protecció. |
|--------------------------|

Identificació espacial

Font de na Búger CODI:

BE039/A

| | |
|------------------------|-------------|
| MUNICIPI: | Valldemossa |
| NUCLI/ÀREA: | |
| CARRER/PLAÇA /CAMI: | |
| PARCELA: | |
| POLIGON: | |
| U.T.M. - X: | 467922,05 |
| U.T.M. - Y: | 4395720,05 |
| URBÀ/RÚSTIC: | RÚSTIC |
| PLANOL: | SU04 |
| ESCALA: | 1/5000 |



REF.CADASTRAL: 8059612DD6985N

Identificació de l'element

| | |
|-----------------------|----------------------------------|
| DENOMINACIÓ | Font de na Búger |
| CATEGORIA | Bé Etnològic |
| TIPOLOGIA: | Font |
| ÚS: | Infraestructura hidràulica |
| CRONOLOGIA: | Documentada en època medieval |
| AUTORIA | |
| ESTIL O ADSCRIPCIÓ | Construcció tradicional |



Descripció de l'element

Font de na Búger CODI:

BE039/A

Font situada en el nucli urbà. La surgència es troba dins un nínxol obert a la roca. Una canonada, enquestada en el marge de pedra, condueix l'aigua fins a un abeurador, fet de pedra picada, de factura recent.

Es tracta d'una de les fonts importants de Valldemossa, que servia per abastir la part més baixa del poble. Està documentada en època medieval, de cronologia musulmana. La síquia d'aquesta font tal vegada hauria originat el carrer de l'amargura. Avui dia segueix donant nom a la plaça en la qual està situada.

BIBLIOGRAFIA I FONTS:

Font, M; Menor, G: 2001, 32; Serrano, N: 1996, . 29, p. 34-42; 1997, n. 30 p. 11-14; 1997, n. 31 p. 11-14.

Estat de conservació

| | | | | |
|-------------|--------------------------------------|----------|----------------------|--|
| ENTORN: | <input type="text" value="REGULAR"/> | COBERTES | <input type="text"/> | |
| VOLUMETRIA | <input type="text" value="BO"/> | INTERIOR | <input type="text"/> | |
| ESTRUCTURA: | <input type="text" value="BO"/> | JARDINS: | <input type="text"/> | |
| FAÇANA: | <input type="text"/> | ALTRES: | <input type="text"/> | |

Protecció de l'element

NIVELL DE PROTECCIÓ: **A** USOS PERMESO

PROTECCIÓ LEGAL ESPECÍFICA:

DIRECTRIUS D'INTERVENCIÓ:

ELEMENTS MÉS DESTACATS A CONSERVAR:

Zona de protecció

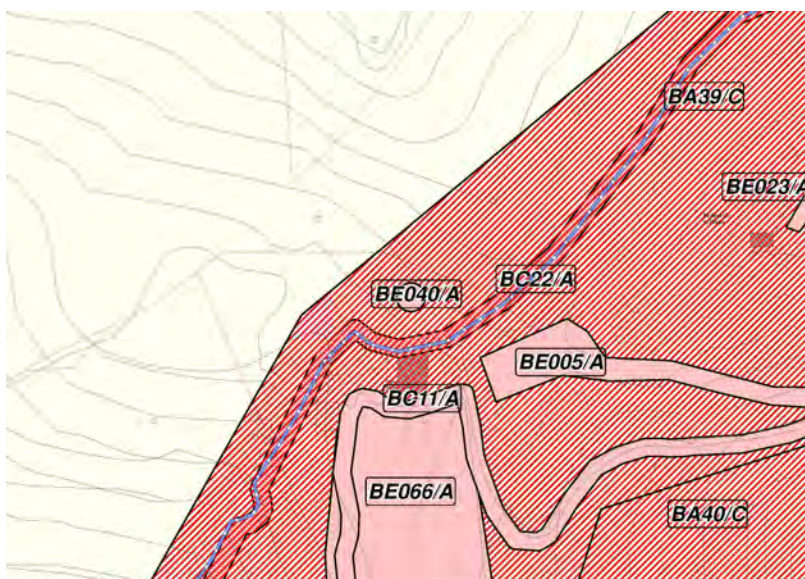
Identificació espacial

Font de na Llambies

CODI:

BE040/A

| | |
|------------------------|-------------|
| MUNICIPI: | Valldemossa |
| NUCLI/ÀREA: | |
| CARRER/PLAÇA /CAMI: | |
| PARCELA: | 26 |
| POLIGON: | 2 |
| U.T.M. - X: | 467156,28 |
| U.T.M. - Y: | 4395389,48 |
| URBÀ/RUSTIC: | RÚSTIC |
| PLANOL: | SR03-SR04 |
| ESCALA: | 1/5000 |



REF.CADASTRAL: 07063A00200026

Identificació de l'element

| | |
|-----------------------|-------------------------------|
| DENOMINACIÓ | Font de na Llambies |
| CATEGORIA | Bé Etnològic |
| TIPOLOGIA: | Font |
| ÚS: | Infraestructura hidràulica |
| CRONOLOGIA: | Indeterminada |
| AUTORIA | |
| ESTIL O ADSCRIPCIÓ | Construcció tradicional |



Descripció de l'element

Font de na Llambies CODI:

BE040/A

Font de mina excavada. L'ullal sorgeix dins una estructura tipus gruta, construïda de paredat amb volta de canó. A la dreta de l'ullal, hi ha una pica rectangular que recull l'aigua. La canalització de l'aigua és soterrada i abocava en una aljub situada a uns 50 m. Abastava la teulera del monestir de Cartoixa.

BIBLIOGRAFIA I
FONTS:

Estat de conservació

ENTORN:

BO

COBERTES

VOLUMETRIA

BO

INTERIOR

ESTRUCTURA:

BO

JARDINS:

FAÇANA:

ALTRES:

Protecció de l'elementNIVELL DE PROTECCIÓ: **A**

USOS PERMESO

Infraestructura hidràulica

PROTECCIÓ LEGAL
ESPECÍFICA:

Sense protecció legal específica.

DIRECTRIUS
D'INTERVENCIÓ:

Admissibles: les permeses a l'article 9 de les Normes

Preferents: conservació i manteniment dels voltants de la font i de la trinxera, nets de vegetació.

ELEMENTS MÉS
DESTACATS A
CONSERVAR:

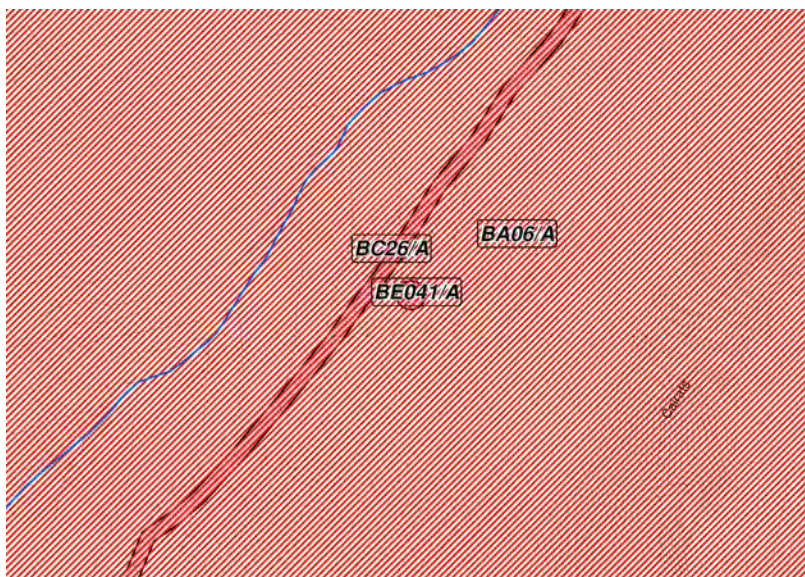
Piques i canalitzacions.

Zona de protecció

Sense zona de protecció.

Identificació espacial Forn de calç de Son Moragues CODI: **BE041/A**

| | |
|------------------------|-------------|
| MUNICIPI: | Valldemossa |
| NUCLI/ÀREA: | |
| CARRER/PLAÇA /CAMI: | |
| PARCELA: | 8 |
| POLIGON: | 3 |
| U.T.M. - X: | 469831,05 |
| U.T.M. - Y: | 4396964,32 |
| URBÀ/RÚSTIC: | RÚSTIC |
| PLANOL: | SR02 |
| ESCALA: | 1/5000 |



REF.CADASTRAL: 07063A00300008

Identificació de l'element

| | |
|-----------------------|------------------------------|
| DENOMINACIÓ | Forn de calç de Son Moragues |
| CATEGORIA | Bé Etnològic |
| TIPOLOGIA: | Forn de calç |
| ÚS: | Sense ús |
| CRONOLOGIA: | Indeterminada |
| AUTORIA | |
| ESTIL O ADSCRIPCIÓ | Construcció tradicional |



Descripció de l'element**Forn de calç de Son Moragues** CODI:**BE041/A**

Forn de calç situat a la finca de Son Moragues, a l'indret de Sa Coma des Cairats. És una finca pública actualment gestionada per l'IBANAT. El forn conserva el cintell, amb escala integrada, i la porta.

BIBLIOGRAFIA I
FONTS:

Estat de conservació

| | | | | |
|-------------|---------------------------------|----------|----------------------|------------|
| ENTORN: | <input type="text" value="BO"/> | COBERTES | <input type="text"/> | Restaurat. |
| VOLUMETRIA | <input type="text" value="BO"/> | INTERIOR | <input type="text"/> | |
| ESTRUCTURA: | <input type="text" value="BO"/> | JARDINS: | <input type="text"/> | |
| FAÇANA: | <input type="text"/> | ALTRES: | <input type="text"/> | |

Protecció de l'element

NIVELL DE PROTECCIÓ: **A** USOS PERMESO

PROTECCIÓ LEGAL ESPECÍFICA:

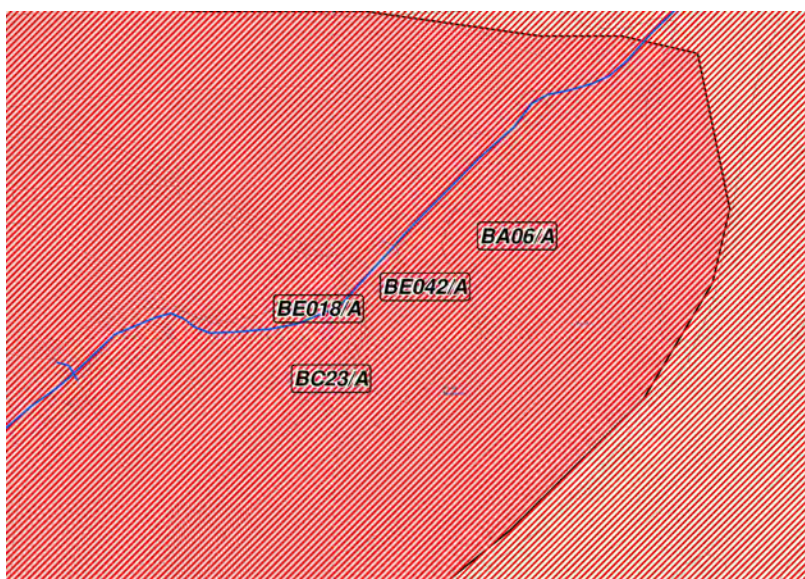
DIRECTRIUS D'INTERVENCIÓ:

ELEMENTS MÉS DESTACATS A CONSERVAR:

Zona de protecció

Identificació espacial **Font de Son Moragues- Na Noguera** CODI: **BE042/A**

| | |
|------------------------|-------------|
| MUNICIPI: | Valldemossa |
| NUCLI/ÀREA: | |
| CARRER/PLAÇA /CAMI: | |
| PARCELA: | 163 |
| POLIGON: | 3 |
| U.T.M. - X: | 466681,83 |
| U.T.M. - Y: | 4396926,58 |
| URBÀ/RUSTIC: | RÚSTIC |
| PLANOL: | SR01-SR03 |
| ESCALA: | 1/5000 |



REF.CADASTRAL: 07063A00300163

Identificació de l'element

| | |
|-----------------------|----------------------------------|
| DENOMINACIÓ | Font de Son Moragues- Na Noguera |
| CATEGORIA | Bé Etnològic |
| TIPOLOGIA: | Font |
| ÚS: | Infraestructura hidràulica |
| CRONOLOGIA: | Indeterminada |
| AUTORIA | |
| ESTIL O ADSCRIPCIÓ | Construcció tradicional |



Descripció de l'element **Font de Son Moragues- Na Noguera** CODI: **BE042/A**

Font situada a la vora del torrent de na Noguera. L'ullal es troba dins un conjunt de grans roques. L'accés es realitza entre les roques, amb alguns trams de pedra en sec per consolidar i delimitar el pas. El sòl és de ciment, i té una canal delimitada amb teules. Una vegada a l'exterior, la canal recorre la vora del torrent, sobre un petit marge, fins a un gran safareig. El sistema ha estat recentment restaurat.

BIBLIOGRAFIA I
FONTS:

Estat de conservació

| | | | |
|-------------|---------------------------------|----------|---|
| ENTORN: | <input type="text" value="BO"/> | COBERTES | <input type="text" value="Restaurat."/> |
| VOLUMETRIA | <input type="text" value="BO"/> | INTERIOR | <input type="text"/> |
| ESTRUCTURA: | <input type="text" value="BO"/> | JARDINS: | <input type="text"/> |
| FAÇANA: | <input type="text"/> | ALTRES: | <input type="text"/> |

Protecció de l'element

NIVELL DE PROTECCIÓ: **A** USOS PERMESO

PROTECCIÓ LEGAL ESPECÍFICA:

DIRECTRIUS D'INTERVENCIÓ:

ELEMENTS MÉS DESTACATS A CONSERVAR:

Zona de protecció

Identificació espacial

Font de na Mas

CODI:

BE043/A

| | |
|------------------------|------------------|
| MUNICIPI: | Valldemossa |
| NUCLI/ÀREA: | |
| CARRER/PLAÇA /CAMI: | Carrer de na Mas |
| PARCELA: | |
| POLIGON: | |
| U.T.M. - X: | 467602,92 |
| U.T.M. - Y: | 4395883,64 |
| URBÀ/RUSTIC: | URBÀ |
| PLANOL: | SU01 - SU03 |
| ESCALA: | 1/1000 |



REF.CADASTRAL: 7660019DD69765

Identificació de l'element

| | |
|-----------------------|-----------------------------------|
| DENOMINACIÓ | Font de na Mas |
| CATEGORIA | Bé Etnològic |
| TIPOLOGIA: | Font |
| ÚS: | Infraestructura hidràulica |
| CRONOLOGIA: | Indeterminada. Reforma el 1641 |
| AUTORIA | |
| ESTIL O ADSCRIPCIÓ | Construcció tradicional |



Descripció de l'element

Font de na Mas CODI:

BE043/A

La Font de na Mas brolla a 419 m d'altitud, junt a l'actual carrer de na Mas i ja es troba en la definició del nucli històric del poble valldemossí durant l'etapa islàmica. La captació d'aigua es troba protegida per una gruta, amb coberta de volta de mig punt. L'ull de la font està a la dreta, dins un nínxol. A l'esquerra hi ha una canonada de desguàs del sobrant. Dins la gruta hi ha un pedrís. La gruta es troba en un nivell inferior al carrer, i s'hi accedeix per una escala de nova factura, i disposa d'un pedrís a l'entrada. Es tracta d'una de les fonts més importants del poble. La síquia que condueix la seva aigua cap el nucli urbà entra pel carrer reial, on un trestellador la condueix cap a Cartoixa. Durant el regnat del rei Sanç de Mallorca (1311-1324) es realitzaren aquestes conduccions, concretament per dur l'aigua al Palau de Valldemossa, mitjançant una síquia que passava pels rentadors de la Creu de dalt i un aqüeducte avui desaparegut. Ja en temps dels cartoixans està documentada una intervenció l'any 1643, consistent en cobrir el tram de la síquia que es trobava fora del nucli de la vila. L'altre ramal de na Mas, més important perquè abasteix els principals carrers del casc antic del poble, descendeix pels actuals carrers de la Rosa, Constitució i Dragonera arribant al safareig de l'hort de Son Salvanet (369 m d'altitud). De fet, pareix que el seu traçat determinà l'obertura d'aquests carrers. Té un fibla oberta cap a l'actual rectoria, travessant una casa que abans era molí, junt a la creu de baix.

Des de 1970 el sistema hidràulic de na Mas es degradà per falta de manteniment, situació que l'actual comunitat de regants de la Font de na Mas (2011), s'ha esforçat en corregir, recuperant les infraestructures. Avui na Mas abasteix aigua per una part als horts existents entre l'ull de la font i el safareig de Son Salvanet, per altra a l'abeurador i els rentadors, a tot el conjunt de Cartoixa i els seus horts, així com als jardins municipals.

BIBLIOGRAFIA I FONTS: Cañellas, N. S. 1996; Cañellas, N. S. 1997; Serrano, J. A. 2013; Bauçà de Mirabó, 2008.

Estat de conservació

| | | | |
|-------------|---------------------------------|----------|----------------------|
| ENTORN: | <input type="text" value="BO"/> | COBERTES | <input type="text"/> |
| VOLUMETRIA | <input type="text" value="BO"/> | INTERIOR | <input type="text"/> |
| ESTRUCTURA: | <input type="text" value="BO"/> | JARDINS: | <input type="text"/> |
| FAÇANA: | <input type="text"/> | ALTRES: | <input type="text"/> |

Protecció de l'element

NIVELL DE PROTECCIÓ: **A** **USOS PERMESO** Infraestructura hidràulica

PROTECCIÓ LEGAL ESPECÍFICA: Sense protecció legal específica

DIRECTRIUS D'INTERVENCIÓ: Admissibles: les permeses a l'article 9 de les Normes
Preferents: conservació i manteniment dels voltants de la font i de la trinxera, nets de vegetació.

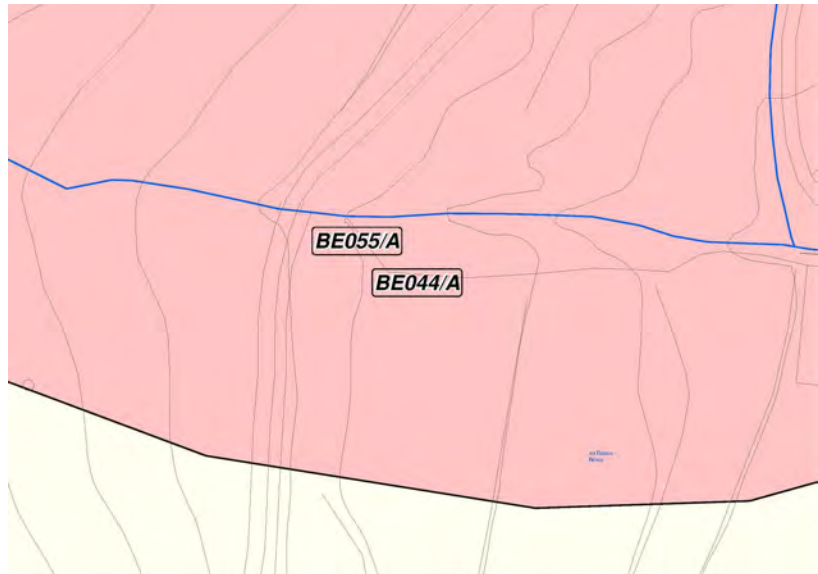
ELEMENTS MÉS DESTACATS A CONSERVAR: Pedrís a l'interior de la gruta.

Zona de protecció

Sense zona de protecció.

Identificació espacial **Font de Pastoritx (Ses Cuinetes)** CODI: **BE044/A**

| | |
|------------------------|-------------|
| MUNICIPI: | Valldemossa |
| NUCLI/ÀREA: | |
| CARRER/PLAÇA /CAMI: | |
| PARCELA: | 145 |
| POLIGON: | 3 |
| U.T.M. - X: | 469703,75 |
| U.T.M. - Y: | 4395230,72 |
| URBÀ/RUSTIC: | RÚSTIC |
| PLANOL: | SR04 |
| ESCALA: | 1/5000 |



REF.CADASTRAL: 07063A00300145

Identificació de l'element

| | |
|-----------------------|----------------------------------|
| DENOMINACIÓ | Font de Pastoritx (Ses Cuinetes) |
| CATEGORIA | Bé Etnològic |
| TIPOLOGIA: | Font |
| ÚS: | Infraestructura hidràulica |
| CRONOLOGIA: | Indeterminada |
| AUTORIA | |
| ESTIL O ADSCRIPCIÓ | Construcció tradicional |



Descripció de l'element

Font de Pastoritx (Ses Cuinetes) CODI:

BE044/A

Surgència d'aigua que es troba enmig de les marjades de l'àrea nomenada de Ses Cuinetes (Pastoritx). Actualment, està seca. L'ullal es troba en una cota inferior al sòl, i està protegida per una mina construïda de paret en sec. Una canal de pedra, semisoterrada, condueix l'aigua a un petit aljub, cobert amb volta, des del que s'inicia una canal de pedra per la que corre l'aigua fins a un gran safareig. Des del safareig l'aigua era conduïda a les cases mitjançant un aqüeducte (EC01/A), construït el 1850.

BIBLIOGRAFIA I
FONTS:

Estat de conservació

ENTORN:

BO

COBERTES

VOLUMETRIA

BO

INTERIOR

ESTRUCTURA:

REGULAR

JARDINS:

FAÇANA:

ALTRES:

Protecció de l'elementNIVELL DE PROTECCIÓ: **A**

USOS PERMESO

Infraestructura hidràulica

PROTECCIÓ LEGAL
ESPECÍFICA:

Sense protecció legal específica.

DIRECTRIUS
D'INTERVENCIÓ:

Admissibles: les permeses a l'article 9 de les Normes

Preferents: conservació i manteniment dels voltants de la font i de la trinxera, nets de vegetació.

ELEMENTS MÉS
DESTACATS A
CONSERVAR:

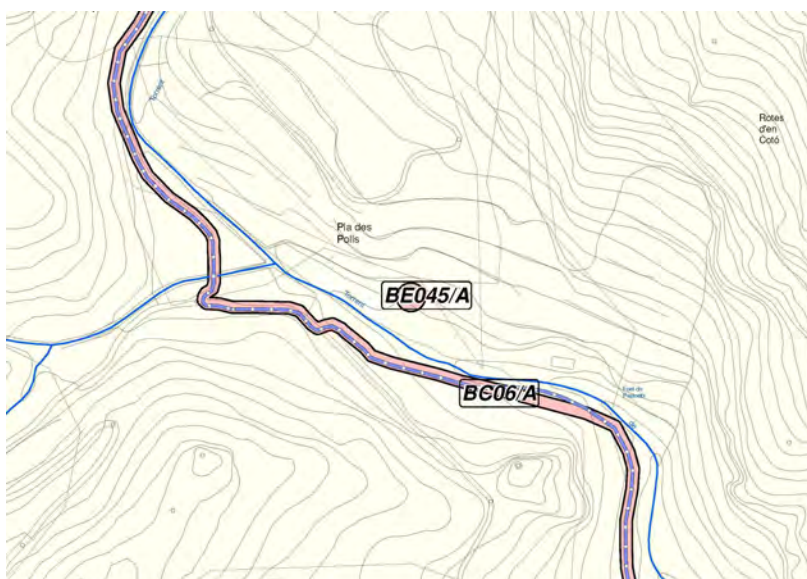
Aljub. Canal. Safareig. Aqüeducte.

Zona de protecció

Sense zona de protecció.

Identificació espacial Font de Pastoritx/Font dels Polls CODI: **BE045/A**

| | |
|------------------------|-------------|
| MUNICIPI: | Valldemossa |
| NUCLI/ÀREA: | |
| CARRER/PLAÇA /CAMI: | |
| PARCELA: | 145 |
| POLIGON: | 3 |
| U.T.M. - X: | 470159,44 |
| U.T.M. - Y: | 4394752,65 |
| URBÀ/RÚSTIC: | RÚSTIC |
| PLANOL: | SR04 |
| ESCALA: | 1/5000 |



REF.CADASTRAL: 07063A00300145

Identificació de l'element

| | |
|-----------------------|-----------------------------------|
| DENOMINACIÓ | Font de Pastoritx/Font dels Polls |
| CATEGORIA | Bé Etnològic |
| TIPOLOGIA: | Font |
| ÚS: | Infraestructura hidràulica |
| CRONOLOGIA: | Segle XIX |
| AUTORIA | Tomàs Abrines, pic. |
| ESTIL O ADSCRIPCIÓ | Construcció tradicional |



Descripció de l'element

Font de Pastoritx/Font dels Polls CODI:

BE045/A

L'accés a la mina es produeix per una trinxera de 40 m de llargària. El recorregut es produeix en trams coberts, a manera de pontets de paret verda, i trams coberts, a manera de mina. En tot el tram de la trinxera, l'aigua és canalitzada a través de canonada de pvc. A la sortida, es recupera l'antiga canal de pedra que condueix l'aigua, primer a un safareig, i després fa un recorregut d'uns 3 km fins a les cases de Raixa.

El sistema constructiu per a l'aprofitament de l'aigua i la seva conducció a Raixa és de la primera dècada del segle XIX, realitzada per Tomàs Abrines, picapedrer.

BIBLIOGRAFIA I FONTS:

Roman, 2005.

Estat de conservació

ENTORN:

BO

COBERTES

VOLUMETRIA

BO

INTERIOR

ESTRUCTURA:

REGULAR

JARDINS:

FAÇANA:

ALTRES:

Protecció de l'element

NIVELL DE PROTECCIÓ:

A

USOS PERMESO

Infraestructura hidràulica

PROTECCIÓ LEGAL ESPECÍFICA:

Sense protecció legal específica.

DIRECTRIUS D'INTERVENCIÓ:

Admissibles: les permeses a l'article 9 de les Normes

Preferents: conservació i manteniment dels voltants de la font i de la trinxera, nets de vegetació.

ELEMENTS MÉS DESTACATS A CONSERVAR:

Trinxera. Safareig.

Zona de protecció

Sense zona de protecció.

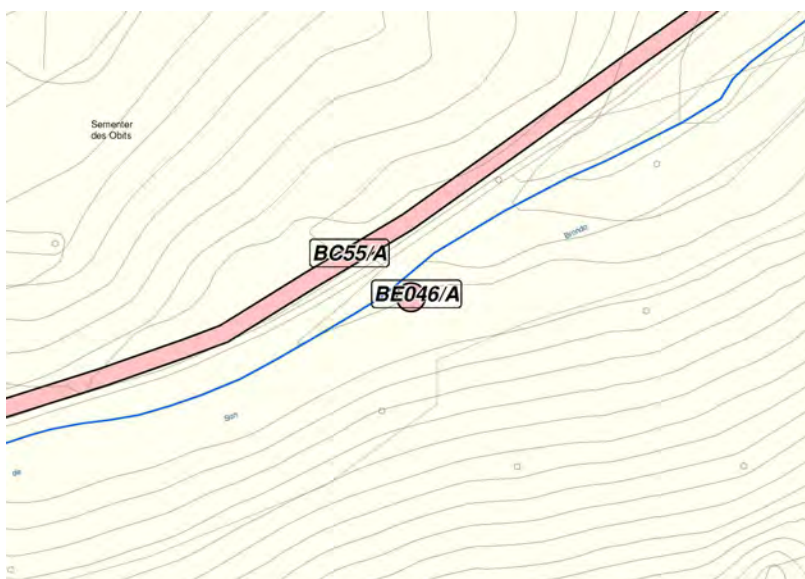
Identificació espacial

Font de sa Capelleta

CODI:

BE046/A


| | |
|------------------------|-------------|
| MUNICIPI: | Valldemossa |
| NUCLI/ÀREA: | |
| CARRER/PLAÇA /CAMI: | |
| PARCELA: | 86 |
| POLIGON: | 2 |
| U.T.M. - X: | 467431,14 |
| U.T.M. - Y: | 4393879,87 |
| URBÀ/RUSTIC: | RÚSTIC |
| PLANOL: | SR07 |
| ESCALA: | 1/5000 |



REF.CADASTRAL: 07063A00200086

Identificació de l'element

| | |
|-----------------------|---------------------------------------|
| DENOMINACIÓ | Font de sa Capelleta |
| CATEGORIA | Bé Etnològic |
| TIPOLOGIA: | Font de mina |
| ÚS: | Infraestructura hidràulica |
| CRONOLOGIA: | Datable en època medieval-andalusí |
| AUTORIA | |
| ESTIL O ADSCRIPCIÓ | Construcció tradicional |



Descripció de l'element

Font de sa Capelleta CODI:

BE046/A

Font de mina, oberta sota el nivell del sòl, feta de pedra en sec, amb boca de perfil ogival i galeria de secció parabòlica, d'una llargària d'uns 30 m. Compta amb tres pous de ventilació.
L'accés a la mina es produeix a través d'una escala entre dos marges.
És també coneguda com la font Tapada.

BIBLIOGRAFIA I FONTS:**Estat de conservació**

ENTORN:

BO

COBERTES

VOLUMETRIA

BO

INTERIOR

ESTRUCTURA:

BO

JARDINS:

FAÇANA:

ALTRES:

Protecció de l'elementNIVELL DE PROTECCIÓ: **A**

USOS PERMESO

Infraestructura hidràulica

PROTECCIÓ LEGAL
ESPECÍFICA:

Sense protecció legal específica.

DIRECTRIUS
D'INTERVENCIÓ:

Admissibles: les permeses a l'article 9 de les Normes

Preferents: conservació i manteniment dels voltants de la font i de la trinxera, nets de vegetació.

ELEMENTS MÉS
DESTACATS A
CONSERVAR:

Escala d'accés. Pous de ventilació.

Zona de protecció

Sense zona de protecció.

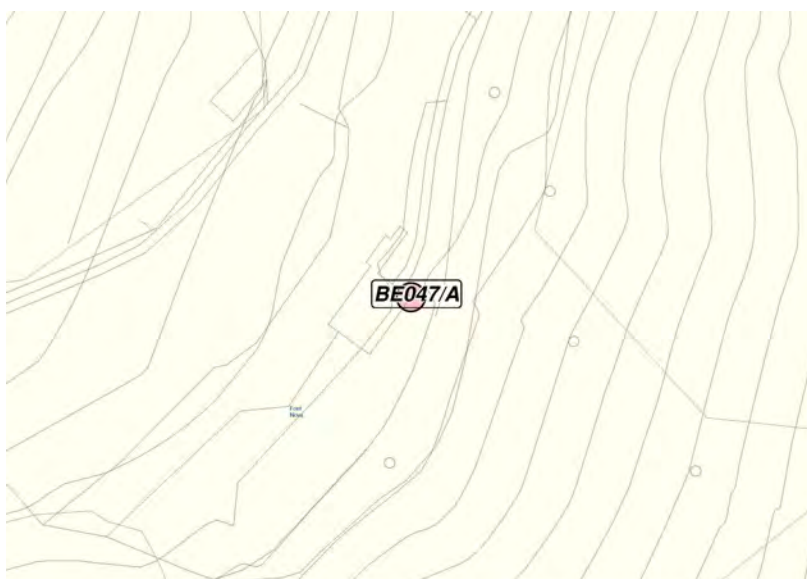
Identificació espacial

Font de sa Coma/Font Nova

CODI:

BE047/A

| | |
|------------------------|-------------|
| MUNICIPI: | Valldemossa |
| NUCLI/ÀREA: | |
| CARRER/PLAÇA /CAMI: | |
| PARCELA: | 97 |
| POLIGON: | 3 |
| U.T.M. - X: | 468608,68 |
| U.T.M. - Y: | 4395777,21 |
| URBÀ/RÚSTIC: | RÚSTIC |
| PLANOL: | SR04 |
| ESCALA: | 1/5000 |



REF.CADASTRAL: 07063A00300097

Identificació de l'element

| | |
|-----------------------|-------------------------------|
| DENOMINACIÓ | Font de sa Coma/Font Nova |
| CATEGORIA | Bé Etnològic |
| TIPOLOGIA: | Font |
| ÚS: | Infraestructura hidràulica |
| CRONOLOGIA: | Indeterminada |
| AUTORIA | |
| ESTIL O ADSCRIPCIÓ | Construcció tradicional |



Descripció de l'element

Font de sa Coma/Font Nova

CODI:

BE047/A

Font de mina, que es troba a l'interior d'una gruta. L'entrada a a mina es produeix per un buit d'arc rodó, tancada amb reixa metàl·lica. La gruta és de grans dimensions; és d'uns 9 m de llargària i 5 d'alçada. Està coberta amb volta de canó de tres trams, separats per faixons, i sustentats per pilastres amb capitell motllurat. Una motllura recorre tot el perímetre a l'alçada de la línia d'impostes.

Originalment, l'aigua abastava les cases de Sa Coma a través d'una canonada que aboca a un safareig i nodreix un petit abeurador. A més, el seu cabdal important és famós ja que pareix ser que l'aigua servia per regar els horts de Sa Coma i per moure molins, alguns dels quals han desaparegut. L'Arxiduc, que comprà la possessió en 1913, cita la font lligada a dos safareigs. Avui dia la font compta amb uns dipòsits dependents de l'Ajuntament destinats al consum d'aigua de la població de Valldemossa.

BIBLIOGRAFIA I FONTS:

ARXIDUC, 1991; VALERO, 1999, 162.

Estat de conservació

ENTORN:

BO

COBERTES

VOLUMETRIA

BO

INTERIOR

ESTRUCTURA:

BO

JARDINS:

FAÇANA:

ALTRES:

Protecció de l'element

NIVELL DE PROTECCIÓ:

A

USOS PERMESO

Infraestructura hidràulica

PROTECCIÓ LEGAL
ESPECÍFICA:

Sense protecció legal específica.

DIRECTRIUS
D'INTERVENCIÓ:

Admissibles: les permeses a l'article 9 de les Normes

Preferents: conservació i manteniment dels voltants de la font i de la trinxera, nets de vegetació.

ELEMENTS MÉS
DESTACATS A
CONSERVAR:

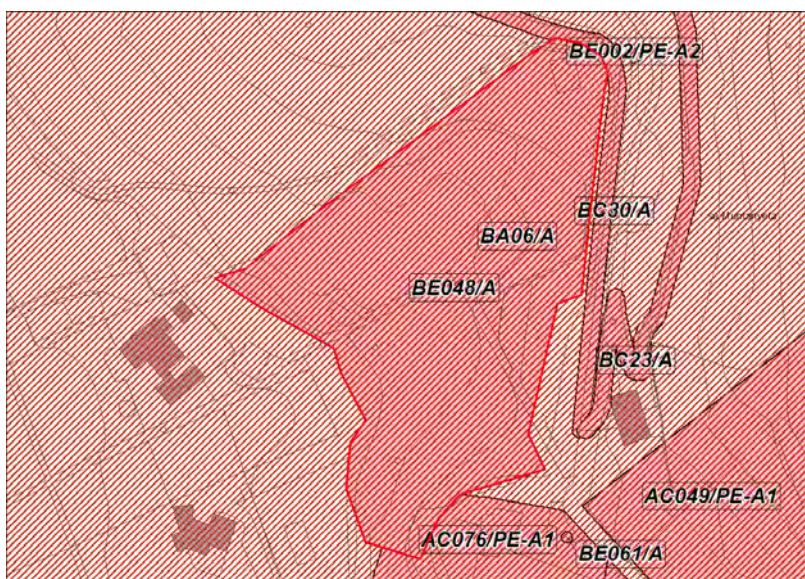
Gruta. Safareig. Abeurador.

Zona de protecció

Sense zona de protecció.

Identificació espacial **Marges de s'Hort de Sa Noguera** CODI: **BE048/A**

| | |
|------------------------|-------------|
| MUNICIPI: | Valldemossa |
| NUCLI/ÀREA: | |
| CARRER/PLAÇA /CAMI: | |
| PARCELA: | 163 |
| POLIGON: | 3 |
| U.T.M. - X: | 466678,22 |
| U.T.M. - Y: | 4396194,5 |
| URBÀ/RÚSTIC: | RÚSTIC |
| PLANOL: | SR03 |
| ESCALA: | 1/5000 |



REF.CADASTRAL: 07063A00300163

Identificació de l'element

| | |
|-----------------------|--------------------------------|
| DENOMINACIÓ | Marges de s'Hort de Sa Noguera |
| CATEGORIA | Bé Etnològic |
| TIPOLOGIA: | Àrea marjada |
| ÚS: | Agrícola ramader |
| CRONOLOGIA: | Indeterminada |
| AUTORIA | |
| ESTIL O ADSCRIPCIÓ | Construcció tradicional |



Descripció de l'element**Marges de s'Hort de Sa Noguera**

CODI:

BE048/A

Hort amb marjades que segueixen un model paral·lel amb traçats rectilinis i sinuosos. Es tracta de marjades amples de poca alçada, de paredat adobat i coronament amb filada de dalt o en rasant. Entre els elements associats al mur destaquen els braons, que assoleixen amplàries pròximes al metre. Cal remarcar que alguns d'aquests marges han estat posats en verd. Els sistemes d'accés al llarg del camp marjat són força diversificats. En primer lloc destaca la presència de dues rampes frontals, una de les quals creua tot el sector analitzat. També apareixen escales laterals i escalons volats. Entre els elements d'aprofitament hidrològic destaca la presència d'un pou i un safareig on s'hi emmagatzema l'aigua que prèviament ha arribat mitjançant una canaleta. La regulació de l'escorrentia es du a terme a partir d'un sistema d'albellons. Entre les construccions de pedra en sec presents a l'àrea destaca la presència d'un aixopluc de petites dimensions. A nivell botànic cal destacar la presència d e coloma borda, garballó, falzia, jonc calapoter, rogeta de muntanya, Sibthorpia africana i tem bord roig.

BIBLIOGRAFIA I FONTS:**Estat de conservació**

| | | | | |
|-------------|--------------------------------------|-----------|----------------------|-------------|
| ENTORN: | <input type="text" value="REGULAR"/> | COBERTES: | <input type="text"/> | Esbaldrecs. |
| VOLUMETRIA: | <input type="text" value="REGULAR"/> | INTERIOR: | <input type="text"/> | |
| ESTRUCTURA: | <input type="text" value="REGULAR"/> | JARDINS: | <input type="text"/> | |
| FAÇANA: | <input type="text"/> | ALTRES: | <input type="text"/> | |

Protecció de l'element

NIVELL DE PROTECCIÓ: **A** USOS PERMESO: Agrícola ramader

PROTECCIÓ LEGAL ESPECÍFICA: Inclòs al Catàleg i anàlisi dels camps marjats del terme de Valldemossa: sector 18. Element inclòs al BIC Lloc Històric de les possessions de l'Arxiduc Lluís Salvador.

DIRECTRIUS D'INTERVENCIÓ: Admissibles: les permeses a l'article 9 de les Normes
Preferents: conservació i manteniment dels marges, nets de vegetació.

ELEMENTS MÉS DESTACATS A CONSERVAR: Braó de quasi un metre d'amplària. Font de mina. Pou. Canaleta adossada al marge.

Zona de protecció

Sense zona de protecció.

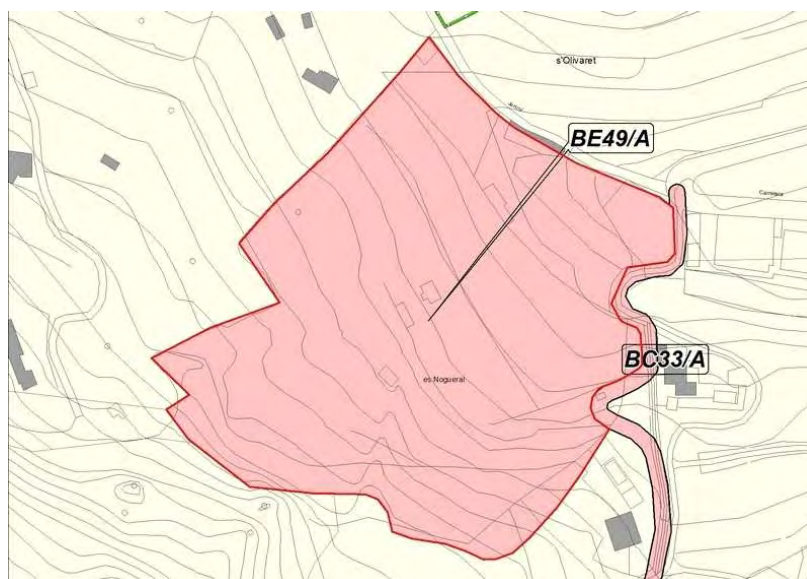
Identificació espacial

Marges de Son Jeroni

CODI:

BE049/A

| | |
|------------------------|-------------|
| MUNICIPI: | Valldemossa |
| NUCLI/ÀREA: | |
| CARRER/PLAÇA /CAMI: | |
| PARCELA: | 35 i 39 |
| POLIGON: | 2 |
| U.T.M. - X: | 467626,48 |
| U.T.M. - Y: | 4395175,87 |
| URBÀ/RÚSTIC: | RÚSTIC |
| PLANOL: | SR04 |
| ESCALA: | 1/5000 |



REF.CADASTRAL: 07063A0020035 07063A0020039

Identificació de l'element

| | |
|-----------------------|----------------------------|
| DENOMINACIÓ | Marges de Son Jeroni |
| CATEGORIA | Bé Etnològic |
| TIPOLOGIA: | Àrea marjada |
| ÚS: | Agrícola ramader |
| CRONOLOGIA: | Indeterminada |
| AUTORIA | |
| ESTIL O ADSCRIPCIÓ | Construcció tradicional |



Descripció de l'element**Marges de Son Jeroni** CODI:**BE049/A**

Espai marjat amb fruiters que presenta un bon estat de conservació. Des del punt de vista morfològic es tracta de marges amb una disposició paral·lela contínua, de gran longitud, i traçat sinuós que van esglaonant el terreny. El grau d'adobament varia de poc adobat a adobat i el coronament és amb filada de dalt. Els sistemes d'accés entre marjades són abundants i diversificats amb un camí de carro, escales laterals, escales frontals i escalons volats. L'aprofitament hídric es du a terme a partir d'una font de mina situada a una de les marjades de la part central del sector. L'aigua es conduïda fins a un safareig on és emmagatzemada. Des del punt de vista botànic destaca la presència de sussorí petit, falzia, Sibthorpia africana i lletsó de penyal.

BIBLIOGRAFIA I FONTS:**Estat de conservació**

| | | | | |
|-------------|--------------------------------------|-----------|----------------------|--------------------------|
| ENTORN: | <input type="text" value="BO"/> | COBERTES: | <input type="text"/> | Esbaldrecs i bombaments. |
| VOLUMETRIA: | <input type="text" value="REGULAR"/> | INTERIOR: | <input type="text"/> | |
| ESTRUCTURA: | <input type="text" value="REGULAR"/> | JARDINS: | <input type="text"/> | |
| FAÇANA: | <input type="text"/> | ALTRES: | <input type="text"/> | |

Protecció de l'element

| | | | |
|----------------------|----------|---------------|---|
| NIVELL DE PROTECCIÓ: | A | USOS PERMESO: | <input type="text" value="Agrícola ramader"/> |
|----------------------|----------|---------------|---|

| | |
|-----------------------------|--|
| PROTECCIÓ LEGAL ESPECÍFICA: | <input type="text" value="Inclòs al Catàleg i anàlisi dels camps marjats del terme de Valldemossa: sector 31."/> |
|-----------------------------|--|

| | |
|---------------------------|--|
| DIRECTRIUS D'INTERVENCIÓ: | <input type="text" value="Admissibles: les permeses a l'article 9 de les Normes"/> <input type="text" value="Preferents: conservació i manteniment dels marges, nets de vegetació."/> |
|---------------------------|--|

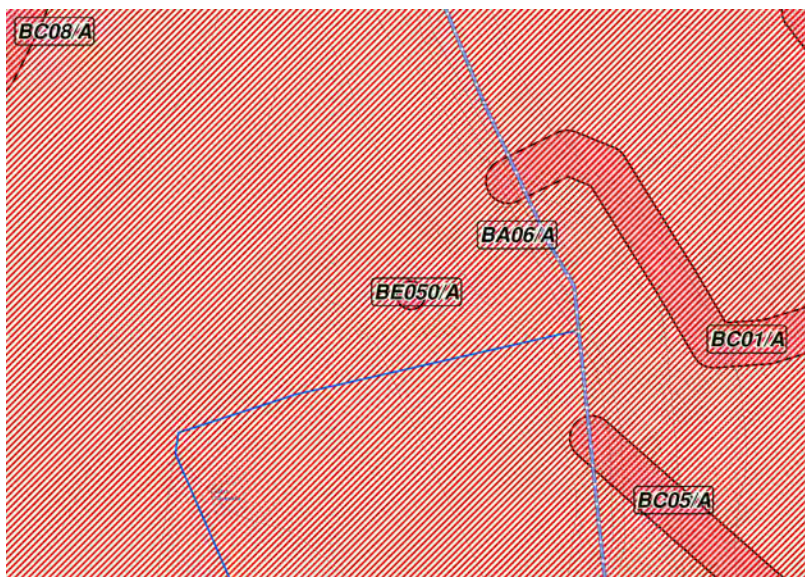
| | |
|-------------------------------------|---|
| ELEMENTS MÉS DESTACATS A CONSERVAR: | <input type="text" value="Capginyes. Ressalts. Braó d'un metre d'amplària. Font de mina. Safareig."/> |
|-------------------------------------|---|

Zona de protecció

| |
|---|
| <input type="text" value="Sense zona de protecció."/> |
|---|

Identificació espacial Font de s'Abeurada CODI: **BE050/A**

| | |
|------------------------|-------------|
| MUNICIPI: | Valldemossa |
| NUCLI/ÀREA: | |
| CARRER/PLAÇA /CAMI: | |
| PARCELA: | 8 |
| POLIGON: | 3 |
| U.T.M. - X: | 467649,57 |
| U.T.M. - Y: | 4396328,55 |
| URBÀ/RÚSTIC: | RÚSTIC |
| PLANOL: | SR04 |
| ESCALA: | 1/5000 |



REF.CADASTRAL: 07063A00300008

Identificació de l'element

| | |
|-----------------------|-------------------------------|
| DENOMINACIÓ | Font de s'Abeurada |
| CATEGORIA | Bé Etnològic |
| TIPOLOGIA: | Font de mina |
| ÚS: | Infraestructura hidràulica |
| CRONOLOGIA: | Indeterminada |
| AUTORIA | |
| ESTIL O ADSCRIPCIÓ | Construcció tradicional |



Descripció de l'element

Font de s'Abeurada CODI:

BE050/A

Petita font de mina, amb la captació sota el nivell de terra, de 0'6 m d'ample per 0'9 m d'alt, i un recorregut d'uns 3 m. S'accedeix a la boca per tres esgraons. Una canaleta conduïa l'aigua fins a Son Gual, actualment entubada.

BIBLIOGRAFIA I
FONTS:

Estat de conservació

| | | | |
|-------------|--------------------------------------|----------|----------------------|
| ENTORN: | <input type="text" value="REGULAR"/> | COBERTES | <input type="text"/> |
| VOLUMETRIA | <input type="text" value="BO"/> | INTERIOR | <input type="text"/> |
| ESTRUCTURA: | <input type="text" value="REGULAR"/> | JARDINS: | <input type="text"/> |
| FAÇANA: | <input type="text"/> | ALTRES: | <input type="text"/> |

Protecció de l'element

NIVELL DE PROTECCIÓ: **A** USOS PERMESO

PROTECCIÓ LEGAL ESPECÍFICA:

DIRECTRIUS D'INTERVENCIÓ:

ELEMENTS MÉS
DESTACATS A
CONSERVAR:

Zona de protecció

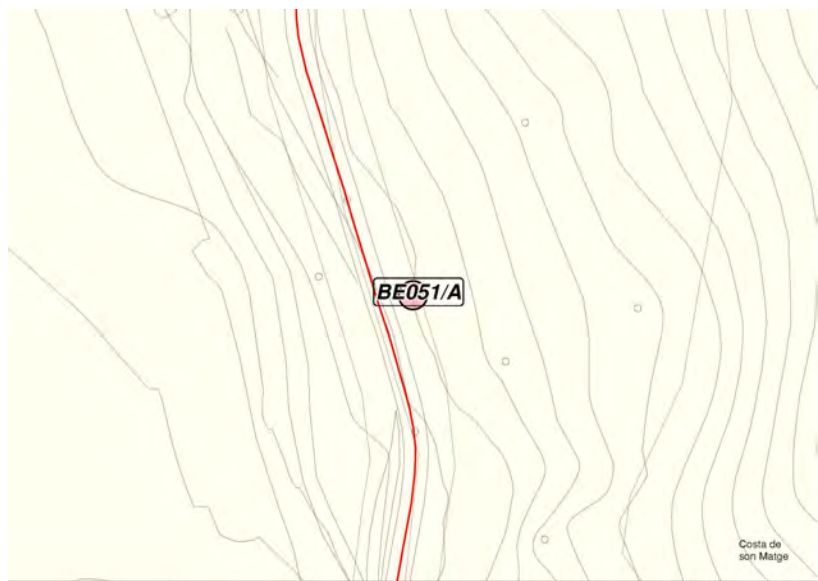
Identificació espacial

Font de s'Aigueta

CODI:

BE051/A


| | |
|------------------------|-------------|
| MUNICIPI: | Valldemossa |
| NUCLI/ÀREA: | |
| CARRER/PLAÇA /CAMI: | |
| PARCELA: | 140 |
| POLIGON: | 3 |
| U.T.M. - X: | 468222,46 |
| U.T.M. - Y: | 4394232,48 |
| URBÀ/RUSTIC: | RÚSTIC |
| PLANOL: | SR07 |
| ESCALA: | 1/5000 |



REF.CADASTRAL: 07063A00300140

Identificació de l'element

| | |
|-----------------------|-------------------------------|
| DENOMINACIÓ | Font de s'Aigueta |
| CATEGORIA | Bé Etnològic |
| TIPOLOGIA: | Font de mina |
| ÚS: | Infraestructura hidràulica |
| CRONOLOGIA: | Indeterminada |
| AUTORIA | |
| ESTIL O ADSCRIPCIÓ | Construcció tradicional |



Descripció de l'element

Font de s'Aigueta CODI:

BE051/A

Font de mina curta, construïda amb paredat en sec i volta de mig punt. El sòl és de morter llis i té una canal lateral. A l'exterior, l'aigua corre per una canal damunt paret d'uns 7 m de llargària. Des d'un abeurador, entra en un albelló i creua la carretera per connectar amb una canonada de plàstic que porta l'aigua als terrenys de Son Brondo.

La boca de la mina està integrada en mur de paret en verd que és, a l'hora, un mur de contenció.

BIBLIOGRAFIA I
FONTS:

Estat de conservació

| | | | | |
|-------------|--------------------------------------|----------|---------------------------------|---|
| ENTORN: | <input type="text" value="REGULAR"/> | COBERTES | <input type="text" value="BO"/> | A la vora de la carretera, les obres d'ampliació, afectaren l'inici de la mina. |
| VOLUMETRIA | <input type="text" value="BO"/> | INTERIOR | <input type="text" value="BO"/> | |
| ESTRUCTURA: | <input type="text" value="BO"/> | JARDINS: | <input type="text"/> | |
| FAÇANA: | <input type="text"/> | ALTRES: | <input type="text"/> | |

Protecció de l'element

NIVELL DE PROTECCIÓ: **A** USOS PERMESO

PROTECCIÓ LEGAL
ESPECÍFICA:

DIRECTRIUS
D'INTERVENCIÓ:

ELEMENTS MÉS
DESTACATS A
CONSERVAR:

Zona de protecció

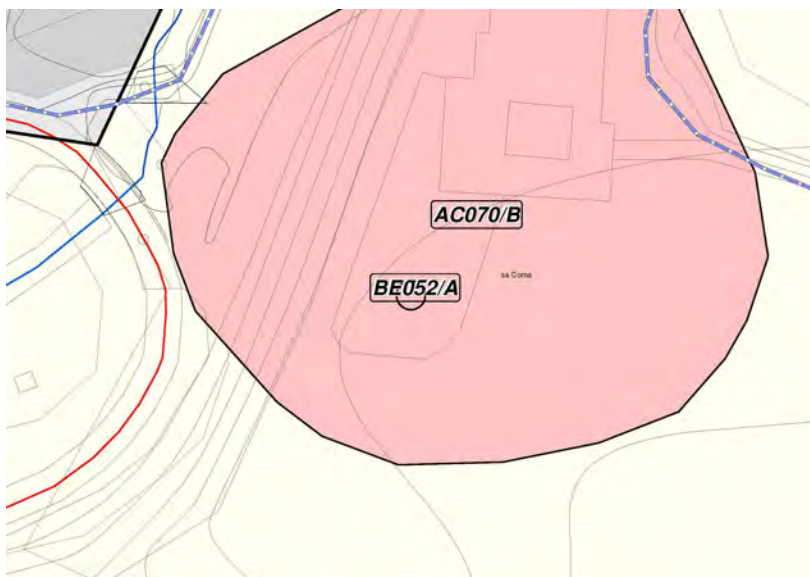
Identificació espacial

Font de ses cases de Sa Coma

CODI:

BE052/A

| | |
|------------------------|-------------|
| MUNICIPI: | Valldemossa |
| NUCLI/ÀREA: | |
| CARRER/PLAÇA /CAMI: | |
| PARCELA: | 100 |
| POLIGON: | 3 |
| U.T.M. - X: | 468337,02 |
| U.T.M. - Y: | 4395842,18 |
| URBÀ/RÚSTIC: | RÚSTIC |
| PLANOL: | SR04 |
| ESCALA: | 1/5000 |



REF.CADASTRAL: 07063A00300100

Identificació de l'element

| | |
|-----------------------|------------------------------|
| DENOMINACIÓ | Font de ses cases de Sa Coma |
| CATEGORIA | Bé Etnològic |
| TIPOLOGIA: | Font de mina |
| ÚS: | Infraestructura hidràulica |
| CRONOLOGIA: | Indeterminada |
| AUTORIA | |
| ESTIL O ADSCRIPCIÓ | Construcció tradicional |



Descripció de l'element

Font de ses cases de Sa Coma

CODI:

BE052/A

Font de mina que té la boca en un marge, ocupat per un jardí geomètric. La mina és definida per arc rebaixat i construïda de pedra en sec. Les petites dimensions no permeten arribar a l'ullal. Al llarg de la mina, transcorre una canal de teula. La boca s'obre a mitja alçada del marge. D'aquesta, l'aigua es recull en una canal de pedra que integra la síquia de teula, ara parcialment destruïda, que descendeix fins a unes piques obertes a nivell del sòl, amb perfils de pedra motllurada. Aquestes, a més de la funció decorativa, emmagatzemen l'aigua pel reg del jardí que s'estén a la marjada.

BIBLIOGRAFIA I
FONTS:

Estat de conservació

ENTORN:

REGULAR

COBERTES

VOLUMETRIA

REGULAR

INTERIOR

ESTRUCTURA:

DOLENT

JARDINS:

FAÇANA:

ALTRES:

Protecció de l'element

NIVELL DE PROTECCIÓ:

A

USOS PERMESO

Infraestructura hidràulica

PROTECCIÓ LEGAL
ESPECÍFICA:

Sense protecció legal específica.

DIRECTRIUS
D'INTERVENCIÓ:

Admissibles: les permeses a l'article 9 de les Normes

Preferents: mantenir l'element net de vegetació invasora per evitar el deteriorament estructural. Qualsevol intervenció serà tendent a recuperar el recorregut complet de la canaleta.

ELEMENTS MÉS
DESTACATS A
CONSERVAR:

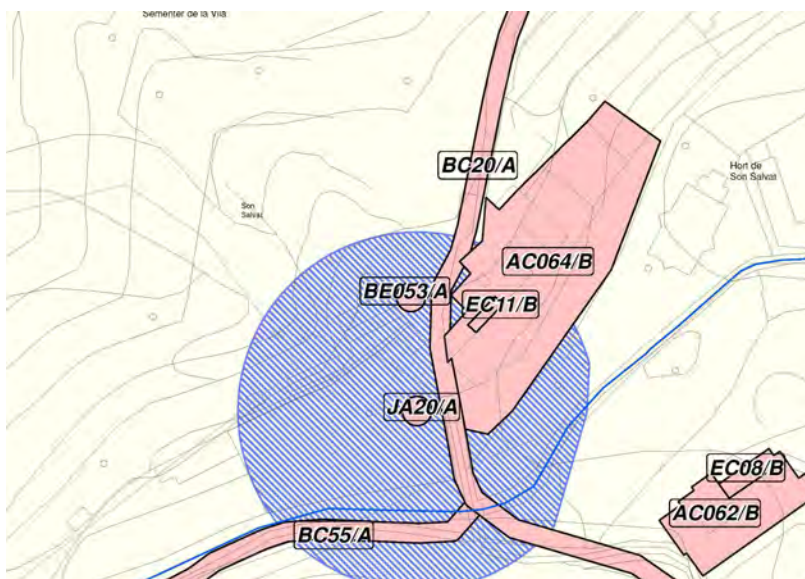
Canals. Piques.

Zona de protecció

Sense zona de protecció.

Identificació espacial **Font de ses cases de Son Brondo** CODI: **BE053/A**

| | |
|------------------------|-------------|
| MUNICIPI: | Valldemossa |
| NUCLI/ÀREA: | |
| CARRER/PLAÇA /CAMI: | |
| PARCELA: | 87 |
| POLIGON: | 2 |
| U.T.M. - X: | 467824,15 |
| U.T.M. - Y: | 4394193,17 |
| URBÀ/RÚSTIC: | RÚSTIC |
| PLANOL: | SR07 |
| ESCALA: | 1/5000 |



REF.CADASTRAL: 07063A00200087

Identificació de l'element

| | |
|-----------------------|---------------------------------|
| DENOMINACIÓ | Font de ses cases de Son Brondo |
| CATEGORIA | Bé Etnològic |
| TIPOLOGIA: | Font |
| ÚS: | Infraestructura hidràulica |
| CRONOLOGIA: | Indeterminada |
| AUTORIA | |
| ESTIL O ADSCRIPCIÓ | Construcció tradicional |



Descripció de l'element

Font de ses cases de Son Brondo CODI:

BE053/A

Font de mina que surt a mitja alçada d'un marge. L'aigua procedeix d'un ramal de la font de sa Capelleta, mitjançant una canonada de plàstic. A la sortida del marge, l'aigua es recull en un abeurador, del qual passa a unes piques, que es troben sota una gruta. La gruta és de volta de canó, ornamentada amb degotissos.

BIBLIOGRAFIA I
FONTS:

Estat de conservació

| | | | |
|-------------|---------|----------|---------|
| ENTORN: | REGULAR | COBERTES | BO |
| VOLUMETRIA | BO | INTERIOR | REGULAR |
| ESTRUCTURA: | BO | JARDINS: | |
| FAÇANA: | | ALTRES: | |

Protecció de l'element

NIVELL DE PROTECCIÓ: **A** USOS PERMESO Infraestructura hidràulica

PROTECCIÓ LEGAL ESPECÍFICA: Sense protecció legal específica.

DIRECTRIUS D'INTERVENCIÓ: Admissibles: les permeses a l'article 9 de les Normes
Preferents: mantenir l'element net de vegetació invasora per evitar el deteriorament estructural. Es conservaran els degotissos que donen caràcter de gruta al conjunt.

ELEMENTS MÉS DESTACATS A CONSERVAR: Abeurador. Piques

Zona de protecció

Sense zona de protecció.

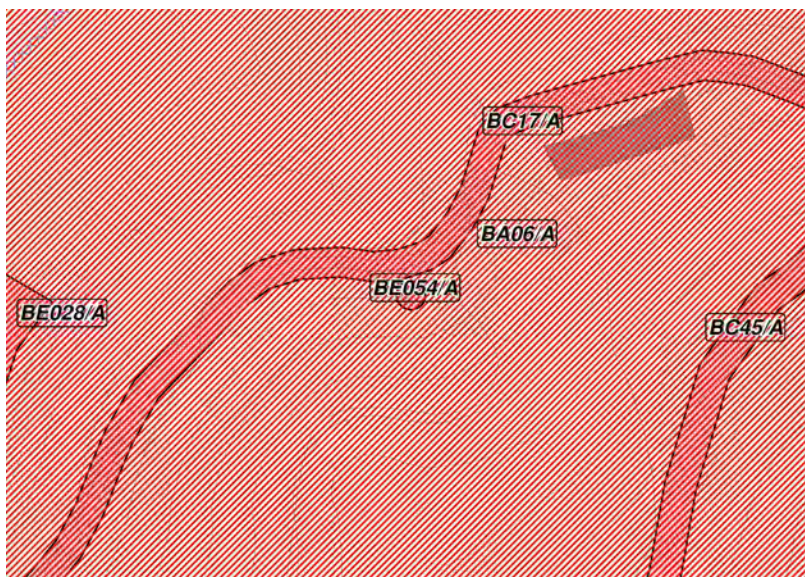
Identificació espacial

Font de s'Estaca

CODI:

BE054/A

| | |
|------------------------|-------------|
| MUNICIPI: | Valldemossa |
| NUCLI/ÀREA: | |
| CARRER/PLAÇA /CAMI: | |
| PARCELA: | 87 |
| POLIGON: | 2 |
| U.T.M. - X: | 466079,43 |
| U.T.M. - Y: | 4398156,3 |
| URBÀ/RÚSTIC: | RÚSTIC |
| PLANOL: | SR01 |
| ESCALA: | 1/5000 |



REF.CADASTRAL: 07063A00200087

Identificació de l'element

| | |
|-----------------------|-------------------------------|
| DENOMINACIÓ | Font de s'Estaca |
| CATEGORIA | Bé Etnològic |
| TIPOLOGIA: | Font de mina |
| ÚS: | Infraestructura hidràulica |
| CRONOLOGIA: | Indeterminada |
| AUTORIA | |
| ESTIL O ADSCRIPCIÓ | Construcció tradicional |



Descripció de l'element

Font de s'Estaca CODI:

BE054/A

Font de mina curta, d'uns 2 m de llargària, feta amb paret en sec i aprofitant la roca natural. Ara està seca. No es conserva cap element per a la canalització ni per a l'aprofitament de l'aigua.

BIBLIOGRAFIA I
FONTS:

Estat de conservació

ENTORN:

COBERTES

VOLUMETRIA

INTERIOR

ESTRUCTURA:

JARDINS:

FAÇANA:

ALTRES:

Protecció de l'elementNIVELL DE PROTECCIÓ: **A**

USOS PERMESO

Infraestructura hidràulica

PROTECCIÓ LEGAL
ESPECÍFICA:

Element inclòs al BIC Lloc Històric de les possessions de l'Arxiduc Lluís Salvador.

DIRECTRIUS
D'INTERVENCIÓ:

Admissibles: les permeses a l'article 9 de les Normes

Preferents: mantenir l'element net de vegetació invasora per evitar el deteriorament estructural.

ELEMENTS MÉS
DESTACATS A
CONSERVAR:

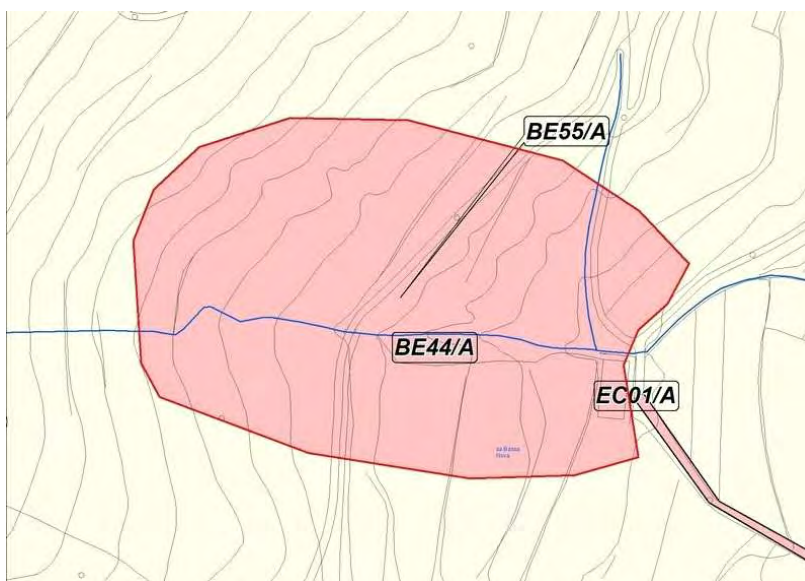
Sense elements associats.

Zona de protecció

Sense zona de protecció.

Identificació espacial **Marges de Ses Cuinetes (Pastoritx)** CODI: **BE055/A**

| | |
|------------------------|-------------|
| MUNICIPI: | Valldemossa |
| NUCLI/ÀREA: | |
| CARRER/PLAÇA /CAMI: | |
| PARCELA: | 145 |
| POLIGON: | 3 |
| U.T.M. - X: | 469700,13 |
| U.T.M. - Y: | 4395257,73 |
| URBÀ/RÚSTIC: | RÚSTIC |
| PLANOL: | SR04 |
| ESCALA: | 1/5000 |



REF.CADASTRAL: 07063A00300145

Identificació de l'element

| | |
|-----------------------|------------------------------------|
| DENOMINACIÓ | Marges de Ses Cuinetes (Pastoritx) |
| CATEGORIA | Bé Etnològic |
| TIPOLOGIA: | Àrea marjada |
| ÚS: | Agrícola ramader |
| CRONOLOGIA: | Inderminada |
| AUTORIA | |
| ESTIL O ADSCRIPCIÓ | Construcció tradicional |



Descripció de l'element**Marges de Ses Cuinetes (Pastoritx)**

CODI:

BE055/A

Conjunt de marjades disposades en ziga-zaga de traçat majoritàriament rectilini. Des del punt de vista constructiu els marges d'aquest sector presenten paredats de litologies diversificades (calcària, margosa i volcànica). L'estat de conservació és en general dolent ja que són nombrosos els esbaldrecs i els bombaments. També podem trobar marges ajaguts (casos en els quals els marges han cedit però no s'han arribat a rompre). Cal remarcar, però, que la resistència dels murs depèn en gran mesura de la litologia del paredat en que foren bastits. Aquests murs presenten un paredat majoritàriament adobat, coronat amb filada de dalt (puntualment sobreelevats) amb la presència de capginyes, ressaltos i alguna trona. El sistema d'accés al llarg del camp marjat es du a terme a partir d'un camí de carro que presenta alguns trams empedrats, i la connexió entre els marges es du a terme mitjançant escales laterals adossades al mur i escalons volats. En aquest sector destaquen per la seva singularitat els elements hidrològics tant d'aprofitament com de regulació de l'escorrentia superficial. El sistema es troba integrat per un torrent que rep les aportacions de vàries ralles, un safareig i un aljub. El més interessant és una font amb cinc mines i diversos pous de ventilació. Aquesta font es troba albellonada tot i que alguns trams es troben descoberts a causa del deteriorament. Des del punt de vista botànic, els marges estan colonitzats per poques plantes i pels endemismes: aritja de muntanya, lleganyova, rogeta de muntanya i tem bord.

BIBLIOGRAFIA I FONTS:**Estat de conservació**

| | | | | |
|-------------|--------------------------------------|----------|----------------------|---------------------------|
| ENTORN: | <input type="text" value="BO"/> | COBERTES | <input type="text"/> | Esbaldrecs i abombaments. |
| VOLUMETRIA | <input type="text" value="REGULAR"/> | INTERIOR | <input type="text"/> | |
| ESTRUCTURA: | <input type="text" value="REGULAR"/> | JARDINS: | <input type="text"/> | |
| FAÇANA: | <input type="text"/> | ALTRES: | <input type="text"/> | |

Protecció de l'elementNIVELL DE PROTECCIÓ: **A** USOS PERMESO PROTECCIÓ LEGAL ESPECÍFICA: DIRECTRIUS D'INTERVENCIÓ:
ELEMENTS MÉS DESTACATS A CONSERVAR: **Zona de protecció**

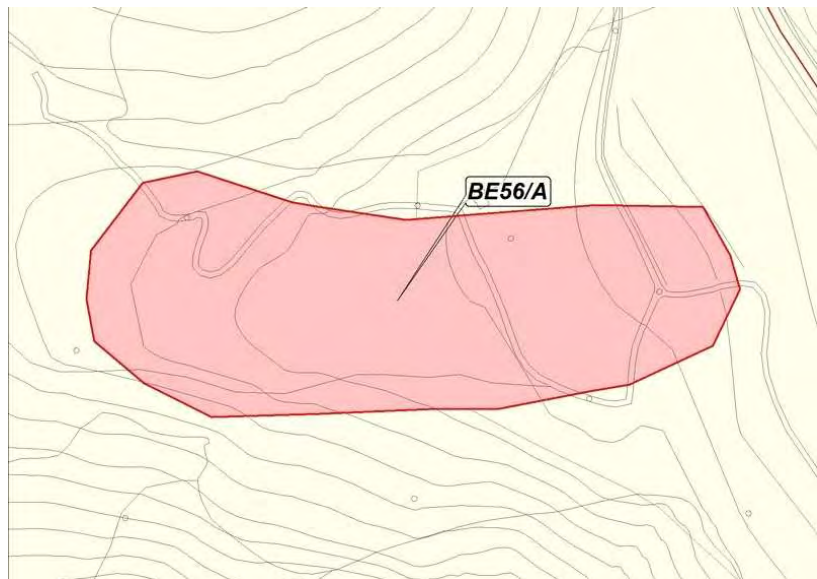
Identificació espacial

Marges de Na Catany

CODI:

BE056/A

| | |
|------------------------|-------------|
| MUNICIPI: | Valldemossa |
| NUCLI/ÀREA: | |
| CARRER/PLAÇA /CAMI: | |
| PARCELA: | 92 |
| POLIGON: | 2 |
| U.T.M. - X: | 468864,19 |
| U.T.M. - Y: | 4392353,62 |
| URBÀ/RUSTIC: | RÚSTIC |
| PLANOL: | SR07 |
| ESCALA: | 1/5000 |



REF.CADASTRAL: 07063A00200092

Identificació de l'element

| | |
|-----------------------|----------------------------|
| DENOMINACIÓ | Marges de Na Catany |
| CATEGORIA | Bé Etnològic |
| TIPOLOGIA: | Àrea marjada |
| ÚS: | Agrícola ramader |
| CRONOLOGIA: | Indeterminada |
| AUTORIA | |
| ESTIL O ADSCRIPCIÓ | Construcció tradicional |



Descripció de l'element

Marges de Na Catany CODI:

BE056/A

Comellar amb marjades de disposició paral·lela continua i traçat rectilini. Des del punt de vista constructiu aquests murs es troben separats per una distància d'uns 25 m i la seva alçada és d'aproximadament un metre. El seu paredat és adobat i està coronat amb filada de dalt. Entre els elements constructius associats al mur destaquen les capginyes. L'accés entre les marjades es du a terme a partir d'un camí de carro. La zona està creuada per la síquia de la font de Son Morro. Des del punt de vista botànic destaca la presència d'endemismes com el tem bord, lleganyova i la rara falzia glandulosa.

BIBLIOGRAFIA I FONTS:

Estat de conservació

ENTORN:

BO

COBERTES

VOLUMETRIA

BO

INTERIOR

ESTRUCTURA:

BO

JARDINS:

FAÇANA:

ALTRES:

Protecció de l'elementNIVELL DE PROTECCIÓ: **A**

USOS PERMESO

Agrícola ramader

PROTECCIÓ LEGAL ESPECÍFICA:

Inclòs al Catàleg i anàlisi dels camps marjats del terme de Valldemossa: sector 62.

DIRECTRIUS D'INTERVENCIÓ:

Admissibles: les permeses a l'article 9 de les Normes

Preferents: conservació i manteniment dels marges, nets de vegetació.

ELEMENTS MÉS DESTACATS A CONSERVAR:

Braons. Capginyes. Cisterna i canaletes. Porxo.

Zona de protecció

Sense zona de protecció.

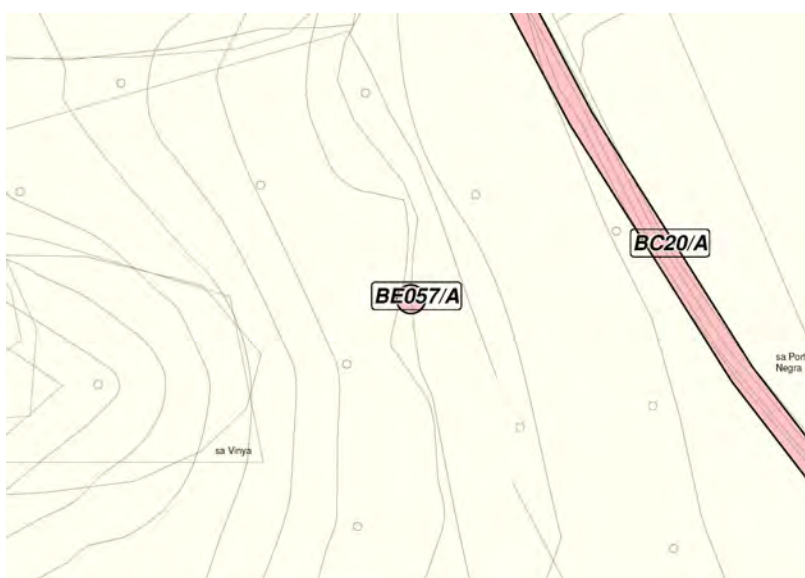
Identificació espacial

Font de Son Brondo

CODI:

BE057/A



| | |
|------------------------|-------------|
| MUNICIPI: | Valldemossa |
| NUCLI/ÀREA: | |
| CARRER/PLAÇA /CAMI: | |
| PARCELA: | 3 |
| POLIGON: | 9 |
| U.T.M. - X: | 467912,72 |
| U.T.M. - Y: | 4393985,85 |
| URBÀ/RÚSTIC: | RÚSTIC |
| PLANOL: | SR07 |
| ESCALA: | 1/5000 |



REF.CADASTRAL: 07063A00309003

Identificació de l'element

| | |
|-----------------------|-------------------------------|
| DENOMINACIÓ | Font de Son Brondo |
| CATEGORIA | Bé Etnològic |
| TIPOLOGIA: | Font de mina |
| ÚS: | Infraestructura hidràulica |
| CRONOLOGIA: | Indeterminada |
| AUTORIA | |
| ESTIL O ADSCRIPCIÓ | Construcció tradicional |



Descripció de l'element

Font de Son Brondo CODI:

BE057/A

Captació d'aigua, sota el nivell del sòl. Una escala de pedra baixa fins a una galeria, al fons de la qual hi ha la mina de la font i una mina de desguàs, que és un albelló que conduïa l'aigua a l'hort. La mina és de pedra en sec, coberta amb volta de canó, d'uns 9 m de llargària. El sòl és llis, sense canal ni sèquia. No hi ha pous de ventilació.

Davant la boca, l'aigua es recull en una pica, des de la que una canal condueix l'aigua fins a l'abelló.

BIBLIOGRAFIA I
FONTS:

Estat de conservació

ENTORN:

BO

COBERTES

VOLUMETRIA

BO

INTERIOR

ESTRUCTURA:

BO

JARDINS:

FAÇANA:

ALTRES:

Protecció de l'elementNIVELL DE PROTECCIÓ: **A**

USOS PERMESO

Infraestructura hidràulica

PROTECCIÓ LEGAL
ESPECÍFICA:

Sense protecció legal específica.

DIRECTRIUS
D'INTERVENCIÓ:

Admissibles: les permeses a l'article 9 de les Normes

Preferents: mantenir l'element net de vegetació invasora per evitar el deteriorament estructural.

ELEMENTS MÉS
DESTACATS A
CONSERVAR:

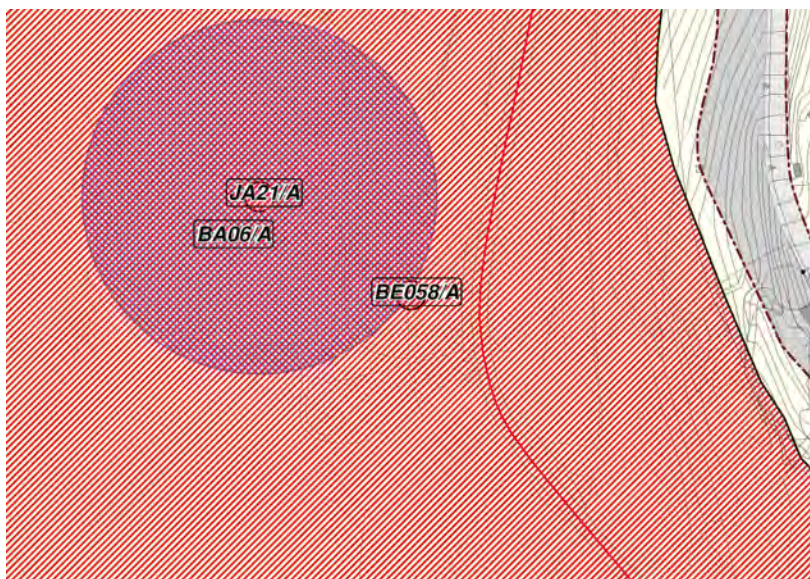
Pica. Escala d'accés a la mina. Abelló.

Zona de protecció

Sense zona de protecció.

Identificació espacial Font de Son Font CODI: **BE058/A**

| | |
|------------------------|-------------|
| MUNICIPI: | Valldemossa |
| NUCLI/ÀREA: | |
| CARRER/PLAÇA /CAMI: | |
| PARCELA: | 125 |
| POLIGON: | 1 |
| U.T.M. - X: | 463831,92 |
| U.T.M. - Y: | 4394181,41 |
| URBÀ/RUSTIC: | RÚSTIC |
| PLANOL: | SR06 |
| ESCALA: | 1/5000 |



REF.CADASTRAL: 07063A00100125

Identificació de l'element

| | |
|-----------------------|---|
| DENOMINACIÓ | Font de Son Font |
| CATEGORIA | Bé Etnològic |
| TIPOLOGIA: | Font de mina |
| ÚS: | Infraestructura hidràulica |
| CRONOLOGIA: | Datable al període medieval andalusí |
| AUTORIA | |
| ESTIL O ADSCRIPCIÓ | Construcció tradicional |



Descripció de l'element

Font de Son Font CODI:

BE058/A

Al final de la mina, s'inicia una trinxera d'uns 12 m de recorregut, que canalitza l'aigua amb canal de pedra, per després passar a una canal de teula. Unes piques de pedra distribuïen l'aigua als diferents horts.
Actualment, la font està seca i el sistema en desús.

BIBLIOGRAFIA I
FONTS:**Estat de conservació**

| | | | |
|-------------|--------------------------------------|----------|----------------------|
| ENTORN: | <input type="text" value="REGULAR"/> | COBERTES | <input type="text"/> |
| VOLUMETRIA | <input type="text" value="BO"/> | INTERIOR | <input type="text"/> |
| ESTRUCTURA: | <input type="text" value="BO"/> | JARDINS: | <input type="text"/> |
| FAÇANA: | <input type="text"/> | ALTRES: | <input type="text"/> |

Protecció de l'element

NIVELL DE PROTECCIÓ: **A** USOS PERMESO

PROTECCIÓ LEGAL ESPECÍFICA:

DIRECTRIUS D'INTERVENCIÓ:

ELEMENTS MÉS DESTACATS A CONSERVAR:

Zona de protecció

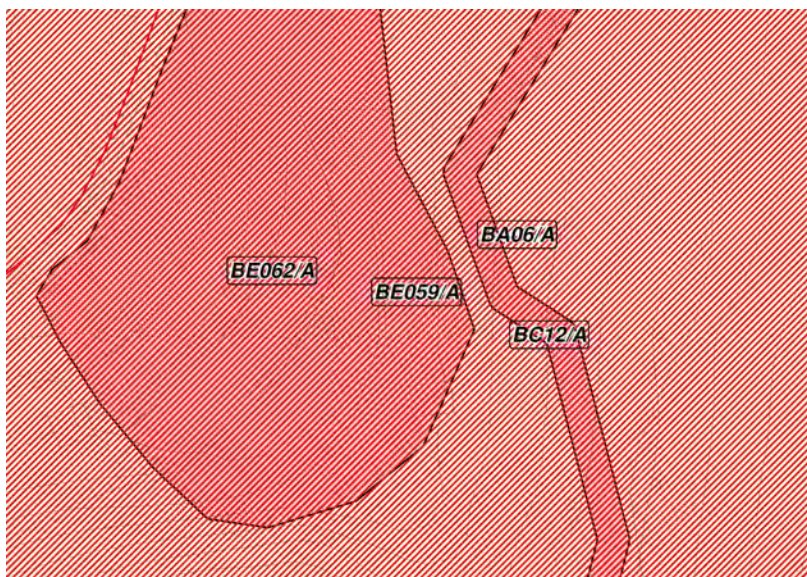
Identificació espacial

Font de Son Galceran

CODI:

BE059/A

| | |
|------------------------|-------------|
| MUNICIPI: | Valldemossa |
| NUCLI/ÀREA: | |
| CARRER/PLAÇA /CAMI: | |
| PARCELA: | 2 |
| POLIGON: | 3 |
| U.T.M. - X: | 466783,35 |
| U.T.M. - Y: | 4398270,81 |
| URBÀ/RUSTIC: | RÚSTIC |
| PLANOL: | SR01 |
| ESCALA: | 1/5000 |



REF.CADASTRAL: 07063A00300002

Identificació de l'element

| | |
|-----------------------|-------------------------------|
| DENOMINACIÓ | Font de Son Galceran |
| CATEGORIA | Bé Etnològic |
| TIPOLOGIA: | Font de mina |
| ÚS: | Infraestructura hidràulica |
| CRONOLOGIA: | Indeterminada |
| AUTORIA | |
| ESTIL O ADSCRIPCIÓ | Construcció tradicional |



Descripció de l'element

Font de Son Galceran CODI:

BE059/A

Font de mina integrada en una estructura tipus gruta. La boca de la mina està protegida per barrera metàl·lica, per la qual cosa no es pot valorar la mina. La gruta és de paredat en verd, coberta amb volta de canó. L'aigua és canalitzada a través d'una canal oberta, que aboca a un aljub. Des d'aquesta, l'aigua és regulada a partir de piquetes i canals i, a través d'una canal de pedra corre paral·lela al camí, l'atravessa soterrada, i surt als marges de l'hort, per regar a través de canals de pedra oberta. L'aigua desguassa muntanya avall fins al torrent. Al llarg del recorregut, és aprofitada per regar els horts de l'altra banda de la carretera.

BIBLIOGRAFIA I FONTS:**Estat de conservació**

ENTORN:

BO

COBERTES

VOLUMETRIA

BO

INTERIOR

ESTRUCTURA:

BO

JARDINS:

FAÇANA:

ALTRES:

Protecció de l'elementNIVELL DE PROTECCIÓ: **A**

USOS PERMESO

Infraestructura hidràulica

PROTECCIÓ LEGAL
ESPECÍFICA:

Element inclòs al BIC Lloc Històric de les possessions de l'Arxiduc Lluís Salvador. Núm.

DIRECTRIUS
D'INTERVENCIÓ:

Admissibles: les permeses a l'article 9 de les Normes

Preferents: mantenir l'element net de vegetació invasora per evitar el deteriorament estructural.

ELEMENTS MÉS
DESTACATS A
CONSERVAR:

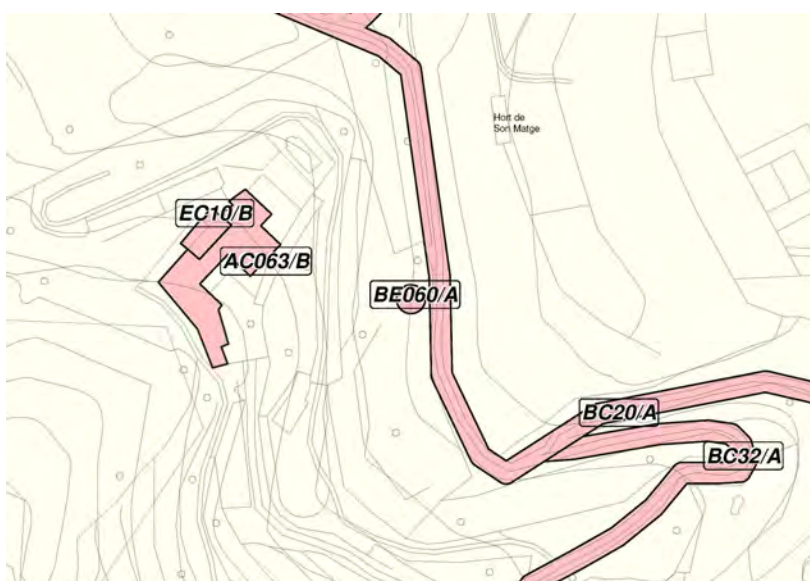
Gruta. Aljub. Canals. Piques.

Zona de protecció

Sense zona de protecció.

Identificació espacial Font de Son Matge CODI: **BE060/A**

| | |
|------------------------|-------------|
| MUNICIPI: | Valldemossa |
| NUCLI/ÀREA: | |
| CARRER/PLAÇA /CAMI: | |
| PARCELA: | 85 |
| POLIGON: | 2 |
| U.T.M. - X: | 468074,52 |
| U.T.M. - Y: | 4393835,84 |
| URBÀ/RÚSTIC: | RÚSTIC |
| PLANOL: | SR07 |
| ESCALA: | 1/5000 |



REF.CADASTRAL: 07063A00200085

Identificació de l'element

| | |
|-----------------------|-------------------------------|
| DENOMINACIÓ | Font de Son Matge |
| CATEGORIA | Bé Etnològic |
| TIPOLOGIA: | Font de mina |
| ÚS: | Infraestructura hidràulica |
| CRONOLOGIA: | Indeterminada |
| AUTORIA | |
| ESTIL O ADSCRIPCIÓ | Construcció tradicional |



Descripció de l'element

Font de Son Matge CODI:

BE060/A

Font de mina, construïda de pedra en sec, de secció parabòlica i d'uns 11 m de llargària. La boca s'obre en un marge de l'hort. Des del fons de la mina, una canal condueix l'aigua fins a un gran aljub, des del qual es distribueix pel reg i pel consum.

BIBLIOGRAFIA I
FONTS:

Estat de conservació

| | | | |
|-------------|---------------------------------|----------|----------------------|
| ENTORN: | <input type="text" value="BO"/> | COBERTES | <input type="text"/> |
| VOLUMETRIA | <input type="text" value="BO"/> | INTERIOR | <input type="text"/> |
| ESTRUCTURA: | <input type="text" value="BO"/> | JARDINS: | <input type="text"/> |
| FAÇANA: | <input type="text"/> | ALTRES: | <input type="text"/> |

Protecció de l'element

NIVELL DE PROTECCIÓ: **A** USOS PERMESO

PROTECCIÓ LEGAL ESPECÍFICA:

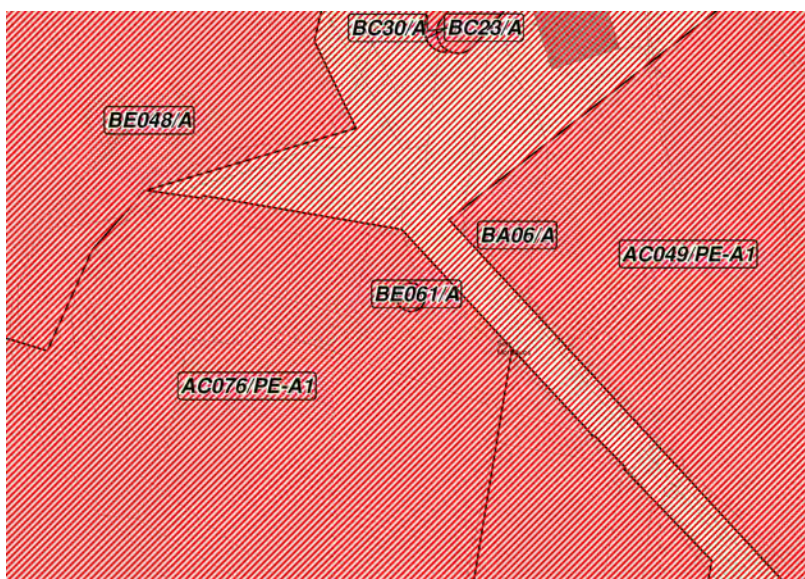
DIRECTRIUS D'INTERVENCIÓ:

ELEMENTS MÉS DESTACATS A CONSERVAR:

Zona de protecció

Identificació espacial Font de Son Moragues CODI: **BE061/A**

| | |
|------------------------|-------------|
| MUNICIPI: | Valldemossa |
| NUCLI/ÀREA: | |
| CARRER/PLAÇA /CAMI: | |
| PARCELA: | 163 |
| POLIGON: | 3 |
| U.T.M. - X: | 466720,21 |
| U.T.M. - Y: | 4396106,4 |
| URBÀ/RUSTIC: | RÚSTIC |
| PLANOL: | SR03 |
| ESCALA: | 1/5000 |



REF.CADASTRAL: 07063A00300163

Identificació de l'element

| | |
|-----------------------|-------------------------------|
| DENOMINACIÓ | Font de Son Moragues |
| CATEGORIA | Bé Etnològic |
| TIPOLOGIA: | Font de mina |
| ÚS: | Infraestructura hidràulica |
| CRONOLOGIA: | Indeterminada |
| AUTORIA | |
| ESTIL O ADSCRIPCIÓ | Construcció tradicional |



Descripció de l'element

Font de Son Moragues CODI:

BE061/A

Font de mina, feta de pedra en sec amb coberta de volta i 1'60 d'alçada. De la boca surt una canaleta de pedra.

BIBLIOGRAFIA I
FONTS:

Estat de conservació

| | | | |
|-------------|---------------------------------|----------|----------------------|
| ENTORN: | <input type="text" value="BO"/> | COBERTES | <input type="text"/> |
| VOLUMETRIA | <input type="text" value="BO"/> | INTERIOR | <input type="text"/> |
| ESTRUCTURA: | <input type="text" value="BO"/> | JARDINS: | <input type="text"/> |
| FAÇANA: | <input type="text"/> | ALTRES: | <input type="text"/> |

Protecció de l'element

NIVELL DE PROTECCIÓ: **A** USOS PERMESO

PROTECCIÓ LEGAL ESPECÍFICA:

DIRECTRIUS D'INTERVENCIÓ:

ELEMENTS MÉS DESTACATS A CONSERVAR:

Zona de protecció

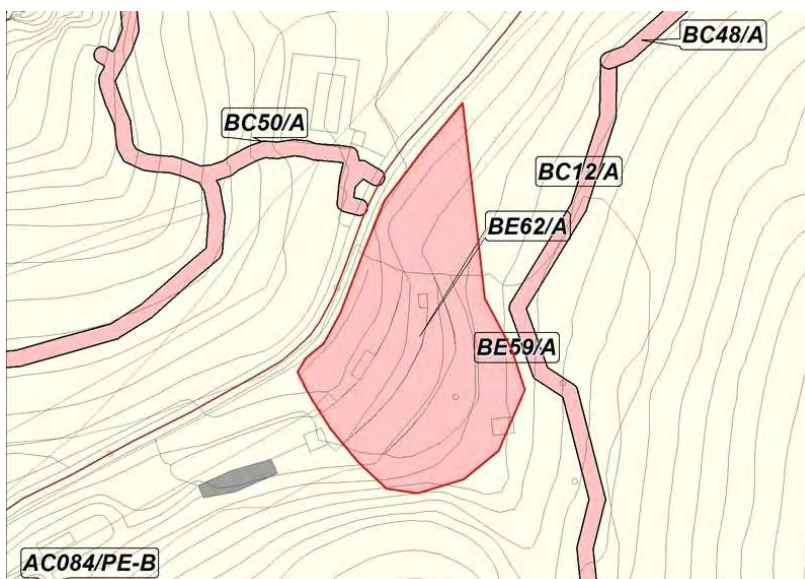
Identificació espacial

Marges de s'Hort de Son Galceran

CODI:

BE062/A

| | |
|------------------------|-------------|
| MUNICIPI: | Valldemossa |
| NUCLI/ÀREA: | |
| CARRER/PLAÇA /CAMI: | |
| PARCELA: | 2 |
| POLIGON: | 3 |
| U.T.M. - X: | 466756,76 |
| U.T.M. - Y: | 4398283,89 |
| URBÀ/RÚSTIC: | RÚSTIC |
| PLANOL: | SR01 |
| ESCALA: | 1/5000 |



REF.CADASTRAL: 07063A00300002

Identificació de l'element

| | |
|-----------------------|----------------------------------|
| DENOMINACIÓ | Marges de s'Hort de Son Galceran |
| CATEGORIA | Bé Etnològic |
| TIPOLOGIA: | Àrea marjada |
| ÚS: | Agrícola ramader |
| CRONOLOGIA: | Indeterminada |
| AUTORIA | |
| ESTIL O ADSCRIPCIÓ | Construcció tradicional |



Descripció de l'element**Marges de s'Hort de Son Galceran**

CODI:

BE062/A

Conjunt de marjades ben conservades que foren manades construir per l'Arxiduc Lluís Salvador. Es tracta de marjades amb una distribució paral·lela continua i un traçat rectilini. Des del punt de vista constructiu aquests murs presenten un paredat amb diferents graus d'adobament (de poc adobat a adobat) amb capginyes i ressalts. Tenen alçades superiors als 2 m i separacions compreses entre els 5-7 m. Entre les construccions de pedra en sec destaca la presència d'un aixopluc. El sistema d'accés entre les marjades es dur a terme a partir de rampes i escales laterals integrades al mur, i algun marge presenta escalons volats. Des del punt de vista hidrològic destaca la font de Son Galcerán amb dos ulls, que mitjançant una canaleta condueix l'aigua fins a un safareig on s'hi diposita. A més també apareixen altres canaletes i albellons que recullen l'aigua dels marges i l'aboquen a un petit safareig situat a cotes inferiors.

BIBLIOGRAFIA I FONTS:**Estat de conservació**

ENTORN:

BO

COBERTES

VOLUMETRIA

BO

INTERIOR

ESTRUCTURA:

BO

JARDINS:

FAÇANA:

ALTRES:

Protecció de l'element

NIVELL DE PROTECCIÓ:

A

USOS PERMESO

Agrícola ramader

PROTECCIÓ LEGAL ESPECÍFICA:

Inclòs al Catàleg i anàlisi dels camps marjats del terme de Valldemossa: sector 37.

DIRECTRIUS D'INTERVENCIÓ:

Admissibles: les permeses a l'article 9 de les Normes

Preferents: conservació i manteniment dels marges, nets de vegetació.

ELEMENTS MÉS DESTACATS A CONSERVAR:

Capginyes i ressalts. Aljub. Canaleta. Safareig.

Zona de protecció

Sense zona de protecció.

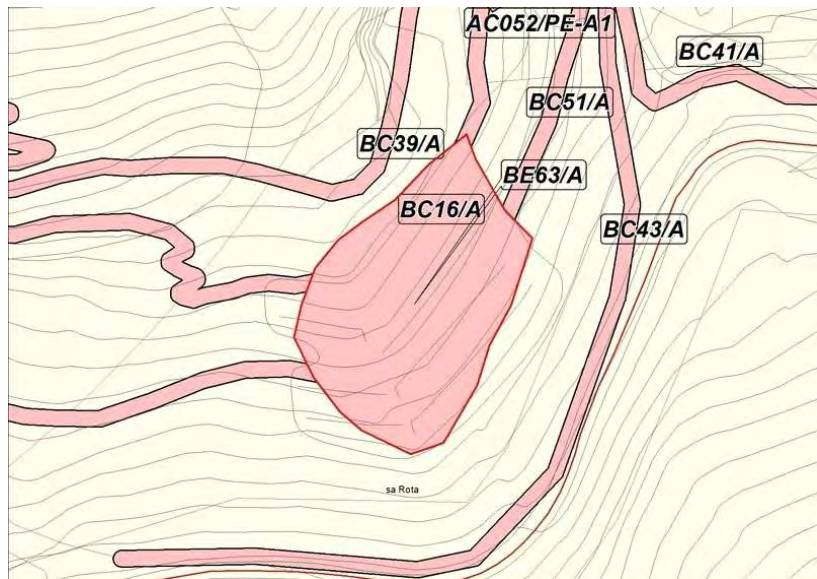
Identificació espacial

Marges de Sa Rota (de Miramar)

CODI:

BE063/A


| | |
|------------------------|-------------|
| MUNICIPI: | Valldemossa |
| NUCLI/ÀREA: | |
| CARRER/PLAÇA /CAMI: | |
| PARCELA: | 1 |
| POLIGON: | 1 |
| U.T.M. - X: | 467153,9 |
| U.T.M. - Y: | 4398700,86 |
| URBÀ/RÚSTIC: | RÚSTIC |
| PLANOL: | SR01 - SR02 |
| ESCALA: | 1/5000 |



REF.CADASTRAL: 07063A00100001

Identificació de l'element

| | |
|-----------------------|-----------------------------------|
| DENOMINACIÓ | Marges de Sa Rota (de Miramar) |
| CATEGORIA | Bé Etnològic |
| TIPOLOGIA: | Àrea marjada |
| ÚS: | Agrícola ramader |
| CRONOLOGIA: | Indeterminada |
| AUTORIA | |
| ESTIL O ADSCRIPCIÓ | Construcció tradicional |



Descripció de l'element**Marges de Sa Rota (de Miramar)**

CODI:

BE063/A

Camp marjat que presenta un bon estat de conservació exceptuant alguns trams parcialment abandonats a les cotes inferiors. Aquestes marjades presenten una disposició paral·lela contínua amb un traçat tant rectilini com curvilini. Tenen una amplària d'aproximadament 5 m i es troben comunicades mitjançant una xarxa de camins. Des del punt de vista constructiu es tracta de marges de litologia calcària amb un paredat adobat o molt adobat coronat amb filada de dalt. Destaca el torrent canalitzat de sa font Coberta que compta amb un conjunt de 21 pontets que faciliten el pas d'una vorera a l'altra del torrent. A més aquest torrent compta amb escales frontals. Des del punt de vista botànic són d'interès la castanyola, el romaní de muntanya i el tem bord. Als marges hi abunden les falgueres i *Sibthorpia africana*.

BIBLIOGRAFIA I FONTS:**Estat de conservació**

| | | | | |
|-------------|--------------------------------------|----------|----------------------|-------------------------|
| ENTORN: | <input type="text" value="BO"/> | COBERTES | <input type="text"/> | Esbaldrecs i bombaments |
| VOLUMETRIA | <input type="text" value="REGULAR"/> | INTERIOR | <input type="text"/> | |
| ESTRUCTURA: | <input type="text" value="REGULAR"/> | JARDINS: | <input type="text"/> | |
| FAÇANA: | <input type="text"/> | ALTRES: | <input type="text"/> | |

Protecció de l'element

NIVELL DE PROTECCIÓ: **A** USOS PERMESO

PROTECCIÓ LEGAL ESPECÍFICA:

DIRECTRIUS D'INTERVENCIÓ:

ELEMENTS MÉS DESTACATS A CONSERVAR:

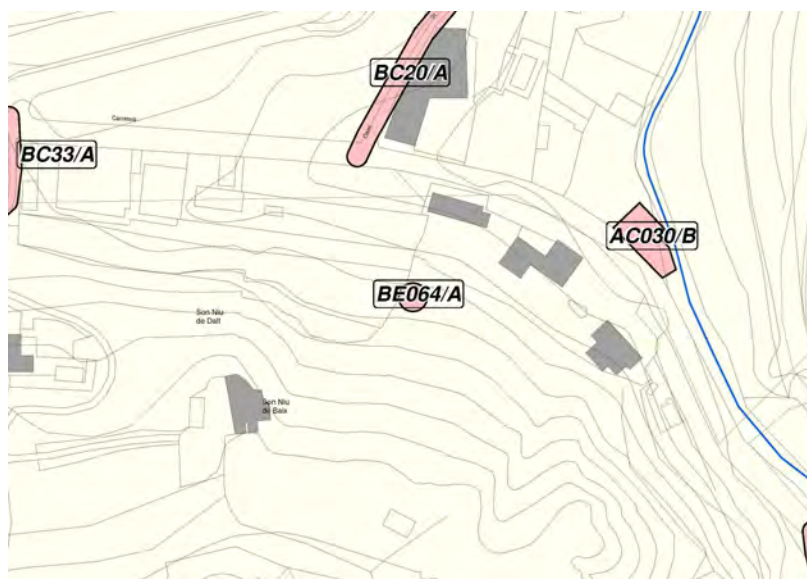
Zona de protecció

Identificació espacial

Font de s'Ermitanet CODI:

BE064/A

| | |
|------------------------|-------------|
| MUNICIPI: | Valldemossa |
| NUCLI/ÀREA: | |
| CARRER/PLAÇA /CAMI: | |
| PARCELA: | 5 |
| POLIGON: | 1 |
| U.T.M. - X: | 467839,5 |
| U.T.M. - Y: | 4395170,47 |
| URBÀ/RUSTIC: | RÚSTIC |
| PLANOL: | SR04 |
| ESCALA: | 1/5000 |



REF.CADASTRAL: 07063A00100005

Identificació de l'element

| | |
|-----------------------|-------------------------------|
| DENOMINACIÓ | Font de s'Ermitanet |
| CATEGORIA | Bé Etnològic |
| TIPOLOGIA: | Font de mina |
| ÚS: | Infraestructura hidràulica |
| CRONOLOGIA: | Indeterminada |
| AUTORIA | |
| ESTIL O ADSCRIPCIÓ | Construcció tradicional |



Descripció de l'element

Font de s'Ermitanet CODI:

BE064/A

Font de mina, construïda de pedra en sec, amb coberta de volta, i d'uns 7 m de llargària. A l'exterior, l'aigua es recull en una bassa i un abeurador. El sobrant baixa directe a la mar.

BIBLIOGRAFIA I
FONTS:

Estat de conservació

| | | | | |
|-------------|---------------------------------|----------|----------------------|--|
| ENTORN: | <input type="text" value="BO"/> | COBERTES | <input type="text"/> | |
| VOLUMETRIA | <input type="text" value="BO"/> | INTERIOR | <input type="text"/> | |
| ESTRUCTURA: | <input type="text" value="BO"/> | JARDINS: | <input type="text"/> | |
| FAÇANA: | <input type="text"/> | ALTRES: | <input type="text"/> | |

Protecció de l'element

NIVELL DE PROTECCIÓ: **A** USOS PERMESO

PROTECCIÓ LEGAL ESPECÍFICA:

DIRECTRIUS D'INTERVENCIÓ:

ELEMENTS MÉS DESTACATS A CONSERVAR:

Zona de protecció

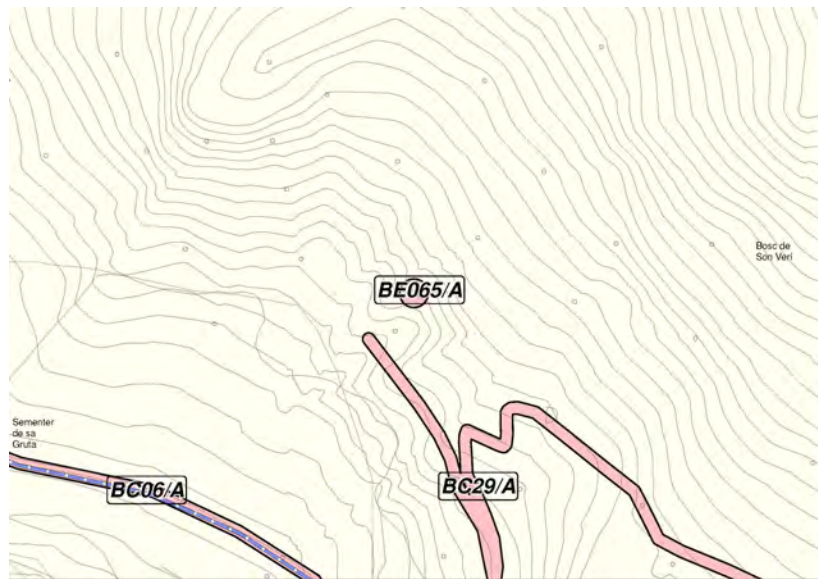
Identificació espacial

Gruta de Son Verí/Font de Son Verí

CODI:

BE065/A

| | |
|------------------------|-------------|
| MUNICIPI: | Valldemossa |
| NUCLI/ÀREA: | |
| CARRER/PLAÇA /CAMI: | |
| PARCELA: | 139 |
| POLIGON: | 3 |
| U.T.M. - X: | 468718,81 |
| U.T.M. - Y: | 4394895,38 |
| URBÀ/RÚSTIC: | RÚSTIC |
| PLANOL: | SR04 |
| ESCALA: | 1/5000 |



REF.CADASTRAL: 07063A00300139

Identificació de l'element

| | |
|-----------------------|------------------------------------|
| DENOMINACIÓ | Gruta de Son Verí/Font de Son Verí |
| CATEGORIA | Bé Etnològic |
| TIPOLOGIA: | Font |
| ÚS: | Infraestructura hidràulica |
| CRONOLOGIA: | Segle XVI, 1591 |
| AUTORIA | Desconeguda |
| ESTIL O ADSCRIPCIÓ | Arquitectura classicista |



Descripció de l'element**Gruta de Son Verí/Font de Son Verí CODI:****BE065/A**

La font de Son Verí, abans anomenada font d'en Porcell, va ser una de les més emblemàtiques de la Serra de Tramuntana, per la configuració artística de què va ser objecte, a manera de gruta classicista, que constituïa un exemple paradigmàtic de l'aplicació d'elements procedents de l'arquitectura culta importada pels senyors amb la finalitat de convertir en lloc d'esbarjo una font de mina. Ja al segle XVI inspirà poemes al jesuïta Antoni Clar i al jutge de l'audiència Cosme Clement. Actualment es troba esbucada per efecte d'un esllavissament ocorregut l'any 2002.

La font o gruta estava configurada per dos arcs de mig punt a l'entrada suportats per un tosc pilar central i un capitell cúbic. En el central estava gravada la data de 1591, coronant una carassa. Sobre els dos arcs hi havia un frontó triangular sostingut als angles per dues mènsules decorades amb elements vegetals sobre les quals es disposaven dos medallons ovals amb dos caps de perfil i al centre per una carassa. L'interior del frontó estava protagonitzat per un relleu oval envoltat de cartel·les i coronat per un elm amb l'escut de la família Verí format per tres mitges llunes. Sobre l'escut es trobava la inscripció IHS. Tot el conjunt estava coronat pel bust d'un personatge sorgint d'elements ornamentals, vestit d'època amb un gipó i una gorguera, pentinat amb rissos i sostenint una esfera.

L'interior de la gruta estava cobert per una gran volta de canó suportada per una faixa en forma de línia d'imposta sobre pilastres, que seguia el disseny geomètric de la façana. La font consisteix en dues surgències obertes dins la roca, que desguassen en sendes piques, una rectangular i l'altra semicircular. Hi ha restes d'una canonada metàl·lica que portava aigua a les cases de Son Verí. Segons l'Arxiduc a l'interior també hi havia una taula formada per una llosa descansant sobre potes tallades en forma de dofí.

Avui dia queden els fonaments de la volta, amb les pilastres i la imposta. Als voltants es troben encara les restes dels elements estructurals i decoratius de la gruta. Entre aquests s'han pogut identificar peces dels pilars, l'escut de la família Verí i el bust amb l'esfera.

BIBLIOGRAFIA I FONTS:

Habsburg, L. S: 1991, 93; www.toponimiamallorca.net; Estaràs, N: 2008, XXXIII; Valero, G; Aguiló, J. A; Llabrés, A: 1999, 157; Trias, S; Muntaner, J; Lladó, J: 1996, 43.

Estat de conservació

| | | | | |
|-------------|-------------------------------------|----------|-------------------------------------|--|
| ENTORN: | <input type="text" value="BO"/> | COBERTES | <input type="text" value="DOLENT"/> | El conjunt es va esbucar el 2002 com a conseqüència d'un esllavissament. |
| VOLUMETRIA | <input type="text" value="BO"/> | INTERIOR | <input type="text"/> | |
| ESTRUCTURA: | <input type="text" value="BO"/> | JARDINS: | <input type="text"/> | |
| FAÇANA: | <input type="text" value="DOLENT"/> | ALTRES: | <input type="text"/> | |

Protecció de l'element

| | | | |
|----------------------|----------|--------------|----------------------------|
| NIVELL DE PROTECCIÓ: | A | USOS PERMESO | Infraestructura hidràulica |
|----------------------|----------|--------------|----------------------------|

| | |
|-----------------------------|--|
| PROTECCIÓ LEGAL ESPECÍFICA: | Escut Bé d'Interès Cultural (Decret 571/1963. BOE 30/03/1963). |
|-----------------------------|--|

| | |
|---------------------------|--|
| DIRECTRIUS D'INTERVENCIÓ: | Admissibles: les permeses a l'article 9 de les Normes. Preferents: qualsevol intervenció serà tendent a la recuperació estructural de la gruta i a evitar-ne el major deteriorament. Escuts i elements ornamentals s'hauran de reposar en el lloc original per tal de recuperar la lectura iconogràfica de l'element. |
|---------------------------|--|

| | |
|-------------------------------------|---|
| ELEMENTS MÉS DESTACATS A CONSERVAR: | Piques. Restes dels elements estructurals i ornamentals de la gruta, espargits pels voltants. |
|-------------------------------------|---|

Zona de protecció

| |
|--------------------------|
| Sense zona de protecció. |
|--------------------------|

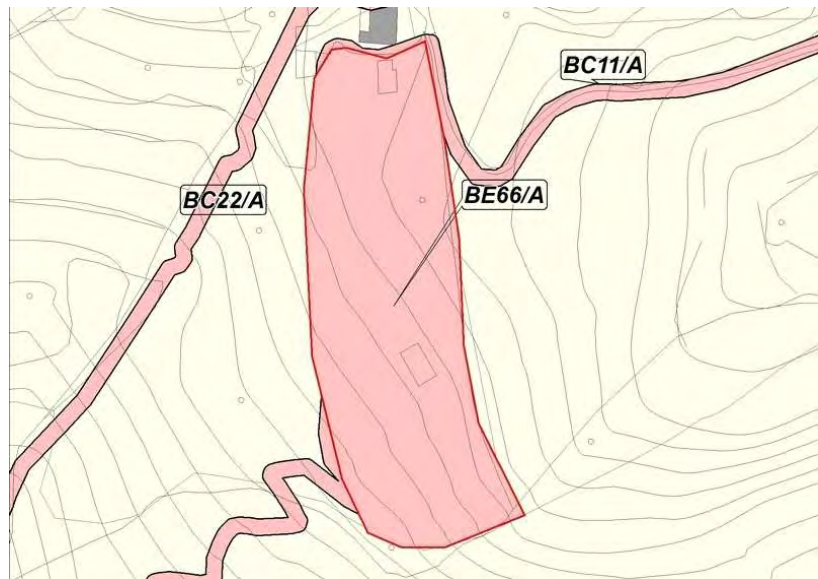
Identificació espacial

Marges de Sa Vinya

CODI:

BE066/A

| | |
|------------------------|-------------|
| MUNICIPI: | Valldemossa |
| NUCLI/ÀREA: | |
| CARRER/PLAÇA /CAMI: | |
| PARCELA: | 28 |
| POLIGON: | 2 |
| U.T.M. - X: | 467160,74 |
| U.T.M. - Y: | 4395261,19 |
| URBÀ/RÚSTIC: | RÚSTIC |
| PLANOL: | SR03-SR04 |
| ESCALA: | 1/5000 |



REF.CADASTRAL: 07063A00200028

Identificació de l'element

| | |
|-----------------------|----------------------------|
| DENOMINACIÓ | Marges de Sa Vinya |
| CATEGORIA | Bé Etnològic |
| TIPOLOGIA: | Àrea marjada |
| ÚS: | Agrícola ramader |
| CRONOLOGIA: | Datable al segle XVIII |
| AUTORIA | |
| ESTIL O ADSCRIPCIÓ | Construcció tradicional |



Descripció de l'element

Marges de Sa Vinya

CODI:

BE066/A

Gran superfície marjada en la que, des del punt de vista constructiu, els marges presenten una disposició paral·lela contínua i un traçat rectilini. Podem considerar que el seu estat de conservació és dolent ja que presenten nombrosos esbaldrecs. El paredat, de litologia calcària, es troba poc adobat o adobat, i coronat amb rasant o amb filada de dalt. Entre els elements constructius destaquen les trones i els braons. L'accés entre les marjades es du a terme a partir de camins, rampes laterals i escales laterals integrades al mur. Des del punt de vista hidrològic, l'únic sistema de regulació de l'escorrentia superficial consisteix en un conjunt d'albellons. A la zona hi ha una font de mina en mal estat de conservació que regava l'horta. Entre la vegetació present destaca la castanyola i el tem bord.

BIBLIOGRAFIA I
FONTS:**Estat de conservació**

ENTORN:

BO

COBERTES

VOLUMETRIA

BO

INTERIOR

ESTRUCTURA:

BO

JARDINS:

FAÇANA:

ALTRES:

Protecció de l'element

NIVELL DE PROTECCIÓ:

A

USOS PERMESO

Agrícola ramader

PROTECCIÓ LEGAL
ESPECÍFICA:

Inclòs al Catàleg i anàlisi dels camps marjats del terme de Valldemossa: sector 29.

DIRECTRIUS
D'INTERVENCIÓ:

Admissibles: les permeses a l'article 9 de les Normes

Preferents: conservació i manteniment dels marges, nets de vegetació.

ELEMENTS MÉS
DESTACATS A
CONSERVAR:

Bró. Trona. Safareig. Albellons. Ralles.

Zona de protecció

Sense zona de protecció.

Identificació espacial

Font de Vistamar

CODI:

BE067/A


| | |
|------------------------|-------------|
| MUNICIPI: | Valldemossa |
| NUCLI/ÀREA: | |
| CARRER/PLAÇA /CAMI: | |
| PARCELA: | 102 |
| POLIGON: | 1 |
| U.T.M. - X: | 465509,73 |
| U.T.M. - Y: | 4395252,77 |
| URBÀ/RÚSTIC: | RÚSTIC |
| PLANOL: | SR03 |
| ESCALA: | 1/5000 |



REF.CADASTRAL: 07063A00100102

Identificació de l'element

| | |
|-----------------------|-------------------------------|
| DENOMINACIÓ | Font de Vistamar |
| CATEGORIA | Bé Etnològic |
| TIPOLOGIA: | Font de mina |
| ÚS: | Infraestructura hidràulica |
| CRONOLOGIA: | Indeterminada |
| AUTORIA | |
| ESTIL O ADSCRIPCIÓ | Construcció tradicional |



Descripció de l'element

Font de Vistamar CODI:

BE067/A

Font de mina, feta amb marès amb una llargària de 255m. Una canal discorre pel centre de la galeria. Disposa de 10 pous de ventilació, un pou de captació i un dipòsit. El pou de captació és el de majors dimensions, construït de pedra en sec, es troba a uns 5 m del torrent des Verger. Els 10 pous de ventilació són també de pedra en sec, tenint un coll d'uns 20 cm d'alt i tots estan tapats amb una solera de formigó.

BIBLIOGRAFIA I FONTS:**Estat de conservació**

| | | | | |
|-------------|--------------------------------------|----------|----------------------|--|
| ENTORN: | <input type="text" value="BO"/> | COBERTES | <input type="text"/> | Els pous de ventilació estan tapats amb soleres de formigó, de manera que s'ha perdut la seva funció original. |
| VOLUMETRIA | <input type="text" value="BO"/> | INTERIOR | <input type="text"/> | |
| ESTRUCTURA: | <input type="text" value="REGULAR"/> | JARDINS: | <input type="text"/> | |
| FAÇANA: | <input type="text"/> | ALTRES: | <input type="text"/> | |

Protecció de l'elementNIVELL DE PROTECCIÓ: **A** USOS PERMESO PROTECCIÓ LEGAL ESPECÍFICA: DIRECTRIUS D'INTERVENCIÓ:
ELEMENTS MÉS DESTACATS A CONSERVAR: **Zona de protecció**

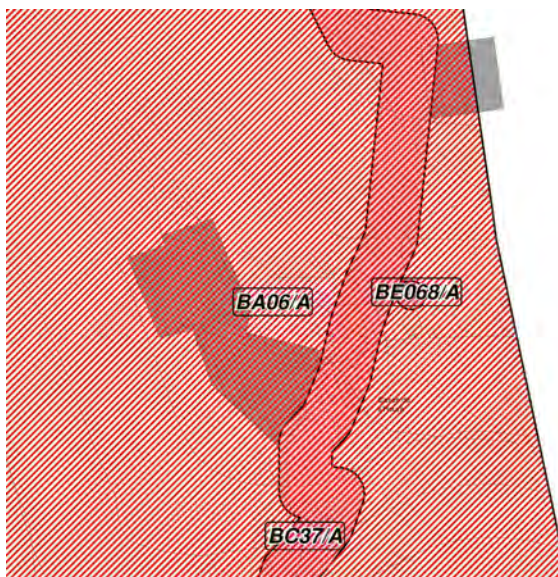
Identificació espacial

Font del Beat Ramon

CODI:

BE068/A

| | |
|------------------------|-------------|
| MUNICIPI: | Valldemossa |
| NUCLI/ÀREA: | |
| CARRER/PLAÇA /CAMI: | |
| PARCELA: | 1 |
| POLIGON: | 3 |
| U.T.M. - X: | 467438,18 |
| U.T.M. - Y: | 4398613,19 |
| URBÀ/RUSTIC: | RÚSTIC |
| PLANOL: | SR02 |
| ESCALA: | 1/5000 |



REF.CADASTRAL: 07063A00300001

Identificació de l'element

| | |
|-----------------------|-------------------------------|
| DENOMINACIÓ | Font del Beat Ramon |
| CATEGORIA | Bé Etnològic |
| TIPOLOGIA: | Font de mina |
| ÚS: | Infraestructura hidràulica |
| CRONOLOGIA: | Indeterminada |
| AUTORIA | |
| ESTIL O ADSCRIPCIÓ | Construcció tradicional |



Descripció de l'element

Font del Beat Ramon CODI:

BE068/A

Font de mina amb galeria de paret seca, de secció parabòlica i d'uns 8 m de recorregut . Al fons, a l'ullal, hi ha una pica que recull l'aigua i llavors és canalitzada per una canonada de ferro que, a l'exterior, baixa fins a un safareig, ara aljub.

BIBLIOGRAFIA I
FONTS:

Estat de conservació

| | | | | |
|-------------|---------------------------------|----------|----------------------|-----------------------------|
| ENTORN: | <input type="text" value="BO"/> | COBERTES | <input type="text"/> | Font recentment restaurada. |
| VOLUMETRIA | <input type="text" value="BO"/> | INTERIOR | <input type="text"/> | |
| ESTRUCTURA: | <input type="text" value="BO"/> | JARDINS: | <input type="text"/> | |
| FAÇANA: | <input type="text"/> | ALTRES: | <input type="text"/> | |

Protecció de l'element

NIVELL DE PROTECCIÓ: **A** USOS PERMESO

PROTECCIÓ LEGAL ESPECÍFICA:

DIRECTRIUS D'INTERVENCIÓ:

ELEMENTS MÉS DESTACATS A CONSERVAR:

Zona de protecció

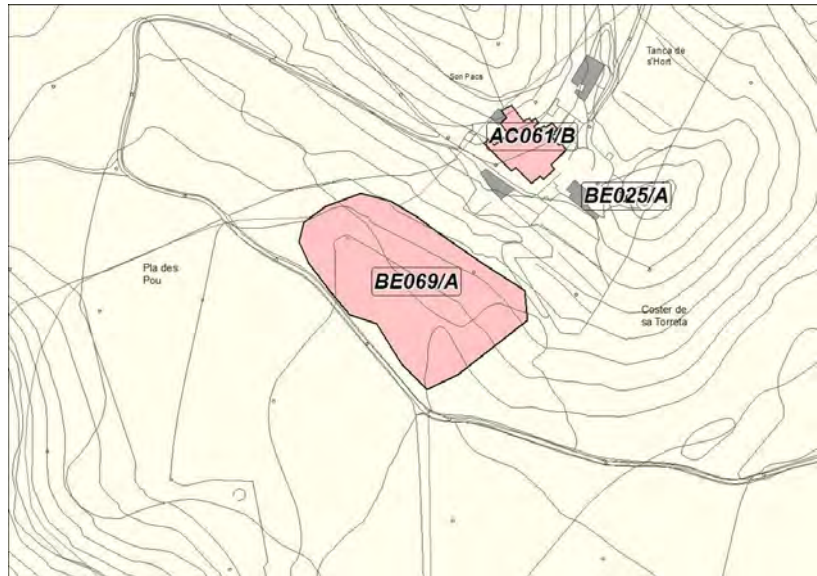
Identificació espacial

Marges d'el Pla des Pou

CODI:

BE069/A

| | |
|------------------------|-------------|
| MUNICIPI: | Valldemossa |
| NUCLI/ÀREA: | |
| CARRER/PLAÇA /CAMI: | |
| PARCELA: | 92 |
| POLIGON: | 2 |
| U.T.M. - X: | 468782,05 |
| U.T.M. - Y: | 4391643,58 |
| URBÀ/RÚSTIC: | RÚSTIC |
| PLANOL: | SR08 |
| ESCALA: | 1/5000 |



REF.CADASTRAL: 07063A00200092

Identificació de l'element

| | |
|-----------------------|----------------------------|
| DENOMINACIÓ | Marges d'el Pla des Pou |
| CATEGORIA | Bé Etnològic |
| TIPOLOGIA: | Àrea marjada |
| ÚS: | Agrícola ramader |
| CRONOLOGIA: | Indeterminada |
| AUTORIA | |
| ESTIL O ADSCRIPCIÓ | Construcció tradicional |



Descripció de l'element**Marges d'el Pla des Pou**

CODI:

BE069/A

Es tracta d'un ametllerar pasturat molt ben conservat amb marges que presenten una disposició paral·lela contínua i traçat rectilini. Es tracta de marges que poden superar els 4 m d'amplària, si bé la seva alçada en moltes d'ocasions no supera el metre. Des del punt de vista constructiu els murs presenten un paredat adobat i coronament amb filada de dalt. Entre les singularitats cal destacar que molts d'aquests marges es troben ajaguts. Per altra banda, aquest marges són germans en quant a tipologia dels de la finca des Cabàs de Santa Maria del Camí, possessions que en aquell temps eren del mateix propietari, raó per la qual es considera que podrien haver estat construïts pel mateix mestre marger. Entre els elements associats al mur únicament destaquen els braons. Un element de primer ordre és el torrent canalitzat que aboca l'aigua a un avenc. En quant a la vegetació, cal destacar l'allet.

BIBLIOGRAFIA I FONTS:**Estat de conservació**

ENTORN:

BO

COBERTES

VOLUMETRIA

BO

INTERIOR

ESTRUCTURA:

BO

JARDINS:

FAÇANA:

ALTRES:

Protecció de l'elementNIVELL DE PROTECCIÓ: **A**

USOS PERMESO

Agrícola ramader

PROTECCIÓ LEGAL ESPECÍFICA:

Inclòs al Catàleg i anàlisi dels camps marjats del terme de Valldemossa: sector 63.

DIRECTRIUS D'INTERVENCIÓ:

Admissibles: les permeses a l'article 9 de les Normes

Preferents: conservació i manteniment dels marges, nets de vegetació.

ELEMENTS MÉS DESTACATS A CONSERVAR:

Torrent canalitzat.

Zona de protecció

Sense zona de protecció.

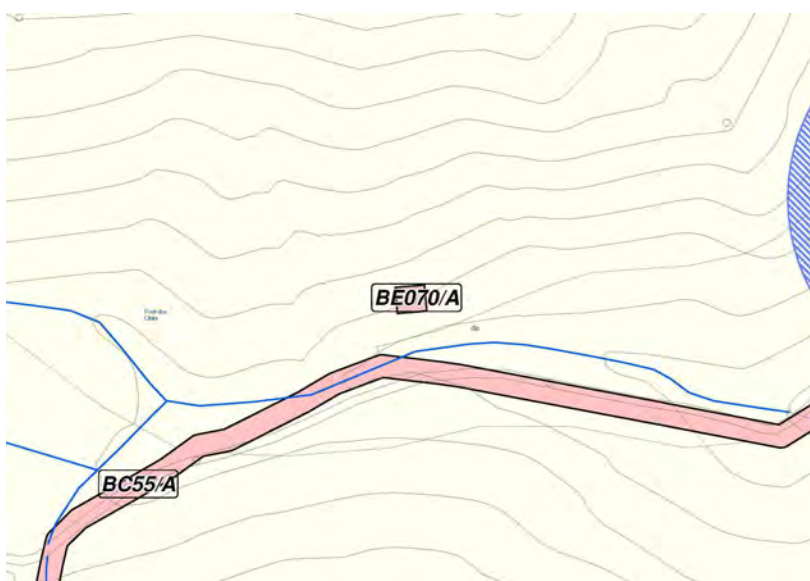
Identificació espacial

Font dels Obits

CODI:

BE070/A

| | |
|------------------------|-------------|
| MUNICIPI: | Valldemossa |
| NUCLI/ÀREA: | |
| CARRER/PLAÇA /CAMI: | |
| PARCELA: | 86 |
| POLIGON: | 2 |
| U.T.M. - X: | 466619,53 |
| U.T.M. - Y: | 4393887,11 |
| URBÀ/RÚSTIC: | RÚSTIC |
| PLANOL: | SR06 |
| ESCALA: | 1/5000 |



REF.CADASTRAL: 07063A00200086

Identificació de l'element

| | |
|-----------------------|---|
| DENOMINACIÓ | Font dels Obits |
| CATEGORIA | Bé Etnològic |
| TIPOLOGIA: | Font |
| ÚS: | Infraestructura hidràulica |
| CRONOLOGIA: | Documentada al segle XVI. Escultura, XVIII |
| AUTORIA | |
| ESTIL O ADSCRIPCIÓ | Arquitectura classicista |



Descripció de l'element

Font dels Obits CODI:

BE070/A

Captació d'aigua amb estructura de gruta classicista seguint el costum d'importar elements procedents de l'arquitectura culta per part dels senyors a una font de mina amb la finalitat de convertir-la en lloc d'esbarjo.

La construcció és de paret en verd, amb una àmplia obertura definida per pilastres amb capitell i arc de mig punt, tot de marès, i coberta amb volta de canó. Aquesta té uns cinc metres i mig d'altura per quatre metres i mig d'ample.

L'ullal de la font està a l'interior de la roca, a poc més d'un metre de l'exterior. Dins la gruta hi ha dues piques de pedra, que corresponen als "obis" que li donen el nom; una destinada al consum humà i l'altra a abeurar els animals. L'obi en la seva accepció com a pica de pedra apareix ja al diccionari Català-Valencià-Balear, que recull també la Font dels Oubis de Valldemossa.

Al centre de la gruta s'aixeca una peanya que mostra un escut heràldic de factura vuitcentista, identificat com el dels Alemany, propietaris de la finca de Son Brondo, on s'ubica la font. Aquests en foren propietaris entre la segona meitat del segle XVII i principis del segle XIX. Durant aquest període destaquen Jeroni Alemany Moragues (1693-1753), cronista del Regne de Mallorca i fill il·lustre de Palma, i Jeroni Alemany Flor (1715-1777) historiador i escriptor. Aquests serien els possibles promotors de l'obra.

Sobre la peanya hi ha una Mare de Déu amb nin, de pedra. La Verge sosté en una mà un ram de flors i en l'altra al nin Jesús que duu un colom. Es tracta indubtablement de la còpia d'una obra coneguda: la Mare de Déu del portal del Mirador de la Seu, feta per Guillem Sagrera. Probablement l'exemple de monumentalitzar les fonts, que ja s'havia donat en algunes de les existents en la contrada, inspirà aquesta obra durant la segona meitat del segle XVIII.

BIBLIOGRAFIA I FONTS:Alcover, A. M; Moll, F. B: 1962; <http://www.toponimiamallorca.net/>**Estat de conservació**

| | | | |
|-------------|---------------------------------|----------|----------------------|
| ENTORN: | <input type="text" value="BO"/> | COBERTES | <input type="text"/> |
| VOLUMETRIA | <input type="text" value="BO"/> | INTERIOR | <input type="text"/> |
| ESTRUCTURA: | <input type="text" value="BO"/> | JARDINS: | <input type="text"/> |
| FAÇANA: | <input type="text" value="BO"/> | ALTRES: | <input type="text"/> |

Protecció de l'element

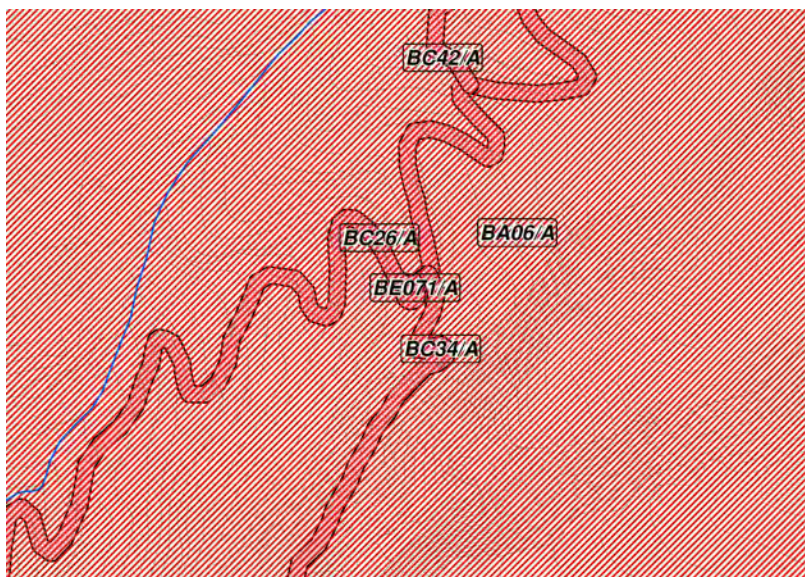
| | | | |
|-------------------------------------|---|--------------|----------------------------|
| NIVELL DE PROTECCIÓ: | A | USOS PERMESO | Infraestructura hidràulica |
| PROTECCIÓ LEGAL ESPECÍFICA: | Escut Bé d'Interès Cultural (Decret 571/1963. BOE 30/03/1963). | | |
| DIRECTRIUS D'INTERVENCIÓ: | Admissibles: les permeses a l'article 9 de les Normes Preferents: manteniment i conservació de l'element net de vegetació per evitar el deteriorament estructural. Conservació dels elements decoratius integrats a la gruta. | | |
| ELEMENTS MÉS DESTACATS A CONSERVAR: | Piques. Escultura. Escut. | | |

Zona de protecció

Sense zona de protecció.

Identificació espacial **Font dels Polls -camí de sa Coma dels Cairats-** CODI: **BE071/A**

| | |
|------------------------|-------------|
| MUNICIPI: | Valldemossa |
| NUCLI/ÀREA: | |
| CARRER/PLAÇA /CAMI: | |
| PARCELA: | 8 |
| POLIGON: | 3 |
| U.T.M. - X: | 470236,06 |
| U.T.M. - Y: | 4397366,16 |
| URBÀ/RÚSTIC: | RÚSTIC |
| PLANOL: | SR02 |
| ESCALA: | 1/5000 |



REF.CADASTRAL: 07063A00300008

Identificació de l'element

| | |
|-----------------------|--|
| DENOMINACIÓ | Font dels Polls -camí de sa Coma dels Cairats- |
| CATEGORIA | Bé Etnològic |
| TIPOLOGIA: | Font de mina |
| ÚS: | Infraestructura hidràulica |
| CRONOLOGIA: | Indeterminada |
| AUTORIA | |
| ESTIL O ADSCRIPCIÓ | Construcció tradicional |



Descripció de l'element**Font dels Polls -camí de sa Coma dels Cairats-** CODI:**BE071/A**

Font de mina feta de pedra en sec i coberta amb llosses de pedra, d'uns 10 m de llargària. Al sòl, una canal condueix l'aigua fins a l'exterior fins a abocar a una piqueta. Actualment, l'aigua és canalitzada per canal de plàstic fins a un pou. Al voltant hi ha diversos polls (*Populus nigra*), que varen donar nom a la font.

Al voltant de la font hi ha habilitada una àrea recreativa, gestionada per l'IBANAT.

BIBLIOGRAFIA I FONTS:

<http://www.caib.es/sacomadescairats>

Estat de conservació

| | | | |
|-------------|---------------------------------|----------|----------------------|
| ENTORN: | <input type="text" value="BO"/> | COBERTES | <input type="text"/> |
| VOLUMETRIA | <input type="text" value="BO"/> | INTERIOR | <input type="text"/> |
| ESTRUCTURA: | <input type="text" value="BO"/> | JARDINS: | <input type="text"/> |
| FAÇANA: | <input type="text"/> | ALTRES: | <input type="text"/> |

Protecció de l'element

NIVELL DE PROTECCIÓ: **A** USOS PERMESO

PROTECCIÓ LEGAL ESPECÍFICA:

DIRECTRIUS D'INTERVENCIÓ:

ELEMENTS MÉS DESTACATS A CONSERVAR:

Zona de protecció

Sense zona de protecció.

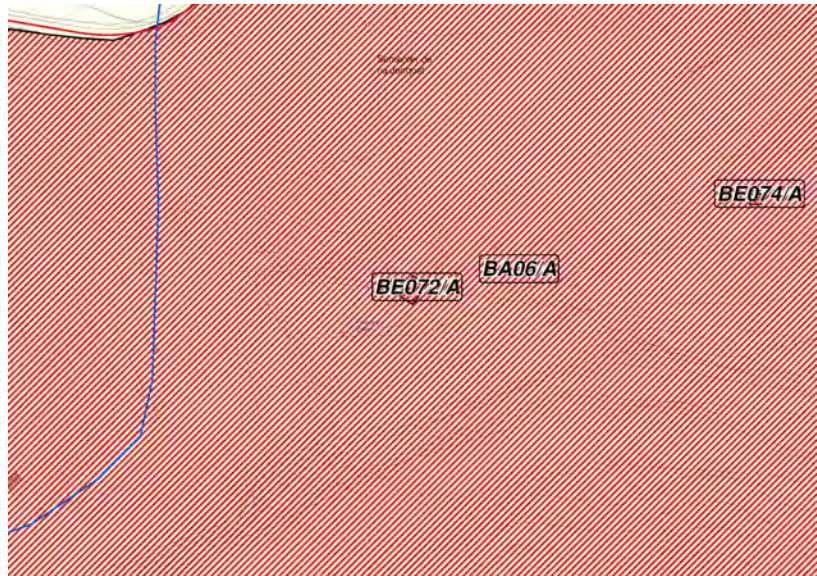
Identificació espacial

Font dels Polls -Son Ferrandell-

CODI:

BE072/A

| | |
|------------------------|-------------|
| MUNICIPI: | Valldemossa |
| NUCLI/ÀREA: | |
| CARRER/PLAÇA /CAMI: | |
| PARCELA: | 1 |
| POLIGON: | 2 |
| U.T.M. - X: | 464462,7 |
| U.T.M. - Y: | 4394422,66 |
| URBÀ/RÚSTIC: | RÚSTIC |
| PLANOL: | SR03-SR06 |
| ESCALA: | 1/5000 |



REF.CADASTRAL: 07063A00200001

Identificació de l'element

| | |
|-----------------------|----------------------------------|
| DENOMINACIÓ | Font dels Polls -Son Ferrandell- |
| CATEGORIA | Bé Etnològic |
| TIPOLOGIA: | Font de mina |
| ÚS: | Infraestructura hidràulica |
| CRONOLOGIA: | Indeterminada |
| AUTORIA | |
| ESTIL O ADSCRIPCIÓ | Construcció tradicional |



Descripció de l'element

Font dels Polls -Son Ferrandell- CODI:

BE072/A

Font de mina construïda de paret en sec, de perfil parabòlic per aproximació de filades. S'ha calculat una llargària d'uns 12 m. Al fons hi ha dos ullals, ara secs. Disposa de pou de ventilació, també de paret en sec i sense coll. L'aigua era canalitzada a l'exterior per una canaleta que a l'exterior és de teula i que dóna aigua a un abeurador i aboca a un safareig. L'entrada a la mina és protegida per una trinxera de paret seca.

BIBLIOGRAFIA I
FONTS:

Estat de conservació

ENTORN:

BO

COBERTES

VOLUMETRIA

REGULAR

INTERIOR

ESTRUCTURA:

REGULAR

JARDINS:

FAÇANA:

ALTRES:

Protecció de l'elementNIVELL DE PROTECCIÓ: **A**

USOS PERMESO

Infraestructura hidràulica

PROTECCIÓ LEGAL
ESPECÍFICA:

Element inclòs al BIC Lloc Històric de les possessions de l'Arxiduc Lluís Salvador.

DIRECTRIUS
D'INTERVENCIÓ:

Admissibles: les permeses a l'article 9 de les Normes

Preferents: manteniment i conservació de l'element net de vegetació per evitar el deteriorament estructural.

ELEMENTS MÉS
DESTACATS A
CONSERVAR:

Trinxera. Canal. Safareig.

Zona de protecció

Sense zona de protecció.

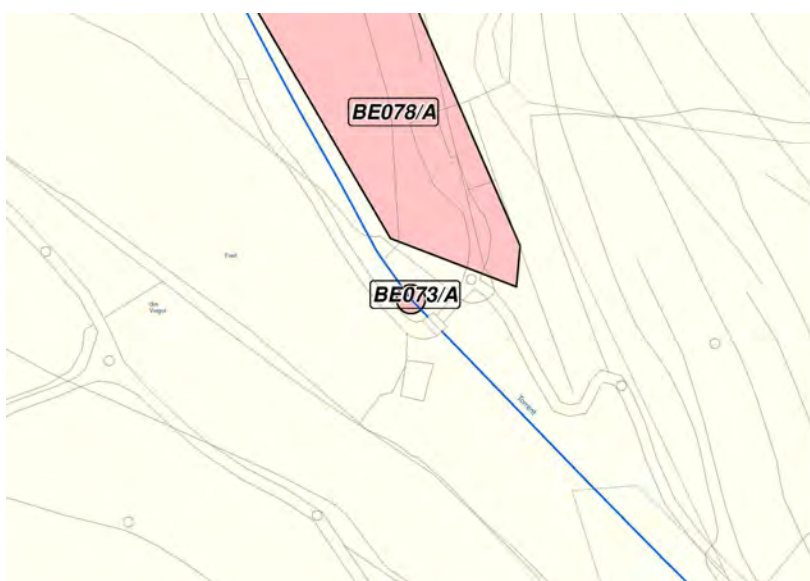
Identificació espacial

Font des Verger

CODI:

BE073/A


| | |
|------------------------|-------------|
| MUNICIPI: | Valldemossa |
| NUCLI/ÀREA: | |
| CARRER/PLAÇA /CAMI: | |
| PARCELA: | 115 |
| POLIGON: | 2 |
| U.T.M. - X: | 465425,05 |
| U.T.M. - Y: | 4394456,4 |
| URBÀ/RÚSTIC: | RÚSTIC |
| PLANOL: | SR03-SR06 |
| ESCALA: | 1/5000 |



REF.CADASTRAL: 07063A00200115

Identificació de l'element

| | |
|-----------------------|-------------------------------|
| DENOMINACIÓ | Font des Verger |
| CATEGORIA | Bé Etnològic |
| TIPOLOGIA: | Font |
| ÚS: | Infraestructura hidràulica |
| CRONOLOGIA: | Època moderna |
| AUTORIA | Desconeguda |
| ESTIL O ADSCRIPCIÓ | Construcció tradicional |



Descripció de l'element

Font des Verger CODI:

BE073/A

Font de mina, situada entre bancals, a la que s'accedeix per una trinxera descendent, esgraonada, de 3'5m de llargària. Davant la Font, un berenador a cel obert, amb taula rodona de pedra i dos pedrissos laterals, adossats als marges. La font es troba en una gruta, amb coberta de volta, de 4 m d'altura i 2 de profunditat. L'entrada és definida per arc rodó, amb rebranques de pedra escairada i dovellat amb pedres rústiques. Està protegida per barrera de ferro.

A l'interior, la mina s'obre n el lateral i l'aigua és canalitzada per canal de pedra.

BIBLIOGRAFIA I FONTS:**Estat de conservació**

| | | | |
|-------------|---------------------------------|----------|---------------------------------|
| ENTORN: | <input type="text" value="BO"/> | COBERTES | <input type="text" value="BO"/> |
| VOLUMETRIA | <input type="text" value="BO"/> | INTERIOR | <input type="text" value="BO"/> |
| ESTRUCTURA: | <input type="text" value="BO"/> | JARDINS: | <input type="text"/> |
| FAÇANA: | <input type="text" value="BO"/> | ALTRES: | <input type="text"/> |

Protecció de l'element

NIVELL DE PROTECCIÓ: **A** USOS PERMESO

PROTECCIÓ LEGAL ESPECÍFICA:

DIRECTRIUS D'INTERVENCIÓ:

ELEMENTS MÉS DESTACATS A CONSERVAR:

Zona de protecció


Identificació espacial

Font Tapada

CODI:

BE074/A

| | |
|------------------------|-------------|
| MUNICIPI: | Valldemossa |
| NUCLI/ÀREA: | |
| CARRER/PLAÇA /CAMI: | |
| PARCELA: | 1 |
| POLIGON: | 2 |
| U.T.M. - X: | 464619,71 |
| U.T.M. - Y: | 4394464,36 |
| URBÀ/RUSTIC: | RÚSTIC |
| PLANOL: | SR03-SR06 |
| ESCALA: | 1/5000 |



REF.CADASTRAL: 07063A00200001

Identificació de l'element

| | |
|-----------------------|-------------------------------|
| DENOMINACIÓ | Font Tapada |
| CATEGORIA | Bé Etnològic |
| TIPOLOGIA: | Font de mina |
| ÚS: | Infraestructura hidràulica |
| CRONOLOGIA: | Indeterminada |
| AUTORIA | |
| ESTIL O ADSCRIPCIÓ | Construcció tradicional |



Descripció de l'element

Font Tapada CODI:

BE074/A

Font de mina construïda de pedra en sec, d'uns 11 m de llargària. Prop de la captació hi ha un pou de ventilació. L'aigua és canalitzada per canal oberta en el centre de la galeria. La boca de la mina està coberta sota una gruta, construïda de paret en verd, que forma un gran tram de volta de mig punt. Una canal de pedra conduïa l'aigua fins a les cases de Son Ferrandell.

BIBLIOGRAFIA I
FONTS:

Estat de conservació

| | | | | |
|-------------|--------------------------------------|----------|----------------------|---|
| ENTORN: | <input type="text" value="BO"/> | COBERTES | <input type="text"/> | Mina esbaldregada en el tram inicial. Canal de conducció exterior molt deteriorada. |
| VOLUMETRIA | <input type="text" value="REGULAR"/> | INTERIOR | <input type="text"/> | |
| ESTRUCTURA: | <input type="text" value="REGULAR"/> | JARDINS: | <input type="text"/> | |
| FAÇANA: | <input type="text"/> | ALTRES: | <input type="text"/> | |

Protecció de l'element

NIVELL DE PROTECCIÓ: **A** USOS PERMESO

PROTECCIÓ LEGAL ESPECÍFICA:

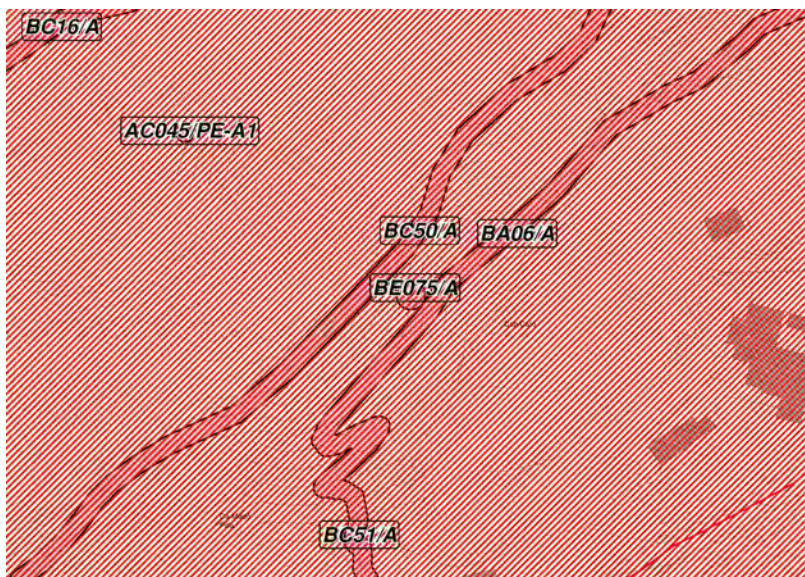
DIRECTRIUS D'INTERVENCIÓ:

ELEMENTS MÉS DESTACATS A CONSERVAR:

Zona de protecció

Identificació espacial **Ranxo de carboner_Sa Coma des Cairats** CODI: **BE075/A**

| | |
|------------------------|-------------|
| MUNICIPI: | Valldemossa |
| NUCLI/ÀREA: | |
| CARRER/PLAÇA /CAMI: | |
| PARCELA: | 5 |
| POLIGON: | 1 |
| U.T.M. - X: | 466823,48 |
| U.T.M. - Y: | 4398574,42 |
| URBÀ/RÚSTIC: | RÚSTIC |
| PLANOL: | SR01 |
| ESCALA: | 1/5000 |



REF.CADASTRAL: 07063A00100005

Identificació de l'element

| | |
|-----------------------|---------------------------------------|
| DENOMINACIÓ | Ranxo de carboner_Sa Coma des Cairats |
| CATEGORIA | Bé Etnològic |
| TIPOLOGIA: | Ranxo de carboner |
| ÚS: | Sense ús |
| CRONOLOGIA: | Indeterminada |
| AUTORIA | |
| ESTIL O ADSCRIPCIÓ | Construcció tradicional |



Descripció de l'element **Ranxo de carboner Sa Coma des Cairats** CODI: **BE075/A**

Ranxo de carboner format per una barraca, de planta circular, que conserva les parets perimetrals, d'un metre d'alçada. El rotllo de la sitja ha perdut algunes de les pedres que conformen l'estructura circular.

BIBLIOGRAFIA I
FONTS:

Estat de conservació

| | | | |
|-------------|--------------------------------------|----------|----------------------|
| ENTORN: | <input type="text" value="BO"/> | COBERTES | <input type="text"/> |
| VOLUMETRIA | <input type="text" value="REGULAR"/> | INTERIOR | <input type="text"/> |
| ESTRUCTURA: | <input type="text" value="REGULAR"/> | JARDINS: | <input type="text"/> |
| FAÇANA: | <input type="text"/> | ALTRES: | <input type="text"/> |

Protecció de l'element

NIVELL DE PROTECCIÓ: **A** USOS PERMESO

PROTECCIÓ LEGAL ESPECÍFICA:

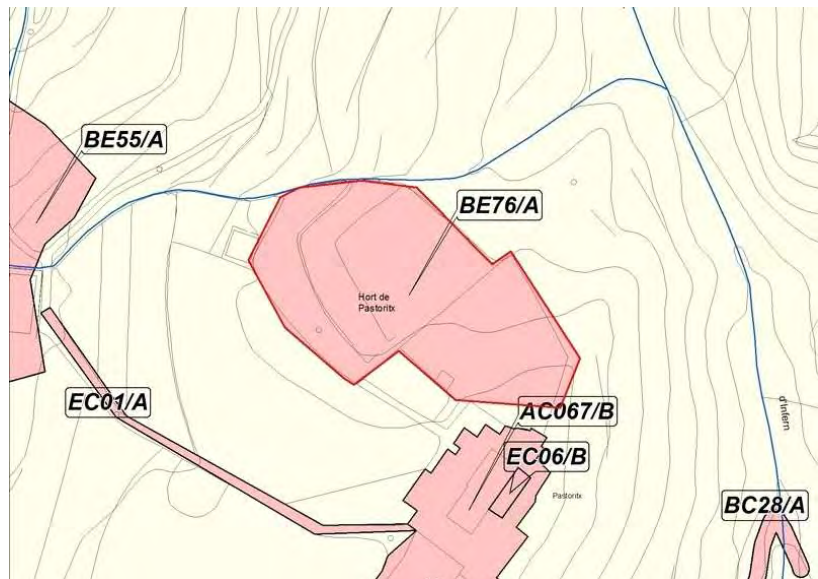
DIRECTRIUS D'INTERVENCIÓ:

ELEMENTS MÉS DESTACATS A CONSERVAR:

Zona de protecció

Identificació espacial **Marges de s'Hort de Pastoritx** CODI: **BE076/A**

| | |
|------------------------|-------------|
| MUNICIPI: | Valldemossa |
| NUCLI/ÀREA: | |
| CARRER/PLAÇA /CAMI: | |
| PARCELA: | 145 |
| POLIGON: | 3 |
| U.T.M. - X: | 469920,96 |
| U.T.M. - Y: | 4395227,23 |
| URBÀ/RÚSTIC: | RÚSTIC |
| PLANOL: | SR04 |
| ESCALA: | 1/5000 |



REF.CADASTRAL: 07063A00300145

Identificació de l'element

| | |
|-----------------------|-------------------------------|
| DENOMINACIÓ | Marges de s'Hort de Pastoritx |
| CATEGORIA | Bé Etnològic |
| TIPOLOGIA: | Àrea marjada |
| ÚS: | Agrícola ramader |
| CRONOLOGIA: | Indeterminada |
| AUTORIA | |
| ESTIL O ADSCRIPCIÓ | Construcció tradicional |



Descripció de l'element**Marges de s'Hort de Pastoritx** CODI:**BE076/A**

Petit hort situat al costat de les cases que presenta un conjunt de marjades de disposició geomètrica no paral·lela amb traçats rectilinis, sinuosos i angulars. Des del punt de vista constructiu, el més interessant és l'adobament del paredat, fet de roques arenoses, reforçat amb capginyes i braons i coronat amb una filada de dalt. Els marges presenten alçades i amplàries variables, i el sistema d'accés és de rampes frontals i escales laterals adossades al mur. En quant a la vegetació present als marges és de destacar la falzia. L'aigua necessària pel rec de l'hort prové d'una font de mina i és dipositada dins un safareig a través de canaletes.

BIBLIOGRAFIA I FONTS:

Estat de conservació

ENTORN:

BO

COBERTES

VOLUMETRIA

BO

INTERIOR

ESTRUCTURA:

BO

JARDINS:

FAÇANA:

ALTRES:

Protecció de l'elementNIVELL DE PROTECCIÓ: **A**

USOS PERMESO

Agrícola ramader

PROTECCIÓ LEGAL ESPECÍFICA:

Inclòs al Catàleg i anàlisi dels camps marjats del terme de Valldemossa: sector 66.

DIRECTRIUS D'INTERVENCIÓ:

Admissibles: les permeses a l'article 9 de les Normes

Preferents: conservació i manteniment dels marges, nets de vegetació.

ELEMENTS MÉS DESTACATS A CONSERVAR:

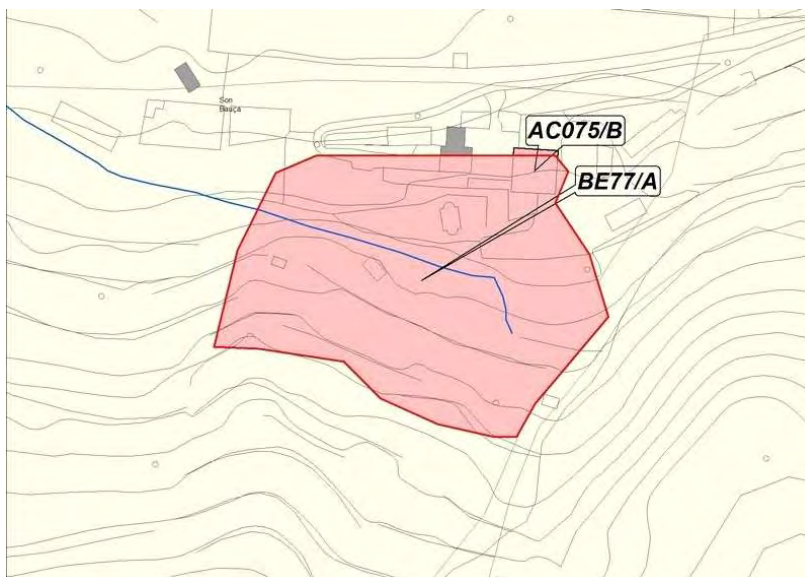
Escala. Capginyes. Braons.

Zona de protecció

Sense zona de protecció.

Identificació espacial **Marges de Sa Font de na Massot** CODI: **BE077/A**


| | |
|------------------------|-------------|
| MUNICIPI: | Valldemossa |
| NUCLI/ÀREA: | |
| CARRER/PLAÇA /CAMI: | |
| PARCELA: | 26 |
| POLIGON: | 2 |
| U.T.M. - X: | 466834,87 |
| U.T.M. - Y: | 4395509,02 |
| URBÀ/RUSTIC: | RÚSTIC |
| PLANOL: | SR03 |
| ESCALA: | 1/5000 |



REF.CADASTRAL: 07063A00200026

Identificació de l'element

| | |
|-----------------------|--------------------------------|
| DENOMINACIÓ | Marges de Sa Font de na Massot |
| CATEGORIA | Bé Etnològic |
| TIPOLOGIA: | Àrea marjada |
| ÚS: | Agrícola ramader |
| CRONOLOGIA: | Indeterminada |
| AUTORIA | |
| ESTIL O ADSCRIPCIÓ | Construcció tradicional |



Descripció de l'element**Marges de Sa Font de na Massot**

CODI:

BE077/A

Aquest comellar presenta marges de disposició paral·lela contínua i traçat rectilini amb diferents graus d'adobament i coronament amb filada de dalt o acabat en rasant. El bastiment és variat, format per calcàries, roques arenoses i roques volcàniques. La comunicació entre marjades es duu a terme a partir de camins de carro i ferradura, i puntualment apareixen escales laterals adossades al mur. L'estat de conservació empitjora a mesura que ens desplacem cap a les marjades de les cotes superiors. Dins aquest sector trobem diferents fonts condueixen l'aigua cap a un safareig mitjançant un conjunt de síquies.

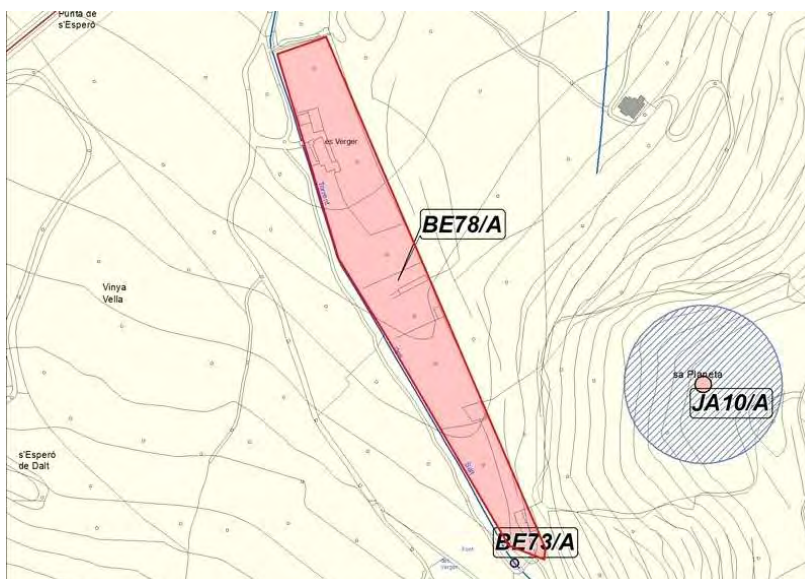
BIBLIOGRAFIA I
FONTS:**Estat de conservació**

| | | | | |
|-------------|--------------------------------------|----------|----------------------|---|
| ENTORN: | <input type="text" value="BO"/> | COBERTES | <input type="text"/> | Estat de conservació bo en general i dolent a les cotes més altes, que compten amb la presència de bombaments i esbaldrecs. |
| VOLUMETRIA | <input type="text" value="REGULAR"/> | INTERIOR | <input type="text"/> | |
| ESTRUCTURA: | <input type="text" value="REGULAR"/> | JARDINS: | <input type="text"/> | |
| FAÇANA: | <input type="text"/> | ALTRES: | <input type="text"/> | |

Protecció de l'elementNIVELL DE PROTECCIÓ: **A** USOS PERMESO PROTECCIÓ LEGAL
ESPECÍFICA: DIRECTRIUS
D'INTERVENCIÓ:
ELEMENTS MÉS
DESTACATS A
CONSERVAR: **Zona de protecció**

Identificació espacial Marges d'Es Verger de Son Olesa CODI: **BE078/A**

| | |
|------------------------|-------------|
| MUNICIPI: | Valldemossa |
| NUCLI/ÀREA: | |
| CARRER/PLAÇA /CAMI: | |
| PARCELA: | 115 |
| POLIGON: | 2 |
| U.T.M. - X: | 465342,71 |
| U.T.M. - Y: | 4394655,21 |
| URBÀ/RÚSTIC: | RÚSTIC |
| PLANOL: | SR03-SR06 |
| ESCALA: | 1/5000 |



REF.CADASTRAL: 07063A00200115

Identificació de l'element

| | |
|-----------------------|---------------------------------|
| DENOMINACIÓ | Marges d'Es Verger de Son Olesa |
| CATEGORIA | Bé Etnològic |
| TIPOLOGIA: | Àrea marjada |
| ÚS: | Agrícola ramader |
| CRONOLOGIA: | Indeterminada |
| AUTORIA | |
| ESTIL O ADSCRIPCIÓ | Construcció tradicional |



Descripció de l'element**Marges d'Es Verger de Son Olesa** CODI:**BE078/A**

Aquest comellar de fruiters presenta marges de disposició paral·lela contínua i traçat rectilini, amb paredat adobat i coronament amb filada de dalt. Entre els elements constructius destaquen els braons d'aproximadament 1 m d'amplària lleugerament sobrelevats i ressaltats. La connexió al llarg del camp marjat es dur a terme mitjançant un camí de ferradura. El rec de l'hort és possible gràcies a l'aigua de les fonts des Verger i de Son Olesa que compten amb una mina albellonada i dos pous de ventilació. Des del punt de vista hidrològic el més destriable és la canalització del torrent des Salt fora de l'Hort.

BIBLIOGRAFIA I FONTS:

Estat de conservació

ENTORN:

BO

COBERTES

VOLUMETRIA

BO

INTERIOR

ESTRUCTURA:

BO

JARDINS:

FAÇANA:

ALTRES:

Protecció de l'elementNIVELL DE PROTECCIÓ: **A**

USOS PERMESO

Agrícola ramader

PROTECCIÓ LEGAL ESPECÍFICA:

Inclòs al Catàleg i anàlisi dels camps marjats del terme de Valldemossa: sector 12.

DIRECTRIUS D'INTERVENCIÓ:

Admissibles: les permeses a l'article 9 de les Normes

Preferents: conservació i manteniment dels marges, nets de vegetació.

ELEMENTS MÉS DESTACATS A CONSERVAR:

Braó d'un metre d'amplària per 20 cm de sobrelevació.

Zona de protecció

Sense zona de protecció.

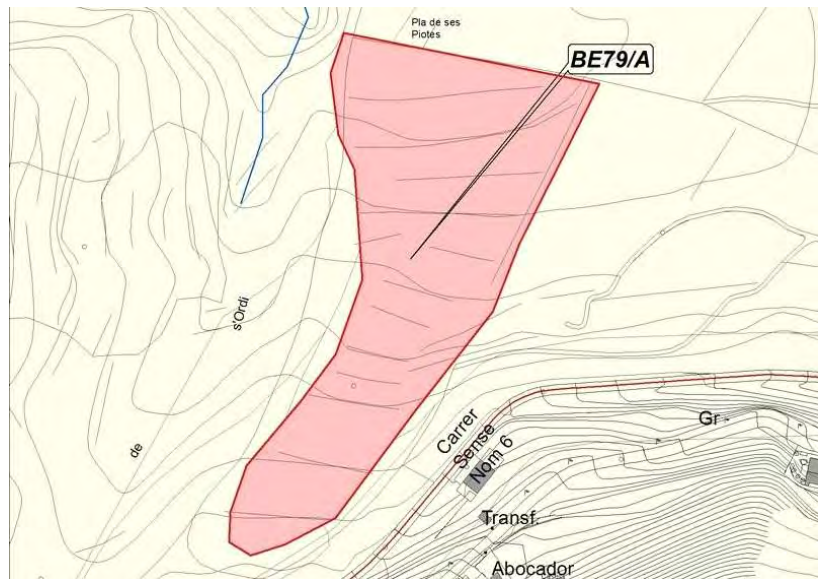
Identificació espacial

Marges del Pla de ses Piotes

CODI:

BE079/A

| | |
|------------------------|-------------|
| MUNICIPI: | Valldemossa |
| NUCLI/ÀREA: | |
| CARRER/PLAÇA /CAMI: | |
| PARCELA: | 125 |
| POLIGON: | 1 |
| U.T.M. - X: | 463671,79 |
| U.T.M. - Y: | 4393921,48 |
| URBÀ/RÚSTIC: | RÚSTIC |
| PLANOL: | SR06 |
| ESCALA: | 1/5000 |



REF.CADASTRAL: 07063A00100125

Identificació de l'element

| | |
|-----------------------|------------------------------|
| DENOMINACIÓ | Marges del Pla de ses Piotes |
| CATEGORIA | Bé Etnològic |
| TIPOLOGIA: | Àrea marjada |
| ÚS: | Sense ús |
| CRONOLOGIA: | Indeterminada |
| AUTORIA | |
| ESTIL O ADSCRIPCIÓ | Construcció tradicional |



Descripció de l'element**Marges del Pla de ses Piotes**

CODI:

BE079/A

Comellar amb marjades de disposició paral·lela continua i traçats tant rectilinis com curvilinis. Des del punt de vista constructiu es tracta de murs de paredat poc adobat o adobat, coronats amb filada de dalt o sobreelevats. Presenten una alçada inferior als 2 m i una amplària superior als 5 m. L'accés entre les marjades es du a terme a partir de la disposició del terreny. Des del punt de vista hidrològic el torrent apareix desviat i canalitzat, amb diferents síquies de drenatge. Destaca una font de mina albellonada al llarg d'un recorregut de 57 m que compta amb un pou de ventilació amb escalons volats a l'ull i un segon pou als 44 m. Les marjades d'aquest sector mantenen un bon estat de conservació tot i la presència d'algun esbladrec. Des del punt de vista botànic, als marges abunden les falgueres i els endemismes rogeta de muntanya i tem bord

BIBLIOGRAFIA I FONTS:**Estat de conservació**

| | | | | |
|-------------|--------------------------------------|----------|----------------------|--------------------------|
| ENTORN: | <input type="text" value="BO"/> | COBERTES | <input type="text"/> | Hi ha alguns esbladrecs. |
| VOLUMETRIA | <input type="text" value="BO"/> | INTERIOR | <input type="text"/> | |
| ESTRUCTURA: | <input type="text" value="REGULAR"/> | JARDINS: | <input type="text"/> | |
| FAÇANA: | <input type="text"/> | ALTRES: | <input type="text"/> | |

Protecció de l'element

| | | | |
|----------------------|----------|--------------|---|
| NIVELL DE PROTECCIÓ: | A | USOS PERMESO | <input type="text" value="Agrícola ramader"/> |
|----------------------|----------|--------------|---|

| | |
|-----------------------------|---|
| PROTECCIÓ LEGAL ESPECÍFICA: | Inclòs al Catàleg i anàlisi dels camps marjats del terme de Valldemossa: sector 14. Element inclòs al BIC Lloc Històric de les possessions de l'Arxiduc Lluís Salvador. |
|-----------------------------|---|

| | |
|---------------------------|--|
| DIRECTRIUS D'INTERVENCIÓ: | Admissibles: les permeses a l'article 9 de les Normes Preferents: conservació i manteniment dels marges, nets de vegetació. |
|---------------------------|--|

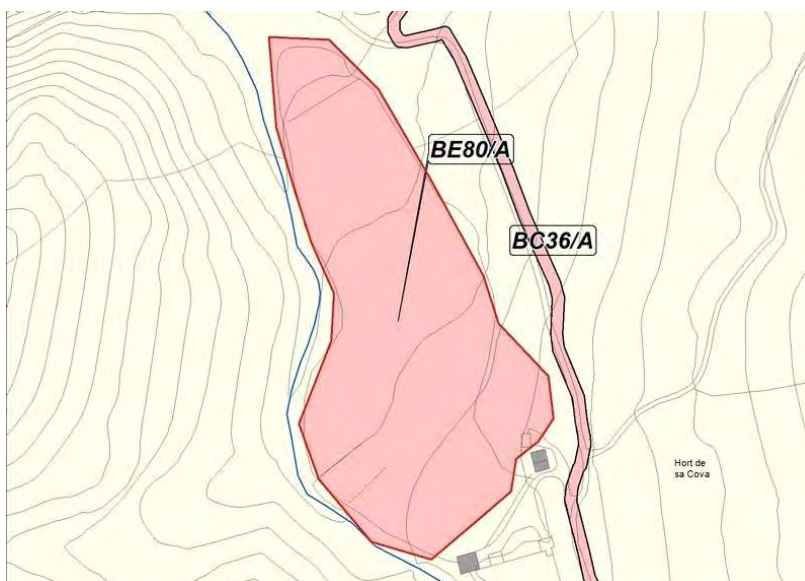
| | |
|-------------------------------------|--|
| ELEMENTS MÉS DESTACATS A CONSERVAR: | Font de mina i pou de ventilació. Escalons volats. |
|-------------------------------------|--|

Zona de protecció

Sense zona de protecció.

Identificació espacial Marges de s'Hort de Sa Cova CODI: **BE080/A**

| | |
|------------------------|-------------|
| MUNICIPI: | Valldemossa |
| NUCLI/ÀREA: | |
| CARRER/PLAÇA /CAMI: | |
| PARCELA: | 163 |
| POLIGON: | 1 |
| U.T.M. - X: | 462858,3 |
| U.T.M. - Y: | 4395043,96 |
| URBÀ/RÚSTIC: | RÚSTIC |
| PLANOL: | SR05 |
| ESCALA: | 1/5000 |



REF.CADASTRAL: 07063A00100163

Identificació de l'element

| | |
|-----------------------|-----------------------------|
| DENOMINACIÓ | Marges de s'Hort de Sa Cova |
| CATEGORIA | Bé Etnològic |
| TIPOLOGIA: | Àrea marjada |
| ÚS: | Agrícola ramader |
| CRONOLOGIA: | Indeterminada |
| AUTORIA | |
| ESTIL O ADSCRIPCIÓ | Construcció tradicional |



Descripció de l'element**Marges de s'Hort de Sa Cova** CODI:**BE080/A**

Vall que es va habilitar pel conreu mitjançant la construcció de marjades que actualment es troben abandonades. Des del punt de vista constructiu es tracta d'un conjunt de marges de disposició paral·lela i traçat rectilini, amb un paredat adobat i coronament amb filada de dalt. L'accés entre les marjades es du a terme mitjançant rampes laterals. L'estat de conservació dels marges és en general dolent. L'aigua necessària pel rec de l'hort prové del torrent des Cable que ha estat desviat per la seva vorera occidental i de la font de sa Cova. En quant a la vegetació destaca la presència de poll negre i de coloma borda.

BIBLIOGRAFIA I FONTS:

Estat de conservació

| | | | |
|-------------|--------------------------------------|----------|----------------------|
| ENTORN: | <input type="text" value="BO"/> | COBERTES | <input type="text"/> |
| VOLUMETRIA | <input type="text" value="REGULAR"/> | INTERIOR | <input type="text"/> |
| ESTRUCTURA: | <input type="text" value="REGULAR"/> | JARDINS: | <input type="text"/> |
| FAÇANA: | <input type="text"/> | ALTRES: | <input type="text"/> |

Protecció de l'element

NIVELL DE PROTECCIÓ: **A** USOS PERMESO

PROTECCIÓ LEGAL ESPECÍFICA:

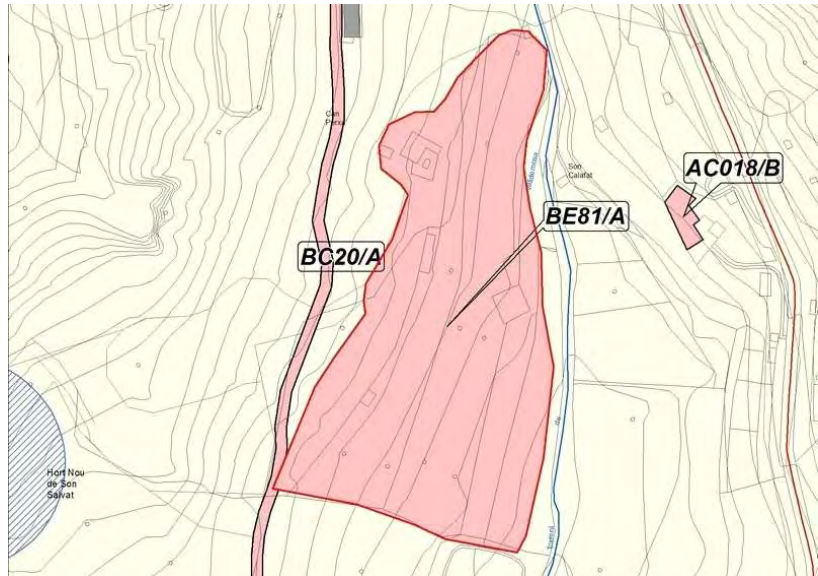
DIRECTRIUS D'INTERVENCIÓ:

ELEMENTS MÉS DESTACATS A CONSERVAR:

Zona de protecció

Identificació espacial **Marges de s'Hort Nou de Son Salvat** CODI: **BE081/A**

| | |
|------------------------|-------------|
| MUNICIPI: | Valldemossa |
| NUCLI/ÀREA: | |
| CARRER/PLAÇA /CAMI: | |
| PARCELA: | 7 |
| POLIGON: | 2 |
| U.T.M. - X: | 468039,72 |
| U.T.M. - Y: | 4394634,15 |
| URBÀ/RÚSTIC: | RÚSTIC |
| PLANOL: | SR04 |
| ESCALA: | 1/5000 |



REF.CADASTRAL: 07063A0020007 07063A0020007 07063A00200076

Identificació de l'element

| | |
|-----------------------|------------------------------------|
| DENOMINACIÓ | Marges de s'Hort Nou de Son Salvat |
| CATEGORIA | Bé Etnològic |
| TIPOLOGIA: | Àrea marjada |
| ÚS: | Agrícola ramader |
| CRONOLOGIA: | Indeterminada |
| AUTORIA | |
| ESTIL O ADSCRIPCIÓ | Construcció tradicional |



Descripció de l'element**Marges de s'Hort Nou de Son Salvat**

CODI:

BE081/A

A l'Hort Nou de Son Salvat els marges són d'una gran magnitud; i tenen una disposició paral·lela, continua amb traçat rectilini. La seva amplada presenta valors que oscil·len entre 5 i 7 m, mentre que la seva alçada, més constant, és d'aproximadament 5,5 m. Es tracta de marges molt llargs, que poden arribar a midar 50 m, de litologia calcària i amb un paredat adobat amb grans blocs bassals coronat amb filada de dalt. Entre els elements de pedra en sec associats al mur destaquen les capginyes i els braons, i els marges de major longitud es troben reforçats per contraforts. L'accés consisteix de rampes i escales laterals, i és de senyalar la presència d'una escala a la cantonera del marge. L'estat de conservació és en general bo, tot i que alguns marges presenten esbaldrecs o bombaments. L'aprofitament hidrològic es du a terme mitjançant el Molí de Son Salvat, que recull l'aigua de la Síquia de na Tornera per posteriorment conduir-la fins a l'Hort de Son Salvat. A més d'aquest molí també podem trobar una sinya abandonada a la part baixa. Des del punt de vista botànic destaquen l'om i el fleix.

BIBLIOGRAFIA I FONTS:**Estat de conservació**

ENTORN:

BO

COBERTES

VOLUMETRIA

BO

INTERIOR

ESTRUCTURA:

BO

JARDINS:

FAÇANA:

ALTRES:

Protecció de l'element

NIVELL DE PROTECCIÓ:

A

USOS PERMESO

Agrícola ramader

PROTECCIÓ LEGAL
ESPECÍFICA:

Inclòs al Catàleg i anàlisi dels camps marjats del terme de Valldemossa: sector 46.

DIRECTRIUS
D'INTERVENCIÓ:

Admissibles: les permeses a l'article 9 de les Normes

Preferents: conservació i manteniment dels marges, nets de vegetació.

ELEMENTS MÉS
DESTACATS A
CONSERVAR:

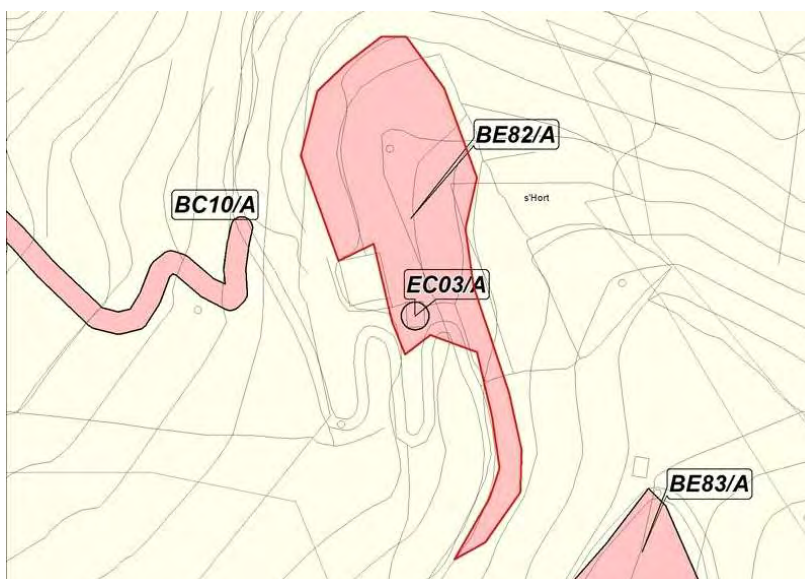
Braó. Capginya.

Zona de protecció

Sense zona de protecció.

Identificació espacial **Marges de s'Hort de Sa Baduia** CODI: **BE082/A**

| | |
|------------------------|-------------|
| MUNICIPI: | Valldemossa |
| NUCLI/ÀREA: | |
| CARRER/PLAÇA /CAMI: | |
| PARCELA: | 88 |
| POLIGON: | 2 |
| U.T.M. - X: | 467337,53 |
| U.T.M. - Y: | 4394185,99 |
| URBÀ/RUSTIC: | RÚSTIC |
| PLANOL: | SR07 |
| ESCALA: | 1/5000 |



REF.CADASTRAL: 07063A00200088

Identificació de l'element

| | |
|-----------------------|-------------------------------|
| DENOMINACIÓ | Marges de s'Hort de Sa Baduia |
| CATEGORIA | Bé Etnològic |
| TIPOLOGIA: | Àrea marjada |
| ÚS: | Agrícola ramader |
| CRONOLOGIA: | Indeterminada |
| AUTORIA | |
| ESTIL O ADSCRIPCIÓ | Construcció tradicional |



Descripció de l'element**Marges de s'Hort de Sa Baduia** CODI:**BE082/A**

Petita vall que recull l'aigua d'escorrentia del bosc de Sa Baduia i que presenta marjades de disposició paral·lela continua i traçat rectilini, amb una amplària de 4 m i una alçada d'entre 2'5 i 3 m. Els marges, de litologia calcària, es troben coronats amb filada de dalt, i el seu paredat presenta diferents graus d'adobament (de poc adobat a adobat). L'únic element de pedra en sec associat al mur són les caginyes. La connexió entre les marjades es du a terme a partir de les rampes del terreny, així com mitjançant escales laterals integrades al mur. Al sector septentrional de l'hort s'hi troba una font de mina de la qual surt una síquia que condueix l'aigua per tot l'hort. Alguns marges presenten albellons i altres degotadors, i al costat de les cases si troba un safareig que transformat en aljub. Des del punt de vista botànic destaca la presència de falzia, fanalet i pericó gros.

BIBLIOGRAFIA I FONTS:**Estat de conservació**

ENTORN:

BO

COBERTES

VOLUMETRIA

BO

INTERIOR

ESTRUCTURA:

BO

JARDINS:

FAÇANA:

ALTRES:

Protecció de l'elementNIVELL DE PROTECCIÓ: **A**

USOS PERMESO

Agrícola ramader

PROTECCIÓ LEGAL
ESPECÍFICA:

Inclòs al Catàleg i anàlisi dels camps marjats del terme de Valldemossa: sector 48.

DIRECTRIUS
D'INTERVENCIÓ:

Admissibles: les permeses a l'article 9 de les Normes

Preferents: conservació i manteniment dels marges, nets de vegetació.

ELEMENTS MÉS
DESTACATS A
CONSERVAR:

Síquia. Albellons. Aljub.

Zona de protecció

Sense zona de protecció.

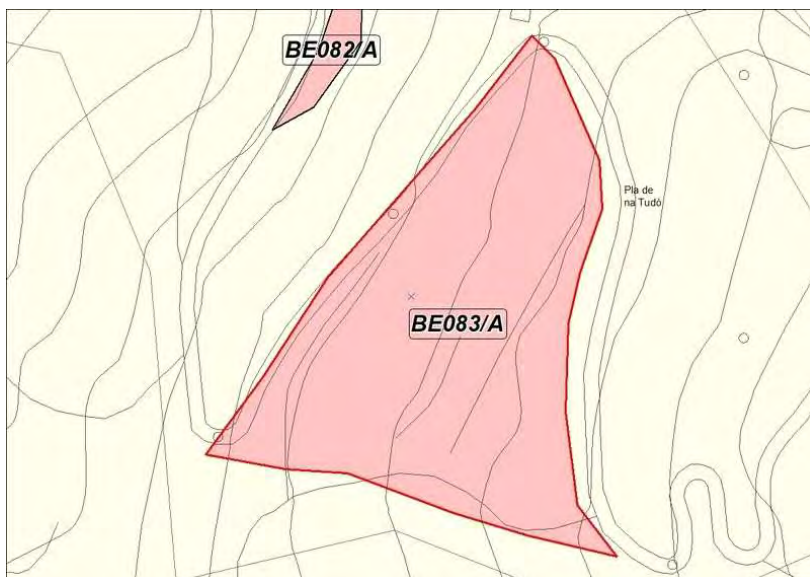
Identificació espacial

Marges de Sa Baduia

CODI:

BE083/A

| | |
|------------------------|-------------|
| MUNICIPI: | Valldemossa |
| NUCLI/ÀREA: | |
| CARRER/PLAÇA /CAMI: | |
| PARCELA: | 88 |
| POLIGON: | 2 |
| U.T.M. - X: | 467386,71 |
| U.T.M. - Y: | 4394052,28 |
| URBÀ/RÚSTIC: | RÚSTIC |
| PLANOL: | SR07 |
| ESCALA: | 1/5000 |



REF.CADASTRAL: 07063A00200088

Identificació de l'element

| | |
|-----------------------|----------------------------|
| DENOMINACIÓ | Marges de Sa Baduia |
| CATEGORIA | Bé Etnològic |
| TIPOLOGIA: | Àrea marjada |
| ÚS: | Agrícola ramader |
| CRONOLOGIA: | Indeterminada |
| AUTORIA | |
| ESTIL O ADSCRIPCIÓ | Construcció tradicional |



Descripció de l'element

Marges de Sa Baduia CODI:

BE083/A

Aquestes marjades alternen una disposició paral·lela continua i una disposició paral·lela en ziga-zaga, però el traçat dels murs a ambdós casos és rectilini. Des del punt de vista constructiu es tracta de marjades de litologia calcareo-margosa, amb un paredat adobat i coronament amb filada de dalt. Com a particularitat destaca la reduïda alçada dels murs i l'elevada amplària de les marjades. Entre els elements de pedra en sec associats al mur destaquen les capginyes, amb funció de reforç. La connexió entre marjades es dur a terme a partir d'una rampa lateral. Són de destacar les clavegueres i el sistema de desaigna del camí, i des del punt de vista botànic destaca la presència de rogeta de muntanya i tem bord al marges.

BIBLIOGRAFIA I FONTS:**Estat de conservació**

| | | | |
|-------------|---------------------------------|----------|----------------------|
| ENTORN: | <input type="text" value="BO"/> | COBERTES | <input type="text"/> |
| VOLUMETRIA | <input type="text" value="BO"/> | INTERIOR | <input type="text"/> |
| ESTRUCTURA: | <input type="text" value="BO"/> | JARDINS: | <input type="text"/> |
| FAÇANA: | <input type="text"/> | ALTRES: | <input type="text"/> |

Protecció de l'element

NIVELL DE PROTECCIÓ: **A** USOS PERMESO

PROTECCIÓ LEGAL ESPECÍFICA:

DIRECTRIUS D'INTERVENCIÓ:

ELEMENTS MÉS DESTACATS A CONSERVAR:

Zona de protecció

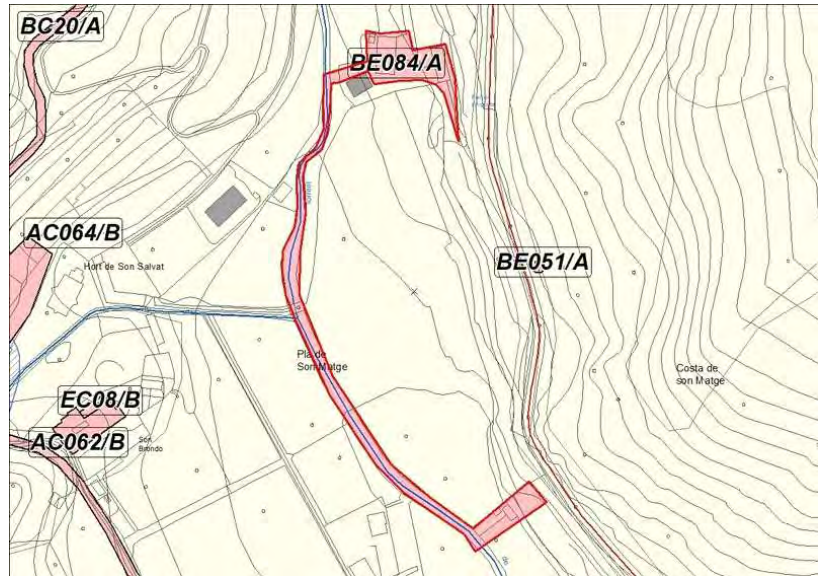
Identificació espacial

Sistema hidràulic de la Tornera

CODI:

BE084/A

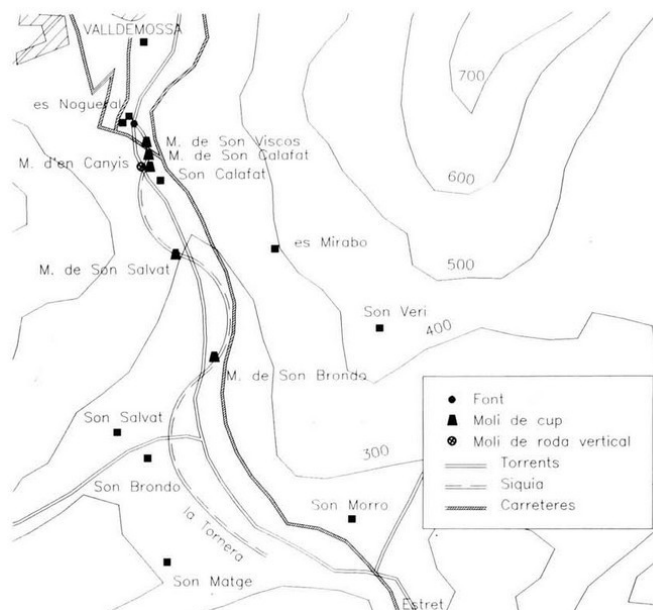
| | |
|------------------------|-------------|
| MUNICIPI: | Valldemossa |
| NUCLI/ÀREA: | |
| CARRER/PLAÇA /CAMI: | |
| PARCELA: | |
| POLIGON: | |
| U.T.M. - X: | 468124,58 |
| U.T.M. - Y: | 4394230,29 |
| URBÀ/RÚSTIC: | RÚSTIC |
| PLANOL: | SR07 |
| ESCALA: | 1/5000 |



REF.CADASTRAL:

Identificació de l'element

| | |
|-----------------------|---------------------------------|
| DENOMINACIÓ | Sistema hidràulic de la Tornera |
| CATEGORIA | Bé Etnològic |
| TIPOLOGIA: | Font i síquia |
| ÚS: | Infraestructura hidràulica |
| CRONOLOGIA: | Medieval andalusina |
| AUTORIA | |
| ESTIL O ADSCRIPCIÓ | Construcció tradicional |



Descripció de l'element**Sistema hidràulic de la Tornera** CODI:**BE084/A**

La font de la Tornera és una de les més cabaloses del terme de Valldemossa i dona origen a un sistema hidràulic que actualment arriba fins a Son Puig. La font neix al torrent, a la part baixa de la vila, en es Nogueral. La síquia està construïda en paredat amb argamassa de calç. Segueix el recorregut del torrent, a cel obert i sota el torrent en els trams que l'atravessa, definint quatre parcel·les en forma de fus a banda i banda. Al llarg del seu recorregut abastia alguns safareigs i impulsava fins a sis molins fariners: quatre a Son Viscos –un reconvertit en paperer en el segle XIX-, un a Son Salvat i un a Son Brondo. En alguns

BIBLIOGRAFIA I FONTS:

CAÑELLAS & CALAFAT 1996.

Estat de conservació

| | | | | |
|-------------|--------------------------------------|----------|----------------------|---|
| ENTORN: | <input type="text" value="REGULAR"/> | COBERTES | <input type="text"/> | L'accés als molins presenta moltes dificultats per la gran quantitat de vegetació invasora. |
| VOLUMETRIA | <input type="text" value="BO"/> | INTERIOR | <input type="text"/> | |
| ESTRUCTURA: | <input type="text" value="REGULAR"/> | JARDINS: | <input type="text"/> | |
| FAÇANA: | <input type="text"/> | ALTRES: | <input type="text"/> | |

Protecció de l'elementNIVELL DE PROTECCIÓ: **A** USOS PERMESO PROTECCIÓ LEGAL ESPECÍFICA:

DIRECTRIUS D'INTERVENCIÓ: Admissibles: les permeses a l'article 9 de les Normes.

Preferents: conservació i manteniment dels diferents trams de la síquia, dels seus marges i dels voltants dels molins nets de vegetació, garantint-ne l'accessibilitat. Consolidació dels molins que formen part del sistema hidràulic, mantenint les característiques estructurals i de volumetria.

ELEMENTS MÉS DESTACATS A CONSERVAR: **Zona de protecció**

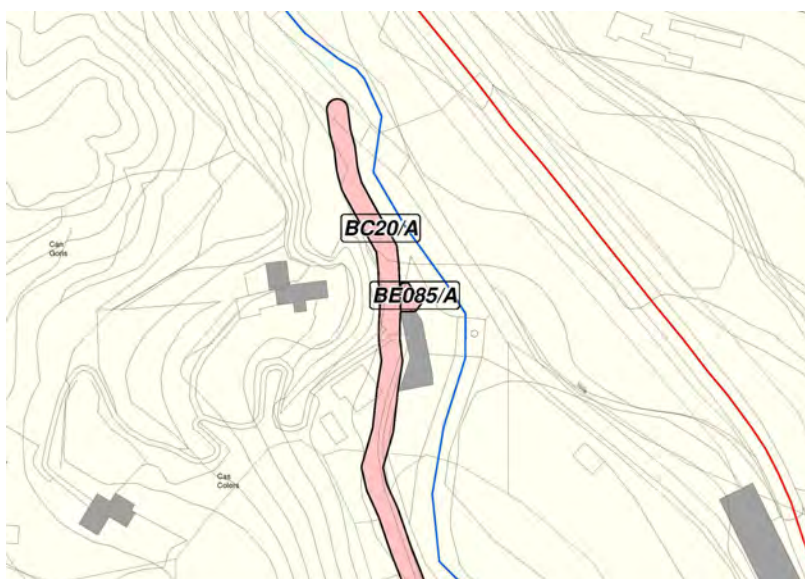
Identificació espacial

Molí paperer d'En Canyís

CODI:

BE085/A

| | |
|------------------------|-------------|
| MUNICIPI: | Valldemossa |
| NUCLI/ÀREA: | |
| CARRER/PLAÇA /CAMI: | |
| PARCELA: | |
| POLIGON: | |
| U.T.M. - X: | 467978,7 |
| U.T.M. - Y: | 4395046,72 |
| URBÀ/RÚSTIC: | RÚSTIC |
| PLANOL: | SR04 |
| ESCALA: | 1/5000 |



REF.CADASTRAL:

Identificació de l'element

| | |
|-----------------------|----------------------------|
| DENOMINACIÓ | Molí paperer d'En Canyís |
| CATEGORIA | Bé Etnològic |
| TIPOLOGIA: | Molí |
| ÚS: | Sense ús |
| CRONOLOGIA: | Segle XIX |
| AUTORIA | |
| ESTIL O ADSCRIPCIÓ | Construcció tradicional |

Descripció de l'element**Molí paperer d'En Canyís CODI:****BE085/A**

Molí paperer de roda vertical, habilitat a finals del segle XIX, aprofitant un salt de la síquia de la font de la Tornera. Era de roda vertical que impulsava una pila holandesa per fer paper. Es tracta d'una construcció annexa a un molí de cup, i vora el torrent de Valldemossa, que s'abastia de la síquia de la Tornera. És de planta rectangular, de més de 100 m², que s'aixeca sobre un terreny escalonat: la cambra posterior està un metre per damunt del nivell de la cambra intermèdia i dos per damunt del sòl de les cambres davanteres. De fet, a la part de darrera, al canal on hi havia la roda, encara s'aprecien les emprems dels barrobins que s'usaren per a crear l'espai de la construcció. Un cop finalitzà l'activitat paperera, el molí va esser abandonat i es varen desmuntar totes les parts metàl·liques. Ja en estat de runa, es consolidaren les parets coronant-les amb esquena d'ase i s'hi habilitaren fins a tres sòls. En l'actualitat sols es reconeixen les parets de tancament, el canal on hi havia la roda vertical i les restes dels suports dels eixos i les d'una pila holandesa.

BIBLIOGRAFIA I FONTS:

CAÑELLAS & CALAFAT 1996.

Estat de conservació

| | | | | |
|-------------|-------------------------------------|-----------|-------------------------------------|--|
| ENTORN: | <input type="text" value="DOLENT"/> | COBERTES: | <input type="text" value="DOLENT"/> | |
| VOLUMETRIA: | <input type="text" value="DOLENT"/> | INTERIOR: | <input type="text" value="DOLENT"/> | |
| ESTRUCTURA: | <input type="text" value="DOLENT"/> | JARDINS: | <input type="text"/> | |
| FAÇANA: | <input type="text"/> | ALTRES: | <input type="text"/> | |

Protecció de l'element

NIVELL DE PROTECCIÓ: **A** USOS PERMESO

PROTECCIÓ LEGAL ESPECÍFICA:

DIRECTRIUS D'INTERVENCIÓ:

ELEMENTS MÉS DESTACATS A CONSERVAR:

Zona de protecció

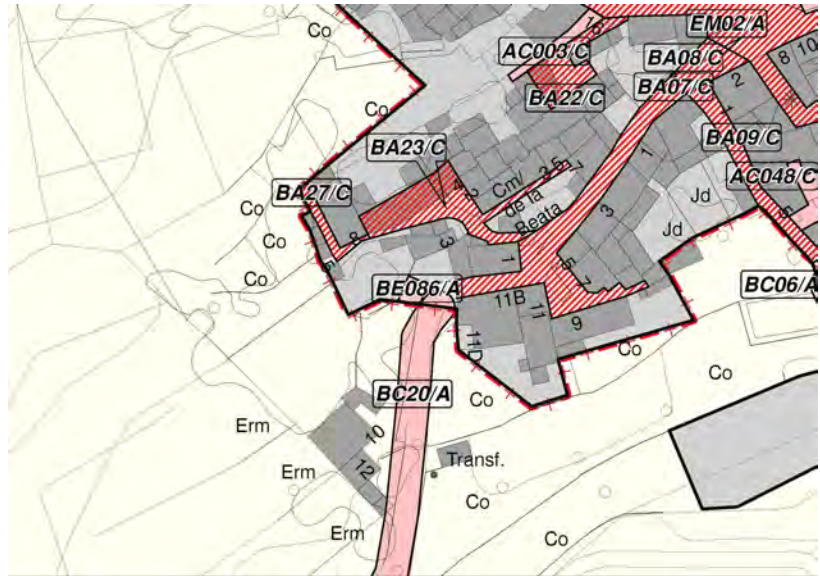
Identificació espacial

Font de la Beata, Font d'Avall

CODI:

BE086/A

| | |
|------------------------|-------------|
| MUNICIPI: | Valldemossa |
| NUCLI/ÀREA: | |
| CARRER/PLAÇA /CAMI: | |
| PARCELA: | |
| POLIGON: | |
| U.T.M. - X: | 467850,27 |
| U.T.M. - Y: | 4395587,09 |
| URBÀ/RÚSTIC: | RÚSTIC |
| PLANOL: | SU04 |
| ESCALA: | 1/5000 |



REF.CADASTRAL:

Identificació de l'element

| | |
|-----------------------|--|
| DENOMINACIÓ | Font de la Beata, Font d'Avall |
| CATEGORIA | Bé Etnològic |
| TIPOLOGIA: | Font |
| ÚS: | Infraestructura hidràulica/Devocional |
| CRONOLOGIA: | 1884 |
| AUTORIA | Bartomeu Ferrà i Perel |
| ESTIL O ADSCRIPCIÓ | Historicista |



Descripció de l'element**Font de la Beata, Font d'Avall CODI:****BE086/A**

Situada en l'antiga entrada al poble, la font està documentada com a font d'Avall des del segle XVI i a partir de llavors com a font de la Beata en record d'una aparició viscuda per la santa, en aquell lloc, en 1543. En 1624 el propietari de Son Salvat obtingué autorització per a construir-hi una capella commemorativa del succés, però no s'arribà a fer. Fou el cabiscol de la Seu Lluís Barbarín Vanrell qui patrocinà el monument commemoratiu que avui emmarca la font, obrat per Bartomeu Ferrà en 1884.

La font es mostra a l'exterior protegida per dues pilastres de pedra, amb basament i capitell poligonals que s'uneixen mitjançant una reixa de ferro forjat obrada. A la dreta, una làpida de marbre l'identifica amb el nom de la Beata i abaix un níxol buit pareix indicar el lloc de l'antiga font. El recinte interior, de planta quadrada, es troba enrajolat de test. Presenta al fons de l'espai i a la dreta la surgència d'aigua en forma de mina, emmarcada per un arc de mig punt fet de pedra tallada. L'aigua vessa a dins un safareig semicircular, limitat pel mur de pedra verda on sorgeix el cabdal. Front a aquest mur es troba el conjunt escultòric commemoratiu de l'aparició. Són dues figures de pedra de gran tamany representant Sant Antoni abat i la Beata agenollada al seu costat, en actitud de pregària, vestida de pagesa i amb una jerra d'aigua. Sobre elles, en el mur de pedra verda hi ha el blasó del promotor de l'obra Lluís Barbarín, amb les tres abelles baix el capel. La paret queda unida mitjançant un estret pany de paret i una coberta de fusta amb les dues pilastres quadrangulades que emmarquen l'escena. Presenten els capitells motllurats protagonitzats novament per les tres abelles, en relleu. Aquestes sostenen un arc rebaixat que culmina amb una creu. D'aquest parteix una pèrgola de metall coberta d'heura. Les parets laterals també de pedra verda, mostren dues làpides que recorden la història del lloc amb les seves inscripcions. A la dreta:

"Devers l'any 1543 en aquest lloch succehi/l'aparició del glorios sant Antoni Abat a la / minioneta Catarina Tomas un vespre a mitja/ nit que s'hi trobava desamparada a dursen/ aygua y per axo se nomena la font de la Bea/ ta. Deu beneesca a los faels que hey resin y mantenga la mayna. Amen". A l'esquerra: " Dia 28 de juliol de 1884 romangue endressada aques/ta fonteta y collocades les/estatuas que benehi lo/ molt Ilmo. Y Rvnd. Sr. D. Lluís Barbarin Vanrell D. Ca/piscol de aquesta/ Sta. I. en honra de la benaventurada/ Sor Catalina Tomàs per mantenir sa piadosa recor/dansa S. P G de Déu y en sufragi D. L. S. A. Amen"

El conjunt es basa en models coneguts de l'arquitectura tradicional i mostra escultures extretes de models academicistes, resultant una mostra historicista pròpia de finals del segle XIX. Avui encara es decora amb plantes, com a mostra de devoció popular.

BIBLIOGRAFIA I FONTS:

Ferrà, B, "Epigrafia", BSAL, II, nº 69, p. 264; Muntaner y Bujosa, J: "Crónica valldemosina del siglo XVII", BSAL, T. XXIX, 1980, p. 22-23; Valero et al.: Valldemossa. Guia de passeig. La història. La vila de Valldemossa, IDEB, Palma 1998. p. 110-111

Estat de conservació

| | | | | |
|-------------|--------------------------------------|----------|--------------------------------------|--|
| ENTORN: | <input type="text" value="BO"/> | COBERTES | <input type="text" value="REGULAR"/> | |
| VOLUMETRIA | <input type="text" value="BO"/> | INTERIOR | <input type="text" value="REGULAR"/> | |
| ESTRUCTURA: | <input type="text" value="REGULAR"/> | JARDINS: | <input type="text"/> | |
| FAÇANA: | <input type="text" value="BO"/> | ALTRES: | <input type="text"/> | |

Protecció de l'element

NIVELL DE PROTECCIÓ: **A** USOS PERMESO Segons el règim d'usos establert a les Normes Subsidiàries

PROTECCIÓ LEGAL ESPECÍFICA: Sense protecció legal específica

DIRECTRIUS D'INTERVENCIÓ: Admissibles: les permeses a l'article 9 de les Normes
Preferents: Conservació i manteniment de la font i de l'abundant vegetació existent sobre la pèrgola per assegurar-ne la seguretat. Cal restaurar els murs i la coberta que enllacen el mur del fons amb l'arc rebaixat de pedra, així com l'enrajolat de test del recinte. Cal revisar els efectes de la humitat sobre les escultures i restaurar la de Sant Antoni, que mostra faltes materials en una de les mans. Cal netejar la font de materials diversos que s'observen com ara fragments de rajoles descontextualitzades i altres

ELEMENTS MÉS DESTACATS A CONSERVAR: Estructura arquitectònica amb pèrgola, escultures, relleus de pedra

Zona de protecció

Sense zona de protecció.

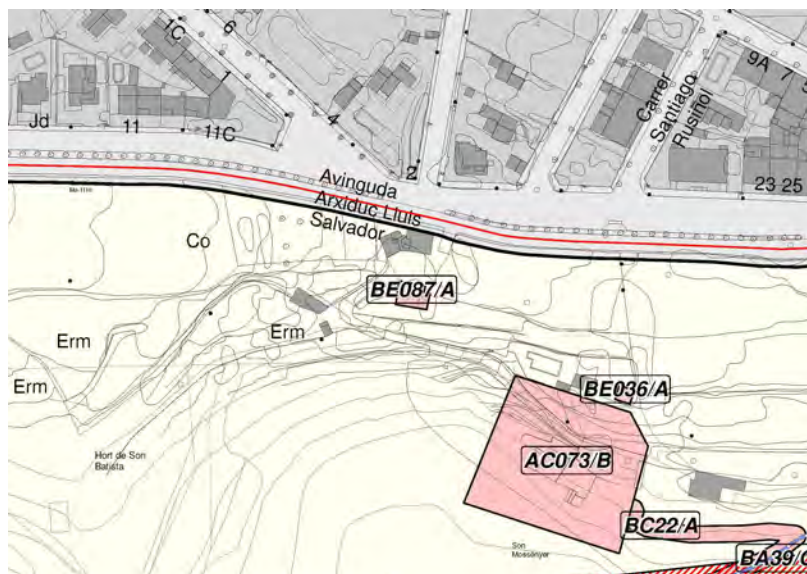
Identificació espacial

Molí de Son Batista

CODI:

BE087/A


| | |
|------------------------|-------------|
| MUNICIPI: | Valldemossa |
| NUCLI/ÀREA: | |
| CARRER/PLAÇA /CAMI: | |
| PARCELA: | |
| POLIGON: | |
| U.T.M. - X: | 467248,13 |
| U.T.M. - Y: | 4395607,02 |
| URBÀ/RÚSTIC: | RÚSTIC |
| PLANOL: | SR04 |
| ESCALA: | 1/5000 |



REF.CADASTRAL:

Identificació de l'element

| | |
|-----------------------|-------------------------------|
| DENOMINACIÓ | Molí de Son Batista |
| CATEGORIA | Bé Etnològic |
| TIPOLOGIA: | Molí i casa |
| ÚS: | Infraestructura |
| CRONOLOGIA: | Indeterminada i contemporània |
| AUTORIA | |
| ESTIL O ADSCRIPCIÓ | Construcció tradicional |



Descripció de l'element**Molí de Son Batista** CODI:**BE087/A**

Antic molí del que es conserva una part de la torre, parcialment escapçada-, i annexa a una casa pagesa.
 Part de la torre d'un antic molí que resta annexa a una casa pagesa. La volumetria actual de conjunt és conseqüència d'un procés evolutiu durant el qual s'eliminaren parts essencials del molí –especialment, pel que fa a la torre-, s'incrementà el volum de la casa i s'annexaren noves construccions. La torre conserva el portal d'accés i una finestra en l'eix vertical. Està coberta amb teulada a un vessant. Resta parcialment tancada en una construcció més recent amb ús de magatzem. La casa pagesa és de dos aiguavessos, planta baixa i pis, amb coberta de teulada a dos vessants. Les façanes deixen vistes les filades de pedres ben treballades, mentre que les cantoneres són de pedra i marès de majors dimensions.
 Al davant de casa i torre es forma una carrera, delimitada a l'altre costat per una construcció de dos aiguavessos en la que es troba la pallissa. Conserva l'escala d'accés exterior, d'un tram i adossada a la paret posterior. En un costat, s'hi adossa una petita construcció auxiliar amb coberta d'uralita.

BIBLIOGRAFIA I FONTS:**Estat de conservació**

| | | | | |
|-------------|-------------------------------------|-----------|--------------------------------------|--|
| ENTORN: | <input type="text" value="BO"/> | COBERTES: | <input type="text" value="REGULAR"/> | |
| VOLUMETRIA: | <input type="text" value="DOLENT"/> | INTERIOR: | <input type="text"/> | |
| ESTRUCTURA: | <input type="text" value="BO"/> | JARDINS: | <input type="text"/> | |
| FAÇANA: | <input type="text" value="BO"/> | ALTRES: | <input type="text"/> | |

Protecció de l'element

NIVELL DE PROTECCIÓ: **A** USOS PERMESO

PROTECCIÓ LEGAL ESPECÍFICA:

DIRECTRIUS D'INTERVENCIÓ:

ELEMENTS MÉS DESTACATS A CONSERVAR:

Zona de protecció

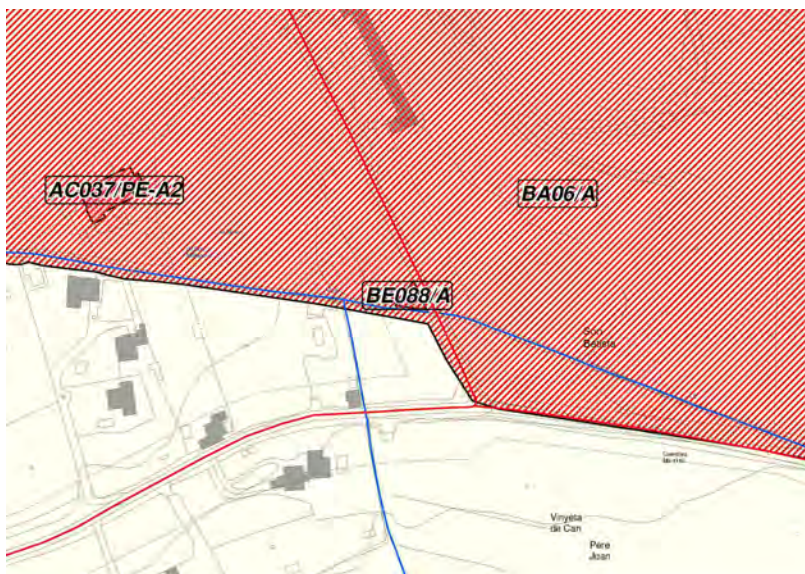
Identificació espacial

Safareig dels Tres Cantons

CODI:

BE088/A

| | |
|------------------------|-------------|
| MUNICIPI: | Valldemossa |
| NUCLI/ÀREA: | |
| CARRER/PLAÇA /CAMI: | |
| PARCELA: | |
| POLIGON: | |
| U.T.M. - X: | 466579,69 |
| U.T.M. - Y: | 4395815,64 |
| URBÀ/RÚSTIC: | RÚSTIC |
| PLANOL: | SR03 |
| ESCALA: | 1/5000 |



REF.CADASTRAL:

Identificació de l'element

| | |
|-----------------------|-------------------------------|
| DENOMINACIÓ | Safareig dels Tres Cantons |
| CATEGORIA | Bé Etnològic |
| TIPOLOGIA: | Safareig |
| ÚS: | Infraestructura hidràulica |
| CRONOLOGIA: | Indeterminada |
| AUTORIA | |
| ESTIL O ADSCRIPCIÓ | Construcció tradicional |



Descripció de l'element

Safareig dels Tres Cantons CODI:

BE088/A

Safareig construït amb tècnica tradicional de paredat en verd i referit a les cares interiors. La seva particularitat rau en la planta triangular, condicionada per la seva ubicació a l'angle de creuament de dos vials. Un dels costats està realçat amb un pedrís de construcció recent, com a muret de protecció respecte del vial de trànsit.

BIBLIOGRAFIA I
FONTS:

Estat de conservació

| | | | | |
|-------------|--------------------------------------|----------|----------------------|---|
| ENTORN: | <input type="text" value="REGULAR"/> | COBERTES | <input type="text"/> | Dos dels costat estan envoltats de batzers. |
| VOLUMETRIA | <input type="text" value="BO"/> | INTERIOR | <input type="text"/> | |
| ESTRUCTURA: | <input type="text" value="BO"/> | JARDINS: | <input type="text"/> | |
| FAÇANA: | <input type="text"/> | ALTRES: | <input type="text"/> | |

Protecció de l'element

NIVELL DE PROTECCIÓ: **A** USOS PERMESO

PROTECCIÓ LEGAL ESPECÍFICA:

DIRECTRIUS D'INTERVENCIÓ:

ELEMENTS MÉS DESTACATS A CONSERVAR:

Zona de protecció

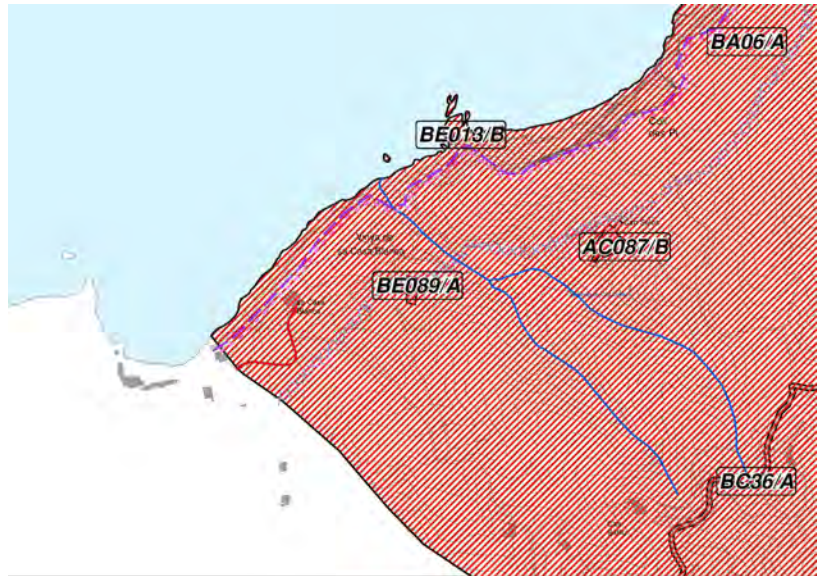
Identificació espacial

Safareig de Sa Casa Blanca

CODI:

BE089/A

| | |
|------------------------|-------------|
| MUNICIPI: | Valldemossa |
| NUCLI/ÀREA: | |
| CARRER/PLAÇA /CAMI: | |
| PARCELA: | |
| POLIGON: | |
| U.T.M. - X: | 462182,16 |
| U.T.M. - Y: | 4394652,45 |
| URBÀ/RUSTIC: | RÚSTIC |
| PLANOL: | SR05 |
| ESCALA: | 1/5000 |



REF.CADASTRAL:

Identificació de l'element

| | |
|-----------------------|-------------------------------|
| DENOMINACIÓ | Safareig de Sa Casa Blanca |
| CATEGORIA | Bé Etnològic |
| TIPOLOGIA: | Safareig |
| ÚS: | Infraestructura hidràulica |
| CRONOLOGIA: | Indeterminada |
| AUTORIA | |
| ESTIL O ADSCRIPCIÓ | Construcció tradicional |



Descripció de l'element

Safareig de Sa Casa Blanca CODI:

BE089/A

Safareig construït amb la tècnica del paredat en verd i referit en les cares interiors. S'aixeca en un terreny marjat, al que s'adapta amb una planta allargassada.

BIBLIOGRAFIA I
FONTS:

Estat de conservació

ENTORN:

BO

COBERTES

VOLUMETRIA

BO

INTERIOR

ESTRUCTURA:

BO

JARDINS:

FAÇANA:

ALTRES:

Protecció de l'elementNIVELL DE PROTECCIÓ: **A**

USOS PERMESO

Segons el règim d'usos establert a les Normes Subsidiàries

PROTECCIÓ LEGAL
ESPECÍFICA:

Element inclòs al BIC Lloc Històric de les possessions de l'Arxiduc Lluís Salvador. Llei 22/1988, de 28 de juliol, de Costes i el seu reglament General. S'hauran de tenir en compte les seves limitacions recollides a l'article 5 de les Normes del Catàleg.

DIRECTRIUS
D'INTERVENCIÓ:

Admissibles: les permeses a l'article 9 de les Normes
Preferents: conservació i manteniment de l'entorn immediat net de vegetació.

ELEMENTS MÉS
DESTACATS A
CONSERVAR:

Sense elements associats.

Zona de protecció

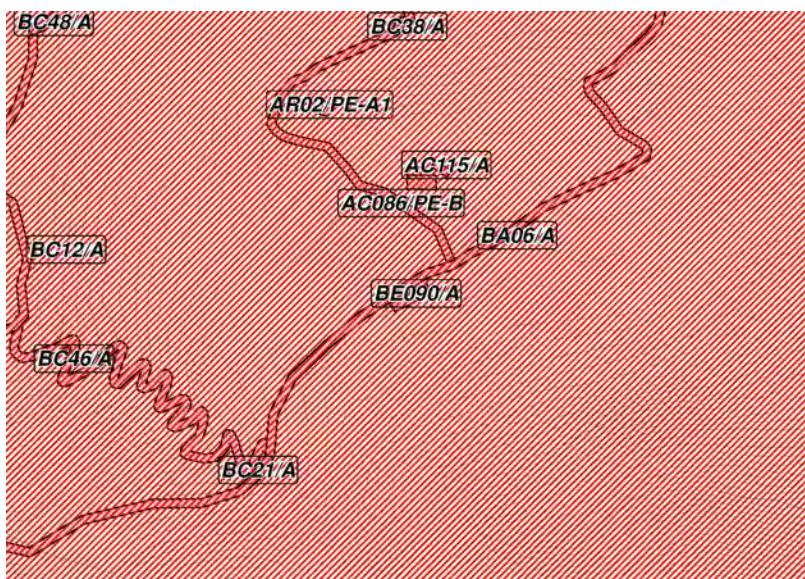
Sense zona de protecció.

Identificació espacial

Bassa des Porcs CODI:

BE090/A

| | |
|------------------------|-------------|
| MUNICIPI: | Valldemossa |
| NUCLI/ÀREA: | |
| CARRER/PLAÇA /CAMI: | |
| PARCELA: | |
| POLIGON: | |
| U.T.M. - X: | 467091,12 |
| U.T.M. - Y: | 4398196,92 |
| URBÀ/RÚSTIC: | RÚSTIC |
| PLANOL: | SR01-SR02 |
| ESCALA: | 1/5000 |



REF.CADASTRAL:

Identificació de l'element

| | |
|-----------------------|--------------------------|
| DENOMINACIÓ | Bassa des Porcs |
| CATEGORIA | Bé Etnològic |
| TIPOLOGIA: | Bassa |
| ÚS: | Sense ús |
| CRONOLOGIA: | Datable en època moderna |
| AUTORIA | |
| ESTIL O ADSCRIPCIÓ | Construcció tradicional |



Descripció de l'element**Bassa des Porcs** CODI:**BE090/A**

Bassa artificial, que forma un clot poc profund de traçat allargat i irregular, on es recull l'aigua de pluja. Està limitada per parets de pedra amb argamassa de calç que en recobreix les parets per evitar filtracions i amb els laterals estrets en pendís i sense paret per afavorir l'entrada d'aigua d'escorrentia. La seva construcció es pot relacionar amb l'habilitació de les ermites velles, possiblement fundades en el segle XVI.

BIBLIOGRAFIA I FONTS:

Valero, 1999.

Estat de conservació

ENTORN:

BO

COBERTES

VOLUMETRIA

BO

INTERIOR

ESTRUCTURA:

REGULAR

JARDINS:

FAÇANA:

ALTRES:

Protecció de l'elementNIVELL DE PROTECCIÓ: **A**

USOS PERMESO

Segons el règim d'usos establert a les Normes Subsidiàries

PROTECCIÓ LEGAL
ESPECÍFICA:

Element inclòs al BIC Lloc Històric de les possessions de l'Arxiduc Lluís Salvador.

DIRECTRIUS
D'INTERVENCIÓ:

Admissibles: les permeses a l'article 9 de les Normes

Preferents: conservació i manteniment dels marges, nets de vegetació.

ELEMENTS MÉS
DESTACATS A
CONSERVAR:

Sense elements associats.

Zona de protecció

Sense zona de protecció.

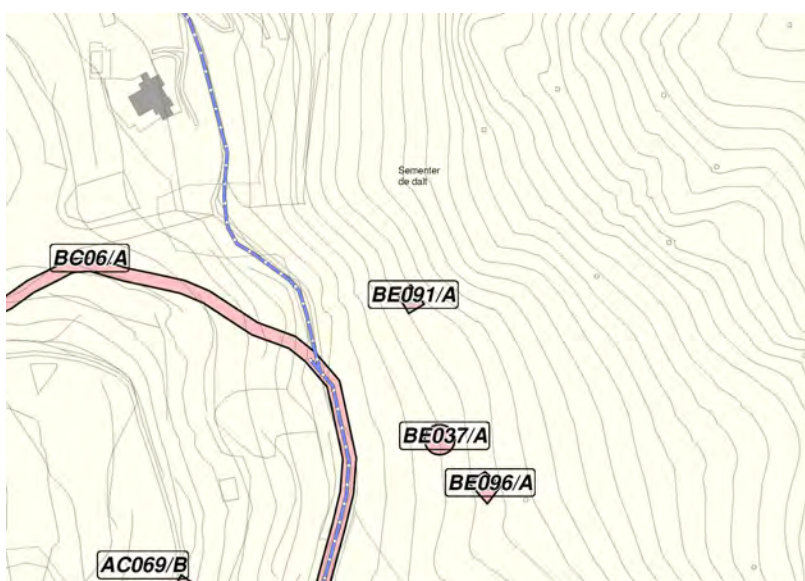
Identificació espacial

Bassa de Son Verí

CODI:

BE091/A

| | |
|------------------------|-------------|
| MUNICIPI: | Valldemossa |
| NUCLI/ÀREA: | |
| CARRER/PLAÇA /CAMI: | |
| PARCELA: | |
| POLIGON: | |
| U.T.M. - X: | 468419,35 |
| U.T.M. - Y: | 4395132,68 |
| URBÀ/RÚSTIC: | RÚSTIC |
| PLANOL: | SR04 |
| ESCALA: | 1/5000 |



REF.CADASTRAL:

Identificació de l'element

| | |
|-----------------------|----------------------------|
| DENOMINACIÓ | Bassa de Son Verí |
| CATEGORIA | Bé Etnològic |
| TIPOLOGIA: | Bassa |
| ÚS: | Sense ús |
| CRONOLOGIA: | Indeterminada |
| AUTORIA | |
| ESTIL O ADSCRIPCIÓ | Construcció tradicional |



Descripció de l'element

Bassa de Son Verí CODI:

BE091/A

Bassa artificial, que forma un clot poc profund i de planta allargada amb tancament absidial en un extrem i l'altre obert per afavorir la recollida d'aigua d'escorrentia. Està limitada per parets de pedra amb argamassa de calç.

BIBLIOGRAFIA I
FONTS:

<http://airesdelaserramallorquina.blogspot.com.es>

Estat de conservació

ENTORN:

BO

COBERTES

VOLUMETRIA

BO

INTERIOR

ESTRUCTURA:

BO

JARDINS:

FAÇANA:

ALTRES:

Protecció de l'elementNIVELL DE PROTECCIÓ: **A**

USOS PERMESO

Segons el règim d'usos establert a les Normes Subsidiàries

PROTECCIÓ LEGAL
ESPECÍFICA:

Sense protecció legal específica.

DIRECTRIUS
D'INTERVENCIÓ:

Admissibles: les permeses a l'article 9 de les Normes

Preferents: conservació i manteniment dels marges, nets de vegetació.

ELEMENTS MÉS
DESTACATS A
CONSERVAR:

Sense elements associats.

Zona de protecció

Sense zona de protecció.

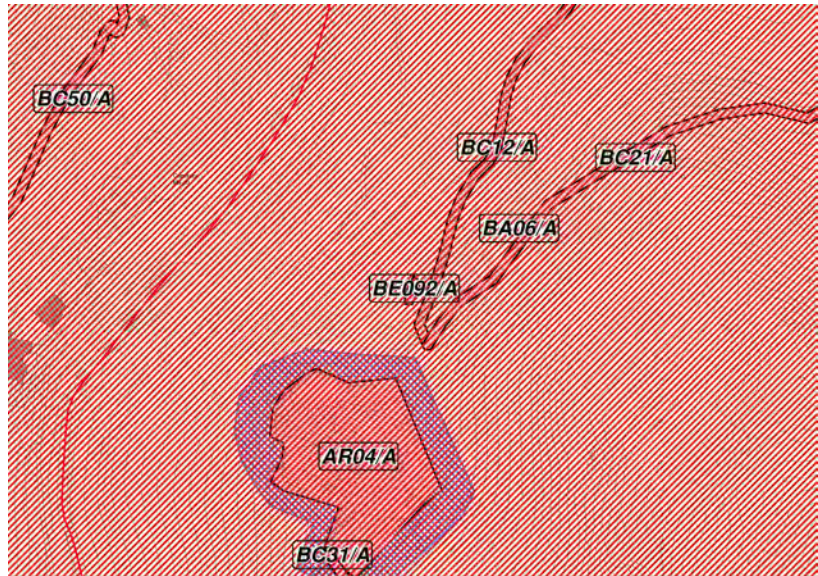
Identificació espacial

Bufador dels ermitans

CODI:

BE092/A

| | |
|------------------------|-------------|
| MUNICIPI: | Valldemossa |
| NUCLI/ÀREA: | |
| CARRER/PLAÇA /CAMI: | |
| PARCELA: | |
| POLIGON: | |
| U.T.M. - X: | 466582,36 |
| U.T.M. - Y: | 4397913,6 |
| URBÀ/RÚSTIC: | RÚSTIC |
| PLANOL: | SR01 |
| ESCALA: | 1/5000 |



REF.CADASTRAL:

Identificació de l'element

| | |
|-----------------------|---|
| DENOMINACIÓ | Bufador dels ermitans |
| CATEGORIA | Bé Etnològic |
| TIPOLOGIA: | Bufador |
| ÚS: | Bufador |
| CRONOLOGIA: | Indeterminada |
| AUTORIA | |
| ESTIL O ADSCRIPCIÓ | Element geològic i construcció trad. |



Descripció de l'element

Bufador dels ermitans CODI:

BE092/A

Rep aquest nom el forat, esclatxa o cavitat per on surt un corrent d'aire. És un buit entre roques que, en l'actualitat, es troba tancat per una porta de ferro. L'entorn immediat està pavimentat amb lloses de pedra i s'hi troben una taula i bancs, tots de pedra.

BIBLIOGRAFIA I FONTS:

Arxiduc, 1991; Valero, 1999.

Estat de conservació

| | | | | |
|-------------|---------------------------------|----------|--------------------------------------|---|
| ENTORN: | <input type="text" value="BO"/> | COBERTES | <input type="text"/> | La porta de ferro impedeix la sortida d'aire i l'acció de bufador que li és característica. |
| VOLUMETRIA | <input type="text" value="BO"/> | INTERIOR | <input type="text"/> | |
| ESTRUCTURA: | <input type="text" value="BO"/> | JARDINS: | <input type="text"/> | |
| FAÇANA: | <input type="text"/> | ALTRES: | <input type="text" value="REGULAR"/> | |

Protecció de l'element

NIVELL DE PROTECCIÓ: **A** USOS PERMESO Segons el règim d'usos establert a les Normes Subsidiàries

PROTECCIÓ LEGAL ESPECÍFICA: Element inclòs al BIC Lloc Històric de les possessions de l'Arxiduc Lluís Salvador.

DIRECTRIUS D'INTERVENCIÓ: Admissibles: les permeses a l'article 9 de les Normes
Preferents: conservació i manteniment dels marges, nets de vegetació.

ELEMENTS MÉS DESTACATS A CONSERVAR: Taula i pedrissos i explanada amb lloses de pedra.

Zona de protecció

Sense zona de protecció.

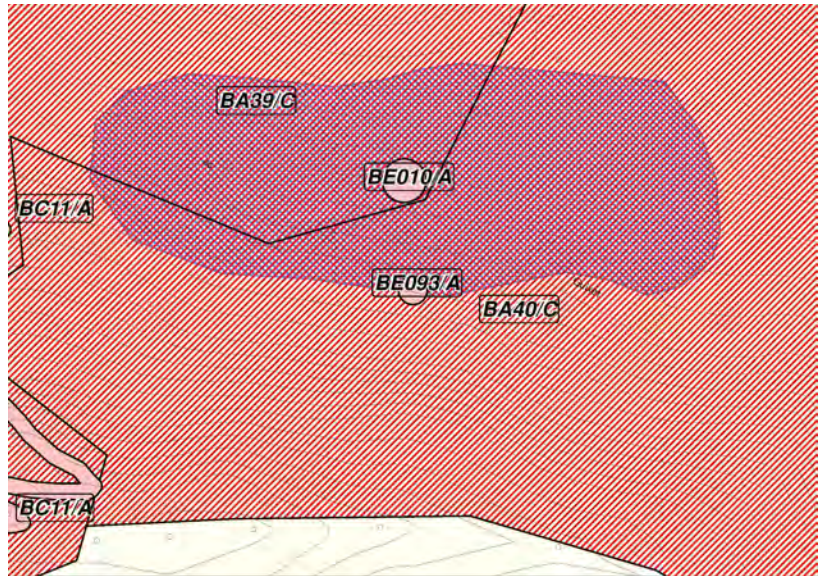
Identificació espacial

Forn de calç_Bosc des Frares

CODI:

BE093/A

| | |
|------------------------|-------------|
| MUNICIPI: | Valldemossa |
| NUCLI/ÀREA: | |
| CARRER/PLAÇA /CAMI: | |
| PARCELA: | |
| POLIGON: | |
| U.T.M. - X: | 467281,91 |
| U.T.M. - Y: | 4395041,97 |
| URBÀ/RÚSTIC: | RÚSTIC |
| PLANOL: | SR04 |
| ESCALA: | 1/5000 |



REF.CADASTRAL:

Identificació de l'element

| | |
|-----------------------|------------------------------|
| DENOMINACIÓ | Forn de calç_Bosc des Frares |
| CATEGORIA | Bé Etnològic |
| TIPOLOGIA: | Forn de calç |
| ÚS: | En desús |
| CRONOLOGIA: | Època moderna |
| AUTORIA | |
| ESTIL O ADSCRIPCIÓ | Construcció tradicional |



Descripció de l'element

Forn de calç Bosc des Frares CODI:

BE093/A

Forn de calç amb cintell i vora quasi complets. La boca està tapiada.

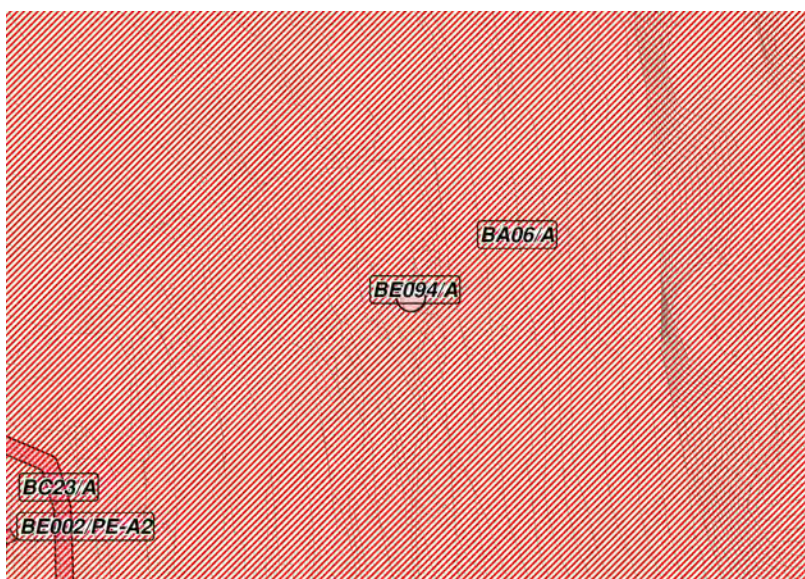
BIBLIOGRAFIA I
FONTS:**Estat de conservació**

| | | | |
|-------------|--------------------------------------|----------|----------------------|
| ENTORN: | <input type="text" value="BO"/> | COBERTES | <input type="text"/> |
| VOLUMETRIA | <input type="text" value="BO"/> | INTERIOR | <input type="text"/> |
| ESTRUCTURA: | <input type="text" value="BO"/> | JARDINS: | <input type="text"/> |
| FAÇANA: | <input type="text" value="REGULAR"/> | ALTRES: | <input type="text"/> |

Protecció de l'elementNIVELL DE PROTECCIÓ: **A** USOS PERMESO PROTECCIÓ LEGAL
ESPECÍFICA: DIRECTRIUS
D'INTERVENCIÓ: ELEMENTS MÉS
DESTACATS A
CONSERVAR: **Zona de protecció**

Identificació espacial Forn de calç de Sa Figuera CODI: **BE094/A**

| | |
|------------------------|-------------|
| MUNICIPI: | Valldemossa |
| NUCLI/ÀREA: | |
| CARRER/PLAÇA /CAMI: | |
| PARCELA: | |
| POLIGON: | |
| U.T.M. - X: | 466885,48 |
| U.T.M. - Y: | 4396361,06 |
| URBÀ/RÚSTIC: | RÚSTIC |
| PLANOL: | SR03 |
| ESCALA: | 1/5000 |


 REF.CADASTRAL:
Identificació de l'element

| | |
|-----------------------|----------------------------|
| DENOMINACIÓ | Forn de calç de Sa Figuera |
| CATEGORIA | Bé Etnològic |
| TIPOLOGIA: | Forn de calç |
| ÚS: | En desús |
| CRONOLOGIA: | Època Moderna |
| AUTORIA | |
| ESTIL O ADSCRIPCIÓ | Construcció tradicional |



Descripció de l'element

Forn de calç de Sa Figuera CODI:

BE094/A

Forn de calç construït en un terreny marjat, del qual n'aprofita un marge per a la seva estructura constructiva. Conserva la boca i tot el cintell. Dins l'olla hi creix una figuera que particularitza l'element.

BIBLIOGRAFIA I
FONTS:

Estat de conservació

| | | | | |
|-------------|---------------------------------|----------|----------------------|--------------------------------|
| ENTORN: | <input type="text" value="BO"/> | COBERTES | <input type="text"/> | A l'olla hi creix una figuera. |
| VOLUMETRIA | <input type="text" value="BO"/> | INTERIOR | <input type="text"/> | |
| ESTRUCTURA: | <input type="text" value="BO"/> | JARDINS: | <input type="text"/> | |
| FAÇANA: | <input type="text"/> | ALTRES: | <input type="text"/> | |

Protecció de l'element

NIVELL DE PROTECCIÓ: **A** USOS PERMESO

PROTECCIÓ LEGAL
ESPECÍFICA:

DIRECTRIUS
D'INTERVENCIÓ:

ELEMENTS MÉS
DESTACATS A
CONSERVAR:

Zona de protecció

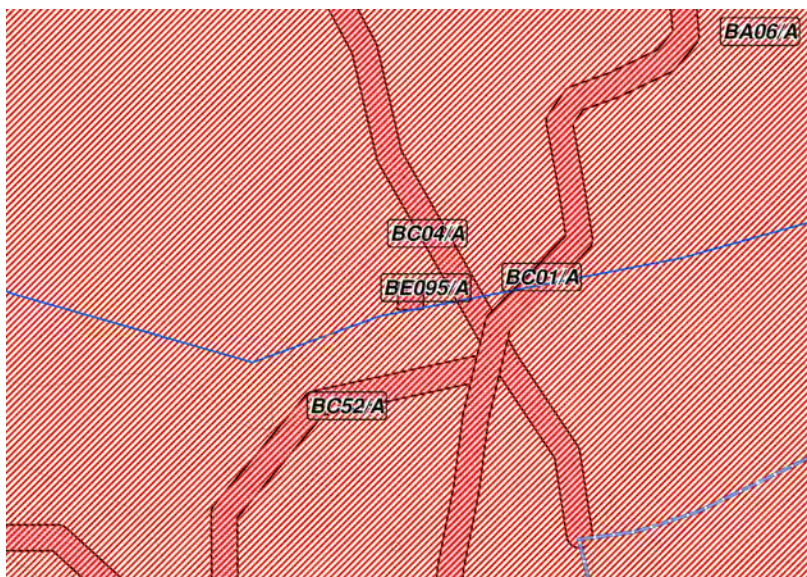
Identificació espacial

Pou- Pla des Pouet

CODI:

BE095/A

| | |
|------------------------|-------------|
| MUNICIPI: | Valldemossa |
| NUCLI/ÀREA: | |
| CARRER/PLAÇA /CAMI: | |
| PARCELA: | |
| POLIGON: | |
| U.T.M. - X: | 467471,72 |
| U.T.M. - Y: | 4397053,19 |
| URBÀ/RÚSTIC: | RÚSTIC |
| PLANOL: | SR02 |
| ESCALA: | 1/5000 |



REF.CADASTRAL:

Identificació de l'element

| | |
|-----------------------|----------------------------|
| DENOMINACIÓ | Pou- Pla des Pouet |
| CATEGORIA | Bé Etnològic |
| TIPOLOGIA: | Pou i bassa |
| ÚS: | Sense ús |
| CRONOLOGIA: | Indeterminada |
| AUTORIA | |
| ESTIL O ADSCRIPCIÓ | Construcció tradicional |



Descripció de l'element

Pou- Pla des Pouet CODI:

BE095/A

Pou que dona nom al Pla des Pouet; una clariana que s'obre enmig de l'alzinar, en el camí de muntanya de Son Moragues. Al bell mig s'hi conserva un pou, ara en desús. Presenta coll de cisterna, una pica rectangular en un extrem i una piqueta amb un tram curt de canal de conducció d'aigua a l'altra costat que aboca a una bassa artificial de perfil absidial. El coll està bastit amb pedres i argamassa de calç. En sobresurt un bastiment de ferro per a la corriola.

BIBLIOGRAFIA I FONTS:

Valero, 1999.

Estat de conservació

ENTORN:

BO

COBERTES

VOLUMETRIA

BO

INTERIOR

ESTRUCTURA:

BO

JARDINS:

FAÇANA:

ALTRES:

Protecció de l'element

NIVELL DE PROTECCIÓ:

A

USOS PERMESO

Segons el règim d'usos establert a les Normes Subsidiàries

PROTECCIÓ LEGAL
ESPECÍFICA:

Element inclòs al BIC Lloc Històric de les possessions de l'Arxiduc Lluís Salvador.

DIRECTRIUS
D'INTERVENCIÓ:

Admissibles: les permeses a l'article 9 de les Normes

Preferents: conservació i manteniment dels marges, nets de vegetació.

ELEMENTS MÉS
DESTACATS A
CONSERVAR:

Bassa, pica i canal.

Zona de protecció

Sense zona de protecció.

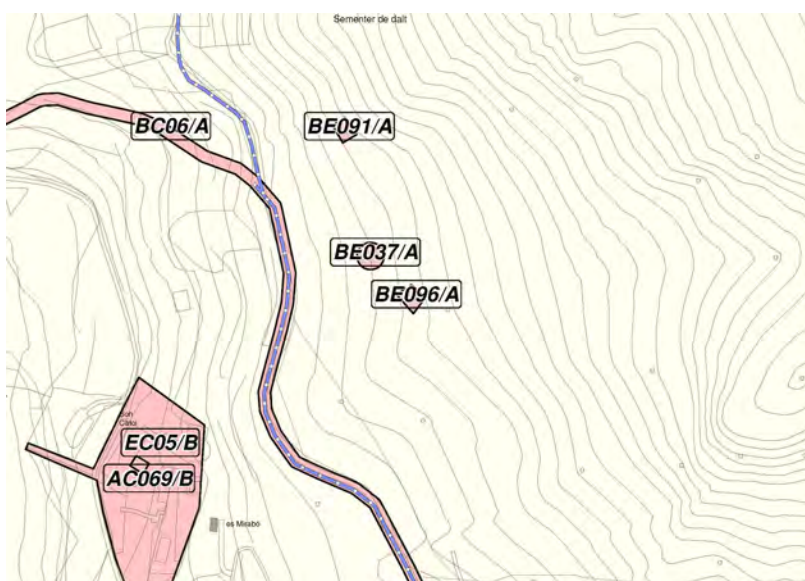
Identificació espacial

Sitja i forn de calç_Es Mirabò

CODI:

BE096/A

| | |
|------------------------|-------------|
| MUNICIPI: | Valldemossa |
| NUCLI/ÀREA: | |
| CARRER/PLAÇA /CAMI: | |
| PARCELA: | |
| POLIGON: | |
| U.T.M. - X: | 468452,79 |
| U.T.M. - Y: | 4395048,9 |
| URBÀ/RÚSTIC: | RÚSTIC |
| PLANOL: | SR04 |
| ESCALA: | 1/5000 |



REF.CADASTRAL:

Identificació de l'element

| | |
|-----------------------|--------------------------------|
| DENOMINACIÓ | Sitja i forn de calç_Es Mirabò |
| CATEGORIA | Bé Etnològic |
| TIPOLOGIA: | Sitja i forn de calç |
| ÚS: | En desús |
| CRONOLOGIA: | Època Moderna |
| AUTORIA | |
| ESTIL O ADSCRIPCIÓ | Construcció tradicional |



Descripció de l'element

Sitja i forn de calç Es Mirabò CODI:

BE096/A

Sitja i forn de calç construïts amb pedra segons les tècniques tradicionals. Ocupen la zona plana d'un coster de bosc i pinar. La sitja conserva el rotlle visible. El forn, construït aprofitant el pendent, presenta el cintell molt deteriorat i la boca tapada amb vegetació invasora.

BIBLIOGRAFIA I
FONTS:

Estat de conservació

ENTORN:

BO

COBERTES

VOLUMETRIA

REGULAR

INTERIOR

ESTRUCTURA:

REGULAR

JARDINS:

FAÇANA:

ALTRES:

Protecció de l'elementNIVELL DE PROTECCIÓ: **A**

USOS PERMESO

Segons el règim d'usos establert a les Normes Subsidiàries

PROTECCIÓ LEGAL
ESPECÍFICA:

Sense protecció legal específica.

DIRECTRIUS
D'INTERVENCIÓ:

Admissibles: les permeses a l'article 9 de les Normes.

Preferents: conservació estructural i manteniment dels elements catalogats nets de vegetació invasora per tal de deixar vistes les estructures i traces existents.

ELEMENTS MÉS
DESTACATS A
CONSERVAR:

Sense elements associats.

Zona de protecció

Sense zona de protecció.

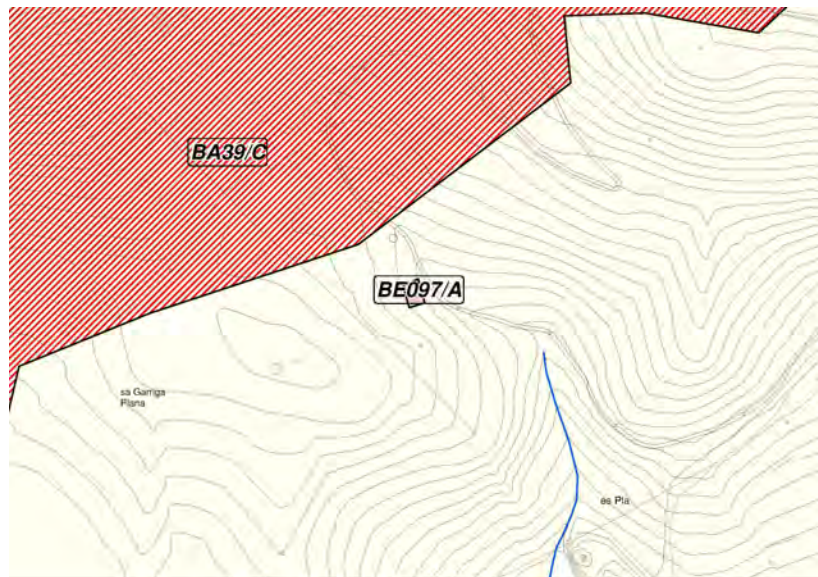
Identificació espacial

Forn de calç_Sa Baduia

CODI:

BE097/A

| | |
|------------------------|-------------|
| MUNICIPI: | Valldemossa |
| NUCLI/ÀREA: | |
| CARRER/PLAÇA /CAMI: | |
| PARCELA: | |
| POLIGON: | |
| U.T.M. - X: | 466712,29 |
| U.T.M. - Y: | 4394459,98 |
| URBÀ/RÚSTIC: | RÚSTIC |
| PLANOL: | SR03-SR06 |
| ESCALA: | 1/5000 |



REF.CADASTRAL:

Identificació de l'element

| | |
|-----------------------|----------------------------|
| DENOMINACIÓ | Forn de calç_Sa Baduia |
| CATEGORIA | Bé Etnològic |
| TIPOLOGIA: | Forn de calç |
| ÚS: | En desús |
| CRONOLOGIA: | Època Moderna |
| AUTORIA | |
| ESTIL O ADSCRIPCIÓ | Construcció tradicional |



Descripció de l'element

Forn de calç Sa Baduia CODI:

BE097/A

Forn de calç amb olla de grans proporcions i parets ben conservades. El cintell és gairebé complet i presenta la boca perfectament delimitada.

BIBLIOGRAFIA I
FONTS:

Estat de conservació

ENTORN:

BO

COBERTES

VOLUMETRIA

REGULAR

INTERIOR

ESTRUCTURA:

BO

JARDINS:

FAÇANA:

ALTRES:

Protecció de l'elementNIVELL DE PROTECCIÓ: **A**

USOS PERMESO

Segons el règim d'usos establert a les Normes Subsidiàries

PROTECCIÓ LEGAL
ESPECÍFICA:

Sense protecció legal específica.

DIRECTRIUS
D'INTERVENCIÓ:

Admissibles: les permeses a l'article 9 de les Normes.

Preferents: conservar l'estructura existent i mantenir els voltants de l'element nets de vegetació invasora, per tal de permetre l'aproximació i mantenir vist l'element catalogat.

ELEMENTS MÉS
DESTACATS A
CONSERVAR:

Sense elements associats.

Zona de protecció

Sense zona de protecció.

Identificació espacial

Aljubs Mola de Son Pacs

CODI:

BE098/A

| | |
|------------------------|-------------|
| MUNICIPI: | Valldemossa |
| NUCLI/ÀREA: | |
| CARRER/PLAÇA /CAMI: | |
| PARCELA: | |
| POLIGON: | |
| U.T.M. - X: | 465519,61 |
| U.T.M. - Y: | 4393707,33 |
| URBÀ/RUSTIC: | RÚSTIC |
| PLANOL: | SR06 |
| ESCALA: | 1/5000 |



REF.CADASTRAL:

Identificació de l'element

| | |
|-----------------------|-------------------------------|
| DENOMINACIÓ | Aljubs Mola de Son Pacs |
| CATEGORIA | Bé Etnològic |
| TIPOLOGIA: | Aljub i sestador |
| ÚS: | Infraestructura hidràulica |
| CRONOLOGIA: | Època Moderna |
| AUTORIA | |
| ESTIL O ADSCRIPCIÓ | Construcció tradicional |



Descripció de l'element

Aljubs Mola de Son Pacs CODI:

BE098/A

Aljub i sestadors construïts en una esplanada de la Mola de Son Pacs, dels quals prové el topònim del Pla de l'Aljub. Ambdues construccions estan realitzades amb la mateixa tècnica de paredat en verd i es formalitzen segons la mateixa tipologia. Són de planta rectangular amb coberta de canó, amb boca articulada amb pedres escairades en els brancals i les dovelles. Presenten parets de reforç en els costats laterals fins a la línia d'impostes. L'aljub disposa de cisterna de capelleta, que sobresurt en un costat de l'extrem final. Immediata, té associada una bassa per abeurar els animals. El sestador té sol encimentat i una xemeneia de factura més recent.

BIBLIOGRAFIA I FONTS:**Estat de conservació**

| | | | | |
|-------------|---------------------------------|----------|---------------------------------|---|
| ENTORN: | <input type="text" value="BO"/> | COBERTES | <input type="text" value="BO"/> | Ambdues construccions han estat consolidades. |
| VOLUMETRIA | <input type="text" value="BO"/> | INTERIOR | <input type="text" value="BO"/> | |
| ESTRUCTURA: | <input type="text" value="BO"/> | JARDINS: | <input type="text"/> | |
| FAÇANA: | <input type="text" value="BO"/> | ALTRES: | <input type="text"/> | |

Protecció de l'element

NIVELL DE PROTECCIÓ: **A** USOS PERMESO Segons el règim d'usos establert a les Normes Subsidiàries

PROTECCIÓ LEGAL ESPECÍFICA: Sense protecció legal específica.

DIRECTRIUS D'INTERVENCIÓ: Admissibles: les permeses a l'article 9 de les Normes.
Preferents: conservació i manteniment de l'entorn immediat net de vegetació invasora, garantint-ne l'accessibilitat. Manteniment i consolidació estructural i restauració de cobertes per a evitar el progrés de la degradació.

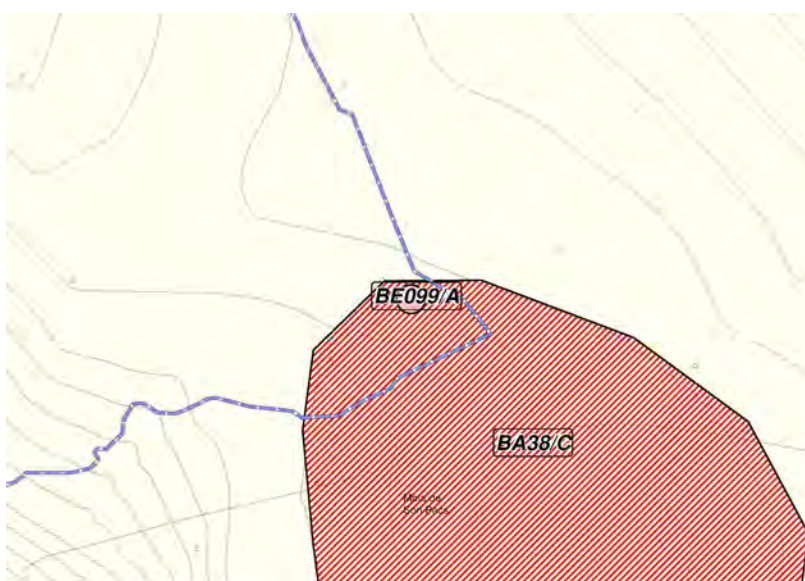
ELEMENTS MÉS DESTACATS A CONSERVAR: Bassa. Cisterna amb capelleta.

Zona de protecció

Sense zona de protecció.

Identificació espacial Ranxo de carboner Mola de Son Pacs CODI: **BE099/A**

| | |
|------------------------|-------------|
| MUNICIPI: | Valldemossa |
| NUCLI/ÀREA: | |
| CARRER/PLAÇA /CAMI: | |
| PARCELA: | |
| POLIGON: | |
| U.T.M. - X: | 465836,26 |
| U.T.M. - Y: | 4393241,68 |
| URBÀ/RÚSTIC: | RÚSTIC |
| PLANOL: | SR06 |
| ESCALA: | 1/5000 |


 REF.CADASTRAL:
Identificació de l'element

| | |
|-----------------------|---------------------------------------|
| DENOMINACIÓ | Ranxo de carboner Mola de Son Pacs |
| CATEGORIA | Bé Etnològic |
| TIPOLOGIA: | Ranxo de carboner |
| ÚS: | En desús |
| CRONOLOGIA: | Indeterminada |
| AUTORIA | |
| ESTIL O ADSCRIPCIÓ | Construcció tradicional |



Descripció de l'element**Ranxo de carboner Mola de Son Pacs** CODI:**BE099/A**

Ranxo de carboner format per una barraca, un rotllo de sitja i un forn, tots construïts mitjançant la tècnica de la pedra en sec. Es conserven les parets perimetrals de la barraca, de poc més d'un metre d'alçada. La sitja s'aixeca en un pendent, de manera que presenta altes parets de pedres en gairebé tota la circumferència sobre les que hi descansa el rotllo. Associada a les construccions hi ha una bassa per aigua d'escorrentia, construïda aprofitant el pendent. És de planta rectangular, delimitada en tres costats per parets de pedra excavades amb les cares interiors referides.

BIBLIOGRAFIA I FONTS:

Estat de conservació

ENTORN:

BO

COBERTES

VOLUMETRIA

REGULAR

INTERIOR

ESTRUCTURA:

REGULAR

JARDINS:

FAÇANA:

ALTRES:

Protecció de l'elementNIVELL DE PROTECCIÓ: **A**

USOS PERMESO

Segons el règim d'usos establert a les Normes Subsidiàries

PROTECCIÓ LEGAL ESPECÍFICA:

Sense protecció legal específica.

DIRECTRIUS D'INTERVENCIÓ:

Admissibles: les permeses a l'article 9 de les Normes

Preferents: mantenir els elements aïllats i nets de vegetació invasora. Consolidació de les parets de la barraca.

ELEMENTS MÉS DESTACATS A CONSERVAR:

Bassa i cada un dels elements descrits.

Zona de protecció

Sense zona de protecció.

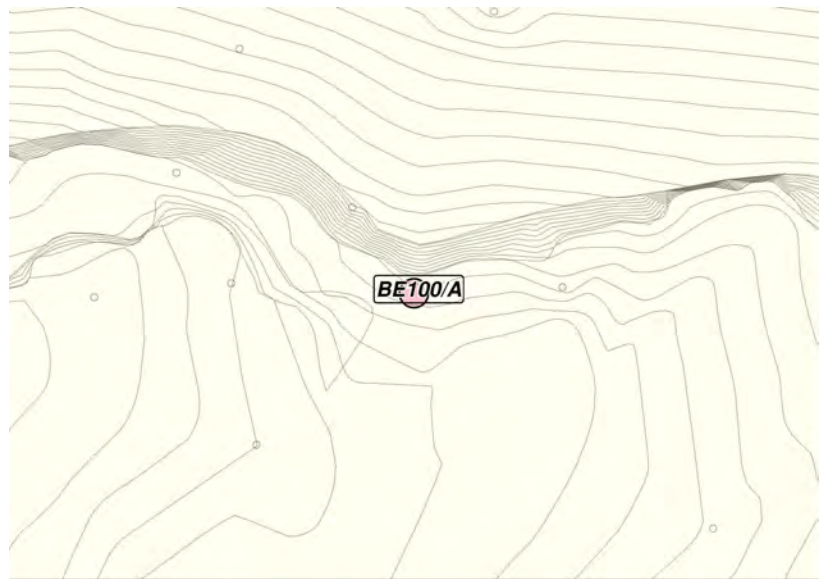
Identificació espacial

Font de s'Almangra

CODI:

BE100/A

| | |
|------------------------|-------------|
| MUNICIPI: | Valldemossa |
| NUCLI/ÀREA: | |
| CARRER/PLAÇA /CAMI: | |
| PARCELA: | |
| POLIGON: | |
| U.T.M. - X: | 465393,06 |
| U.T.M. - Y: | 4393923,9 |
| URBÀ/RÚSTIC: | RÚSTIC |
| PLANOL: | SR06 |
| ESCALA: | 1/5000 |



REF.CADASTRAL:

Identificació de l'element

| | |
|-----------------------|-------------------------------|
| DENOMINACIÓ | Font de s'Almangra |
| CATEGORIA | Bé Etnològic |
| TIPOLOGIA: | Font |
| ÚS: | Infraestructura hidràulica |
| CRONOLOGIA: | |
| AUTORIA | |
| ESTIL O ADSCRIPCIÓ | Formació natural |



Descripció de l'element

Font de s'Almangra CODI:

BE100/A

Font amb l'ullal al fons d'una cova natural, d'uns 12 x 6 metres de superfície. No hi ha piques ni cap mitjà per a l'aprofitament de l'aigua, la qual s'acumula, quan raja, en basses naturals que s'han format al sòl. A les parets verticals s'han format alguns degotissos. El nom deriva de la pols vermella, mescla de terra amb òxid de ferro i alumina, que revesteix la roca natural.

BIBLIOGRAFIA I
FONTS:**Estat de conservació**

ENTORN:

BO

COBERTES

VOLUMETRIA

BO

INTERIOR

ESTRUCTURA:

BO

JARDINS:

FAÇANA:

ALTRES:

Protecció de l'elementNIVELL DE PROTECCIÓ: **A**

USOS PERMESO

Segons el règim d'usos establert a les Normes Subsidiàries

PROTECCIÓ LEGAL
ESPECÍFICA:

Sense protecció legal específica.

DIRECTRIUS
D'INTERVENCIÓ:

Admissibles: les permeses a l'article 9 de les Normes

Preferents: manteniment i conservació de l'entrada a la cova net de vegetació. Es podran habilitar mitjants per a l'aprofitament de l'aigua, sempre que es realitzin amb tècniques i materials.

ELEMENTS MÉS
DESTACATS A
CONSERVAR:

Degotissos i basses naturals.

Zona de protecció

Sense zona de protecció.

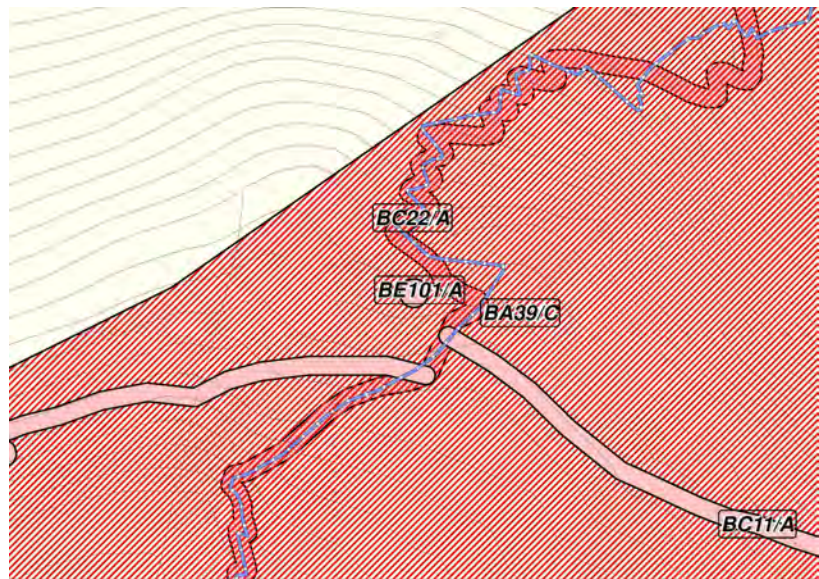
Identificació espacial

Aljub des Penyalot

CODI:

BE101/A

| | |
|------------------------|-------------|
| MUNICIPI: | Valldemossa |
| NUCLI/ÀREA: | |
| CARRER/PLAÇA /CAMI: | |
| PARCELA: | |
| POLIGON: | |
| U.T.M. - X: | 466872,06 |
| U.T.M. - Y: | 4395047,05 |
| URBÀ/RÚSTIC: | RÚSTIC |
| PLANOL: | SR03 |
| ESCALA: | 1/5000 |



REF.CADASTRAL:

Identificació de l'element

| | |
|-----------------------|-------------------------------|
| DENOMINACIÓ | Aljub des Penyalot |
| CATEGORIA | Bé Etnològic |
| TIPOLOGIA: | Aljub |
| ÚS: | Infraestructura hidràulica |
| CRONOLOGIA: | Indeterminada |
| AUTORIA | |
| ESTIL O ADSCRIPCIÓ | Construcció tradicional |



Descripció de l'element

Aljub des Penyalot CODI:

BE101/A

Aljub construïda amb la tècnica tradicional del paredat en verd amb referit d'impermeabilització a les cares interiors. És de planta rectangular amb coberta de volta. Presenta parets de reforç en els costats laterals fins a la línia d'impostes. La boca resta completament oberta. Al davant es forma un espai delimitat per dos pedrissos laterals, probablement per ser utilitzat com a bassa per abeurar els animals.

BIBLIOGRAFIA I
FONTS:

Estat de conservació

ENTORN:

BO

COBERTES

VOLUMETRIA

BO

INTERIOR

ESTRUCTURA:

REGULAR

JARDINS:

FAÇANA:

ALTRES:

Protecció de l'elementNIVELL DE PROTECCIÓ: **A**

USOS PERMESO

Segons el règim d'usos establert a les Normes Subsidiàries

PROTECCIÓ LEGAL
ESPECÍFICA:

Sense protecció legal específica.

DIRECTRIUS
D'INTERVENCIÓ:

Admissibles: les permeses a l'article 9 de les Normes

Preferents: conservació i manteniment dels voltants de l'element nets de vegetació. Consolidació estructural amb tècniques i materials tradicionals.

ELEMENTS MÉS
DESTACATS A
CONSERVAR:

Espai destinat a bassa.

Zona de protecció

Sense zona de protecció.

Identificació espacial

Barraca-Bosc d'en Gotzo

CODI:

BE102/A

| | |
|------------------------|-------------|
| MUNICIPI: | Valldemossa |
| NUCLI/ÀREA: | |
| CARRER/PLAÇA /CAMI: | |
| PARCELA: | |
| POLIGON: | |
| U.T.M. - X: | 467743,96 |
| U.T.M. - Y: | 4393298,98 |
| URBÀ/RÚSTIC: | RÚSTIC |
| PLANOL: | SR07 |
| ESCALA: | 1/5000 |



REF.CADASTRAL:

Identificació de l'element

| | |
|-----------------------|----------------------------|
| DENOMINACIÓ | Barraca-Bosc d'en Gotzo |
| CATEGORIA | Bé Etnològic |
| TIPOLOGIA: | Barraca |
| ÚS: | En desús |
| CRONOLOGIA: | Indeterminada |
| AUTORIA | |
| ESTIL O ADSCRIPCIÓ | Construcció tradicional |



Descripció de l'element**Barraca-Bosc d'en Gotzo** CODI:**BE102/A**

Petita barraca de plana quadrangular, construïda amb pedres les quals formalitzen gruixudes parets referides tant a l'exterior com a l'interior. En l'actualitat hi manca la boca, però s'hi conserven les cunyes practicades a l'alçada de la llinda.

BIBLIOGRAFIA I
FONTS:

Estat de conservació

ENTORN:

BO

COBERTES

BO

VOLUMETRIA

BO

INTERIOR

BO

ESTRUCTURA:

BO

JARDINS:

FAÇANA:

REGULAR

ALTRES:

Protecció de l'elementNIVELL DE PROTECCIÓ: **A**

USOS PERMESO

Segons el règim d'usos establert a les Normes Subsidiàries

PROTECCIÓ LEGAL
ESPECÍFICA:

Sense protecció legal específica.

DIRECTRIUS
D'INTERVENCIÓ:

Admissibles: les permeses a l'article 9 de les Normes

Preferents: conservació i manteniment del voltant de la construcció net de vegetació per tal de preservar-ne la visibilitat. Es podrà reposar un sistema de tancament en harmonia amb les característiques etnològiques de l'element.

ELEMENTS MÉS
DESTACATS A
CONSERVAR:

Sense elements associats.

Zona de protecció

Sense zona de protecció.

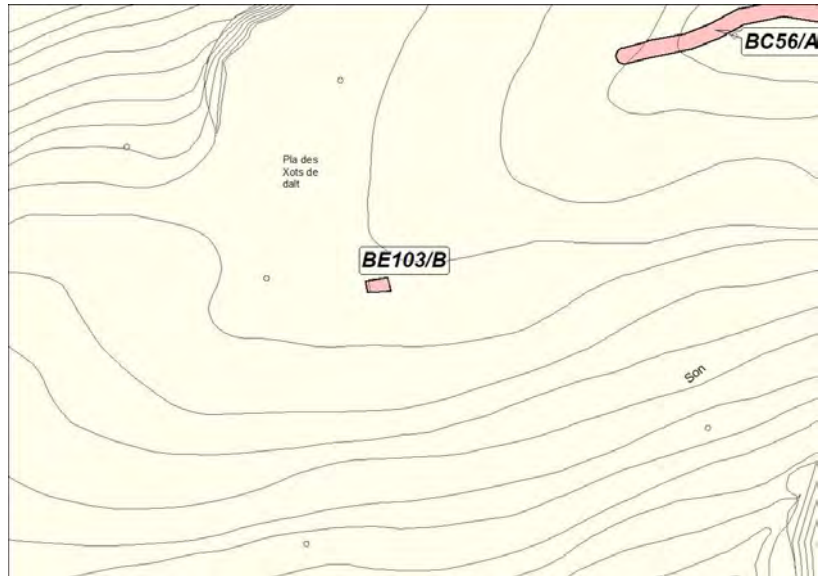
Identificació espacial

Porxo de Sa Cisterneta

CODI:

BE103/B

| | |
|------------------------|-------------|
| MUNICIPI: | Valldemossa |
| NUCLI/ÀREA: | |
| CARRER/PLAÇA /CAMI: | |
| PARCELA: | |
| POLIGON: | |
| U.T.M. - X: | 469398,14 |
| U.T.M. - Y: | 4395884,31 |
| URBÀ/RUSTIC: | RÚSTIC |
| PLANOL: | SR04 |
| ESCALA: | 1/5000 |



REF.CADASTRAL:

Identificació de l'element

| | |
|-----------------------|----------------------------|
| DENOMINACIÓ | Porxo de Sa Cisterneta |
| CATEGORIA | Bé Etnològic |
| TIPOLOGIA: | Porxo |
| ÚS: | En desús |
| CRONOLOGIA: | Indeterminada |
| AUTORIA | |
| ESTIL O ADSCRIPCIÓ | Construcció tradicional |



Descripció de l'element

Porxo de Sa Cisterneta CODI:

BE103/B

Construcció de paredat en verd, de planta rectangular. És d'un aiguavés amb coberta de teulada a un vessant. S'aixeca en un claríana d'un bosc d'alzines, en un terreny en sensible pendent. Un dels murs laterals presenta talús. En la façana, al costat de l'ingrés, hi destaca un ràfec per a reforç estructural. Les parets presenten les pedres vistes, sense cap tipus de referit, així com les cantoneres de pedres paral·lelepípedes. Les obertures són mínimes: l'ingrés rectangular i algun finestró en els murs laterals. Es completa amb una petita cisterna.

BIBLIOGRAFIA I
FONTS:

Estat de conservació

| | | | |
|-------------|---------------------------------|----------|----------------------|
| ENTORN: | <input type="text" value="BO"/> | COBERTES | <input type="text"/> |
| VOLUMETRIA | <input type="text" value="BO"/> | INTERIOR | <input type="text"/> |
| ESTRUCTURA: | <input type="text" value="BO"/> | JARDINS: | <input type="text"/> |
| FAÇANA: | <input type="text" value="BO"/> | ALTRES: | <input type="text"/> |

Protecció de l'element

NIVELL DE PROTECCIÓ: **B** USOS PERMESO

PROTECCIÓ LEGAL
ESPECÍFICA:

DIRECTRIUS
D'INTERVENCIÓ:

ELEMENTS MÉS
DESTACATS A
CONSERVAR:

Zona de protecció

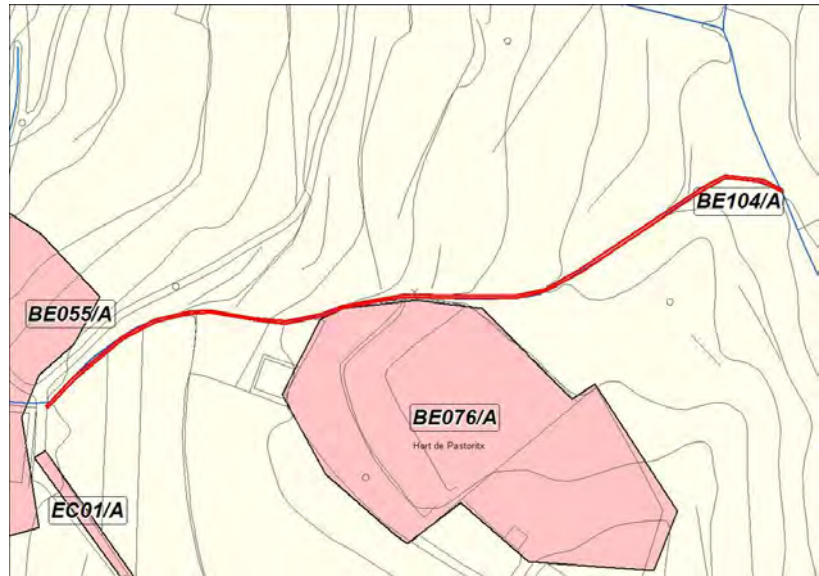
Identificació espacial

Torrentó-Pastoritx

CODI:

BE104/A

| | |
|------------------------|-------------|
| MUNICIPI: | Valldemossa |
| NUCLI/ÀREA: | |
| CARRER/PLAÇA /CAMI: | |
| PARCELA: | |
| POLIGON: | |
| U.T.M. - X: | 469903,75 |
| U.T.M. - Y: | 4395273,25 |
| URBÀ/RUSTIC: | RÚSTIC |
| PLANOL: | SR04 |
| ESCALA: | 1/5000 |



REF.CADASTRAL:

Identificació de l'element

| | |
|-----------------------|-------------------------------|
| DENOMINACIÓ | Torrentó-Pastoritx |
| CATEGORIA | Bé Etnològic |
| TIPOLOGIA: | Torrentó |
| ÚS: | Infraestructura hidràulica |
| CRONOLOGIA: | Indeterminada |
| AUTORIA | |
| ESTIL O ADSCRIPCIÓ | Construcció tradicional |



Descripció de l'element

Torrentó-Pastoritx CODI:

BE104/A

Torrentó construït mitjançant murs de pedra en sec i sòl empedrat, que discorre entre les marjades d'oliveres i les de l'Hort de les cases de Pastoritx. És una sèquia excavada, a manera de trinxera, que canalitza el sobrant de l'aigua de la Font de Ses Cuinetes (BE044/A) fins al torrent.

BIBLIOGRAFIA I
FONTS:

Estat de conservació

ENTORN:

BO

COBERTES

VOLUMETRIA

BO

INTERIOR

ESTRUCTURA:

BO

JARDINS:

FAÇANA:

ALTRES:

Protecció de l'elementNIVELL DE PROTECCIÓ: **A**

USOS PERMESO

Segons el règim d'usos establert a les Normes Subsidiàries

PROTECCIÓ LEGAL
ESPECÍFICA:

Sense protecció legal específica.

DIRECTRIUS
D'INTERVENCIÓ:

Admissibles: les permeses a l'article 9 de les Normes

Preferents: mantenir el llit net de vegetació invasora.

ELEMENTS MÉS
DESTACATS A
CONSERVAR:

Sense elements associats.

Zona de protecció

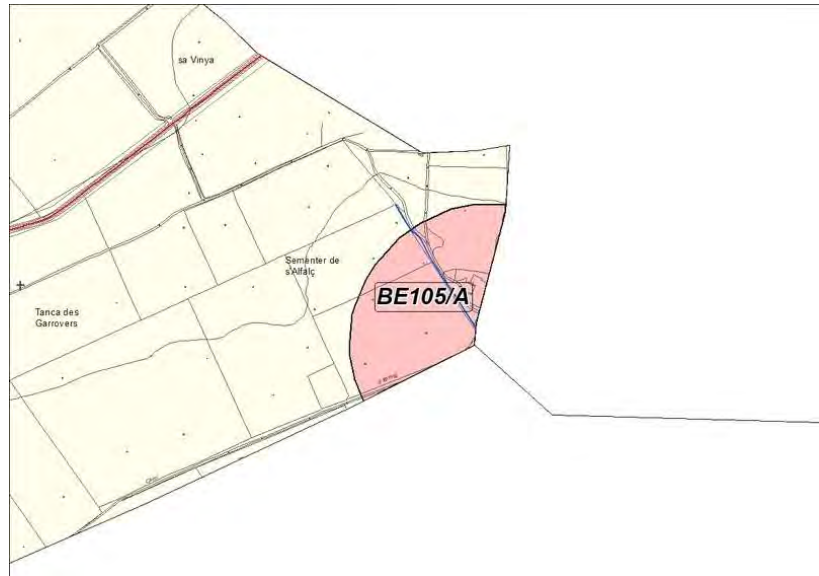
Sense zona de protecció.

Identificació espacial**Sistema hidràulic de la Font de Mestre Pere**

CODI:

BE105/A

| | |
|------------------------|-------------|
| MUNICIPI: | Valldemossa |
| NUCLI/ÀREA: | |
| CARRER/PLAÇA /CAMI: | |
| PARCELA: | |
| POLIGON: | |
| U.T.M. - X: | 470672,08 |
| U.T.M. - Y: | 4389979,77 |
| URBÀ/RÚSTIC: | RÚSTIC |
| PLANOL: | SR08 |
| ESCALA: | 1/5000 |



REF.CADASTRAL: 07063A00300154 - 07010A00100065

Identificació de l'element

| | |
|-----------------------|---|
| DENOMINACIÓ | Sistema hidràulic de la Font de Mestre Pere |
| CATEGORIA | Bé Etnològic |
| TIPOLOGIA: | Sistema hidràulic |
| ÚS: | Infraestructura hidràulica |
| CRONOLOGIA: | |
| AUTORIA | |
| ESTIL O ADSCRIPCIÓ | |

Descripció de l'element

Sistema hidràulic de la Font de Mestre Pere CODI:

BE105/A

| |
|--|
| |
|--|

BIBLIOGRAFIA I
FONTS:

| |
|--|
| |
|--|

Estat de conservació

ENTORN:

COBERTES

VOLUMETRIA

INTERIOR

ESTRUCTURA:

JARDINS:

FAÇANA:

ALTRES:

| |
|--|
| |
|--|

Protecció de l'elementNIVELL DE PROTECCIÓ: **A**

USOS PERMESO

Segons el règim d'usos establert a les Normes Subsidiàries

PROTECCIÓ LEGAL
ESPECÍFICA:

| |
|--|
| |
|--|

DIRECTRIUS
D'INTERVENCIÓ:

Admissibles: les permeses a l'article 9 de les Normes

Preferents: conservació i manteniment dels marges, nets de vegetació.

ELEMENTS MÉS
DESTACATS A
CONSERVAR:

| |
|--|
| |
|--|

Zona de protecció

Sense zona de protecció.

| |
|--|
| |
|--|

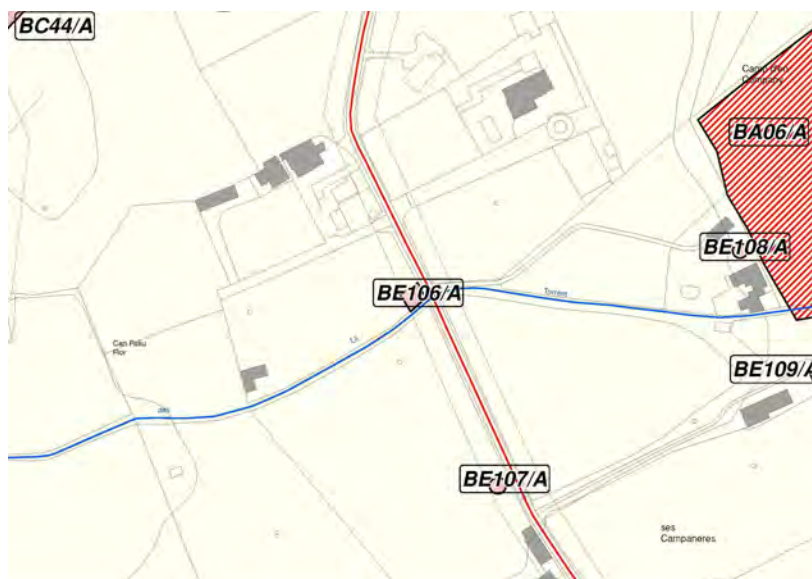
Identificació espacial

Sínia de Can Feliu

CODI:

BE106/A

| | |
|------------------------|-------------|
| MUNICIPI: | Valldemossa |
| NUCLI/ÀREA: | |
| CARRER/PLAÇA /CAMI: | |
| PARCELA: | |
| POLIGON: | |
| U.T.M. - X: | 466129,16 |
| U.T.M. - Y: | 4395842,91 |
| URBÀ/RUSTIC: | RÚSTIC |
| PLANOL: | SR03 |
| ESCALA: | 1/5000 |



REF.CADASTRAL:

Identificació de l'element

| | |
|-----------------------|----------------------------|
| DENOMINACIÓ | Sínia de Can Feliu |
| CATEGORIA | Bé Etnològic |
| TIPOLOGIA: | Sínia |
| ÚS: | En desús |
| CRONOLOGIA: | Dècada de 1950. |
| AUTORIA | |
| ESTIL O ADSCRIPCIÓ | Construcció tradicional |



Descripció de l'element

Sínia de Can Feliu CODI:

BE106/A

Sínia amb rodet anomenat tortosí, format per una sola anella de fusta. La roda és també de fusta, d'estructura radial, amb peces de ferro per assegurar la unió dels radis a l'eix de la roda. És una de les diverses sínies que es troben al pla del Rei.

BIBLIOGRAFIA I FONTS: Cañellas, 1993: 42.

Estat de conservació

| | | | |
|-------------|---------------------------------|----------|----------------------|
| ENTORN: | <input type="text" value="BO"/> | COBERTES | <input type="text"/> |
| VOLUMETRIA | <input type="text" value="BO"/> | INTERIOR | <input type="text"/> |
| ESTRUCTURA: | <input type="text" value="BO"/> | JARDINS: | <input type="text"/> |
| FAÇANA: | <input type="text"/> | ALTRES: | <input type="text"/> |

Protecció de l'element

NIVELL DE PROTECCIÓ: **A** USOS PERMESO

PROTECCIÓ LEGAL ESPECÍFICA:

DIRECTRIUS D'INTERVENCIÓ:

ELEMENTS MÉS DESTACATS A CONSERVAR:

Zona de protecció

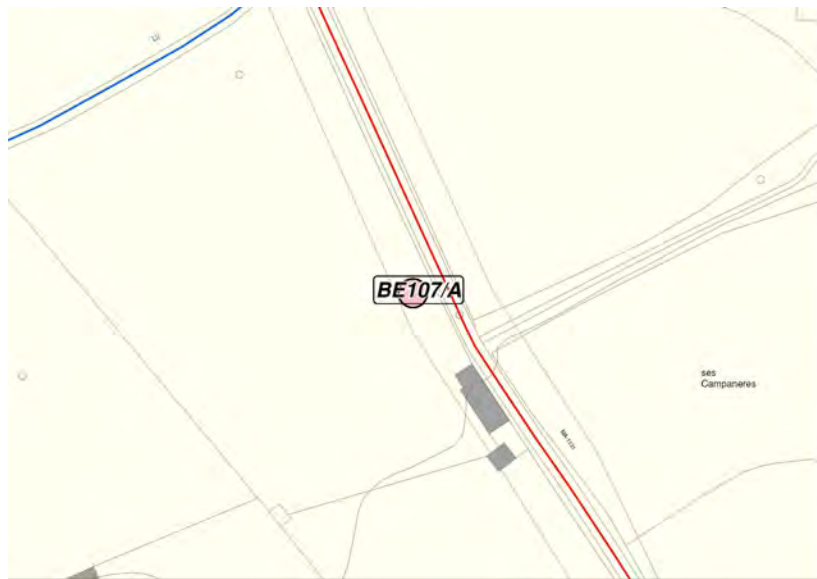
Identificació espacial

Sínia des Camp d'en Maltès

CODI:

BE107/A

| | |
|------------------------|-------------|
| MUNICIPI: | Valldemossa |
| NUCLI/ÀREA: | |
| CARRER/PLAÇA /CAMI: | |
| PARCELA: | |
| POLIGON: | |
| U.T.M. - X: | 466169,1 |
| U.T.M. - Y: | 4395753,57 |
| URBÀ/RÚSTIC: | RÚSTIC |
| PLANOL: | SR03 |
| ESCALA: | 1/5000 |



REF.CADASTRAL:

Identificació de l'element

| | |
|-----------------------|----------------------------|
| DENOMINACIÓ | Sínia des Camp d'en Maltès |
| CATEGORIA | Bé Etnològic |
| TIPOLOGIA: | |
| ÚS: | En desús |
| CRONOLOGIA: | |
| AUTORIA | |
| ESTIL O ADSCRIPCIÓ | |



Descripció de l'element

Sínia des Camp d'en Maltès CODI:

BE107/A

| |
|--|
| |
|--|

BIBLIOGRAFIA I
FONTS:

| |
|--|
| |
|--|

Estat de conservació

| | | | | |
|-------------|----------------------|----------|----------------------|--|
| ENTORN: | <input type="text"/> | COBERTES | <input type="text"/> | |
| VOLUMETRIA | <input type="text"/> | INTERIOR | <input type="text"/> | |
| ESTRUCTURA: | <input type="text"/> | JARDINS: | <input type="text"/> | |
| FAÇANA: | <input type="text"/> | ALTRES: | <input type="text"/> | |

Protecció de l'elementNIVELL DE PROTECCIÓ: **A** USOS PERMESO Segons el règim d'usos establert a les Normes SubsidiàriesPROTECCIÓ LEGAL
ESPECÍFICA: Sense protecció legal específica.DIRECTRIUS
D'INTERVENCIÓ: Admissibles: les permeses a l'article 9 de les Normes
Preferents: conservació i manteniment dels marges, nets de vegetació.ELEMENTS MÉS
DESTACATS A
CONSERVAR:**Zona de protecció**

Sense zona de protecció.

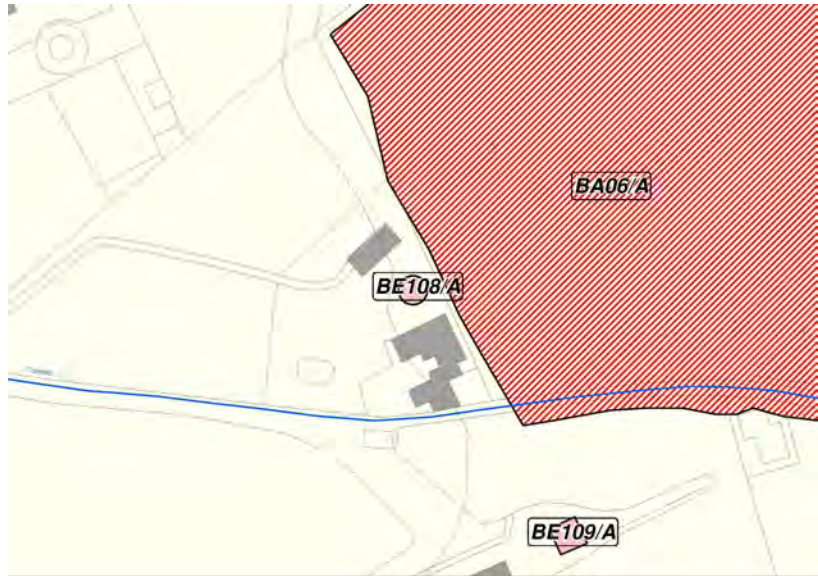
Identificació espacial

Sínia de la Tanca de Can Bardí

CODI:

BE108/A

| | |
|------------------------|-------------|
| MUNICIPI: | Valldemossa |
| NUCLI/ÀREA: | |
| CARRER/PLAÇA /CAMI: | |
| PARCELA: | |
| POLIGON: | |
| U.T.M. - X: | 466283,72 |
| U.T.M. - Y: | 4395864,72 |
| URBÀ/RUSTIC: | RÚSTIC |
| PLANOL: | SR03 |
| ESCALA: | 1/5000 |



REF.CADASTRAL:

Identificació de l'element

| | |
|-----------------------|--------------------------------|
| DENOMINACIÓ | Sínia de la Tanca de Can Bardí |
| CATEGORIA | Bé Etnològic |
| TIPOLOGIA: | |
| ÚS: | En desús |
| CRONOLOGIA: | |
| AUTORIA | |
| ESTIL O ADSCRIPCIÓ | |

Descripció de l'element

Sínia de la Tanca de Can Bardí CODI:

BE108/A

| |
|--|
| |
|--|

BIBLIOGRAFIA I
FONTS:

| |
|--|
| |
|--|

Estat de conservació

ENTORN:

COBERTES

VOLUMETRIA

INTERIOR

ESTRUCTURA:

JARDINS:

FAÇANA:

ALTRES:

| |
|--|
| |
|--|

Protecció de l'elementNIVELL DE PROTECCIÓ: **A**

USOS PERMESO

Segons el règim d'usos establert a les Normes Subsidiàries

PROTECCIÓ LEGAL
ESPECÍFICA:

Sense protecció legal específica.

DIRECTRIUS
D'INTERVENCIÓ:

Admissibles: les permeses a l'article 9 de les Normes

Preferents: conservació i manteniment dels marges, nets de vegetació.

ELEMENTS MÉS
DESTACATS A
CONSERVAR:

| |
|--|
| |
|--|

Zona de protecció

Sense zona de protecció.

| |
|--|
| |
|--|

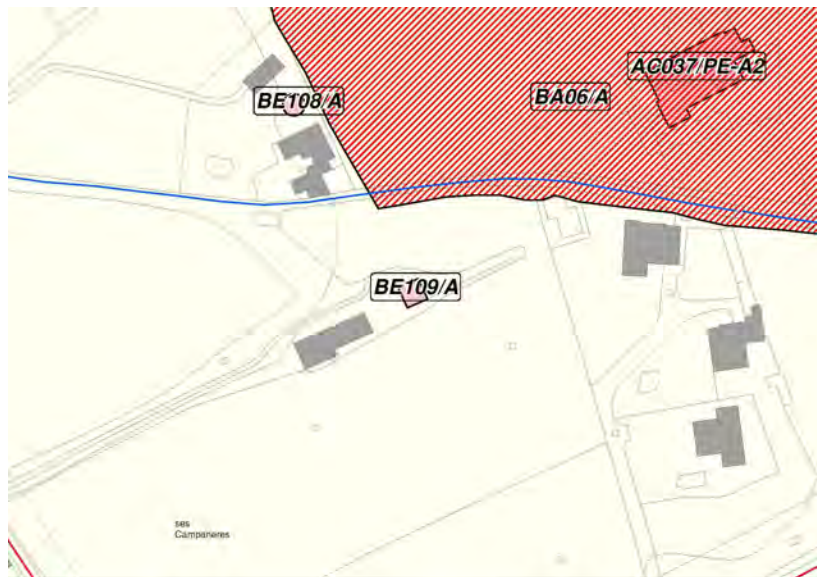
Identificació espacial

Sínia de Ses Campaneres

CODI:

BE109/A

| | |
|------------------------|-------------|
| MUNICIPI: | Valldemossa |
| NUCLI/ÀREA: | |
| CARRER/PLAÇA /CAMI: | |
| PARCELA: | |
| POLIGON: | |
| U.T.M. - X: | 466321,26 |
| U.T.M. - Y: | 4395805,26 |
| URBÀ/RÚSTIC: | RÚSTIC |
| PLANOL: | SR03 |
| ESCALA: | 1/5000 |



REF.CADASTRAL:

Identificació de l'element

| | |
|-----------------------|-------------------------|
| DENOMINACIÓ | Sínia de Ses Campaneres |
| CATEGORIA | Bé Etnològic |
| TIPOLOGIA: | |
| ÚS: | En desús |
| CRONOLOGIA: | |
| AUTORIA | |
| ESTIL O ADSCRIPCIÓ | |

Descripció de l'element

Sínia de Ses Campaneres CODI:

BE109/A

| |
|--|
| |
|--|

BIBLIOGRAFIA I
FONTS:

| |
|--|
| |
|--|

Estat de conservació

ENTORN:

COBERTES

VOLUMETRIA

INTERIOR

ESTRUCTURA:

JARDINS:

FAÇANA:

ALTRES:

| |
|--|
| |
|--|

Protecció de l'elementNIVELL DE PROTECCIÓ: **A**

USOS PERMESO

Segons el règim d'usos establert a les Normes Subsidiàries

PROTECCIÓ LEGAL
ESPECÍFICA:

Sense protecció legal específica.

DIRECTRIUS
D'INTERVENCIÓ:

Admissibles: les permeses a l'article 9 de les Normes.

Preferents: conservació i manteniment dels marges, nets de vegetació.

ELEMENTS MÉS
DESTACATS A
CONSERVAR:

| |
|--|
| |
|--|

Zona de protecció

Sense zona de protecció.

| |
|--|
| |
|--|

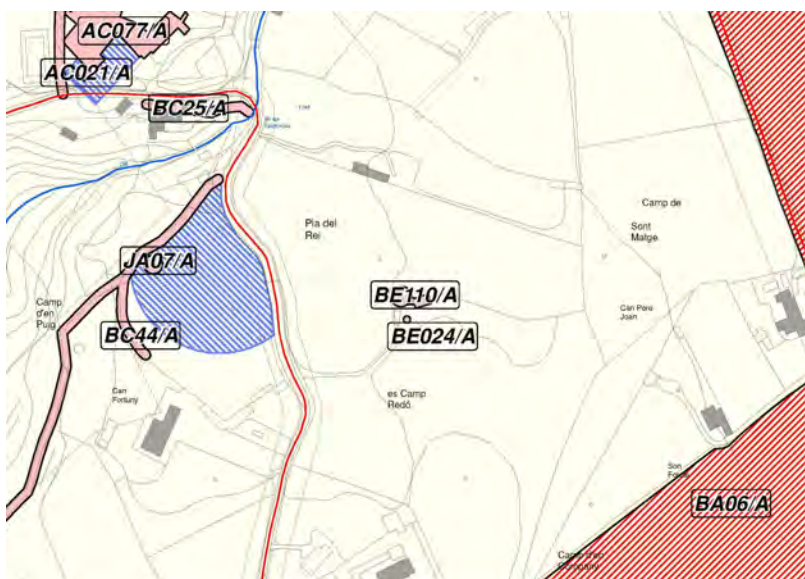
Identificació espacial

Sínia de Can Ribas

CODI:

BE110/A

| | |
|------------------------|-------------|
| MUNICIPI: | Valldemossa |
| NUCLI/ÀREA: | |
| CARRER/PLAÇA /CAMI: | |
| PARCELA: | |
| POLIGON: | |
| U.T.M. - X: | 466191,18 |
| U.T.M. - Y: | 4396112,21 |
| URBÀ/RÚSTIC: | RÚSTIC |
| PLANOL: | SR03 |
| ESCALA: | 1/5000 |



REF.CADASTRAL:

Identificació de l'element

| | |
|-----------------------|----------------------------|
| DENOMINACIÓ | Sínia de Can Ribas |
| CATEGORIA | Bé Etnològic |
| TIPOLOGIA: | Sínia |
| ÚS: | En desús |
| CRONOLOGIA: | Indeterminada |
| AUTORIA | |
| ESTIL O ADSCRIPCIÓ | Construcció tradicional |



Descripció de l'element

Sínia de Can Ribas CODI:

BE110/A

Sínia que conserva la mota, la columna i el pou, però ha perdut la maquinària per extreure l'aigua.

BIBLIOGRAFIA I
FONTS:

Estat de conservació

ENTORN:

BO

COBERTES

VOLUMETRIA

BO

INTERIOR

ESTRUCTURA:

BO

JARDINS:

FAÇANA:

ALTRES:

Protecció de l'elementNIVELL DE PROTECCIÓ: **A**

USOS PERMESO

Segons el règim d'usos establert a les Normes Subsidiàries

PROTECCIÓ LEGAL
ESPECÍFICA:

Sense protecció legal específica.

DIRECTRIUS
D'INTERVENCIÓ:

Admissibles: les permeses a l'article 9 de les Normes.

Preferents: mantenir els voltants de l'element nets de vegetació i recuperació de la maquinària.

ELEMENTS MÉS
DESTACATS A
CONSERVAR:

Sense elements associats visibles.

Zona de protecció

Sense zona de protecció.

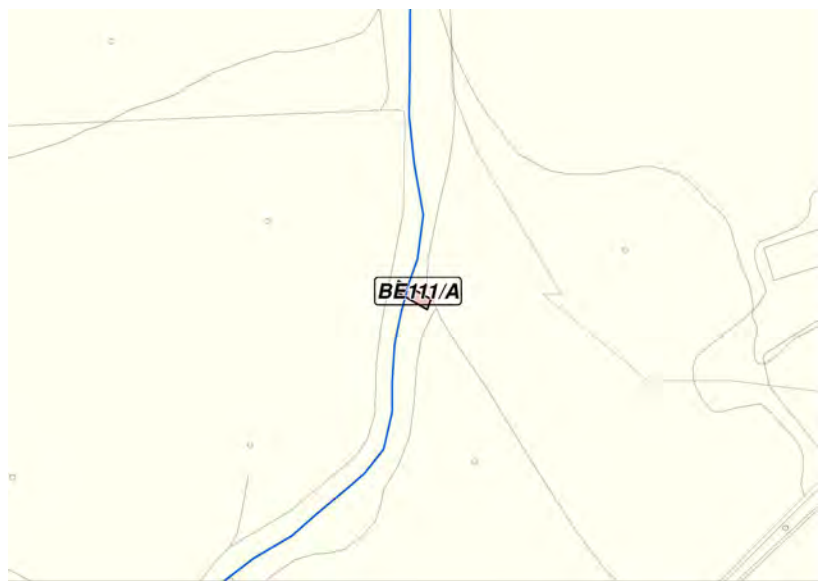
Identificació espacial

Gual empedrat_Camí Son Maixella

CODI:

BE111/A


| | |
|------------------------|-------------|
| MUNICIPI: | Valldemossa |
| NUCLI/ÀREA: | |
| CARRER/PLAÇA /CAMI: | |
| PARCELA: | |
| POLIGON: | |
| U.T.M. - X: | 469534,47 |
| U.T.M. - Y: | 4390910 |
| URBÀ/RÚSTIC: | RÚSTIC |
| PLANOL: | SR08 |
| ESCALA: | 1/5000 |



REF.CADASTRAL:

Identificació de l'element

| | |
|-----------------------|---------------------------------|
| DENOMINACIÓ | Gual empedrat_Camí Son Maixella |
| CATEGORIA | Bé Etnològic |
| TIPOLOGIA: | Gual empedrat |
| ÚS: | Infraestructura |
| CRONOLOGIA: | Indeterminada |
| AUTORIA | |
| ESTIL O ADSCRIPCIÓ | Construcció tradicional |



Descripció de l'element**Gual empedrat Camí Son Maixella CODI:****BE111/A**

Pas empedrat en l'antic camí de Valldemossa per Son Puig i Son Maixella, en el seu pas pel llit del torrent de dita vila. L'encintat és de pedres paral·lelepípedes, algunes d'elles procedents de les canteres de Son Maixella, identificables per la seva coloració rogenca. L'empedrat és de pedres planes de torrent.

BIBLIOGRAFIA I
FONTS:

Estat de conservació

ENTORN:

BO

COBERTES

VOLUMETRIA

BO

INTERIOR

ESTRUCTURA:

BO

JARDINS:

FAÇANA:

ALTRES:

Protecció de l'elementNIVELL DE PROTECCIÓ: **A**

USOS PERMESO

Segons el règim d'usos establert a les Normes Subsidiàries

PROTECCIÓ LEGAL
ESPECÍFICA:

Sense protecció legal específica.

DIRECTRIUS
D'INTERVENCIÓ:

Admissibles: les permeses a l'article 9 de les Normes.

Preferents: conservació i manteniment de l'entorn immediat net de vegetació invasora, garantint-ne l'accessibilitat.

ELEMENTS MÉS
DESTACATS A
CONSERVAR:

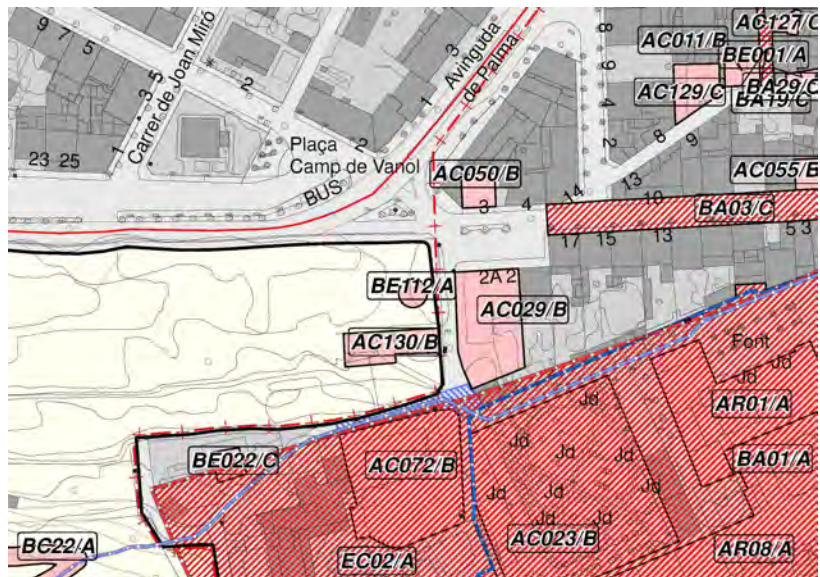
Sense elements associats.

Zona de protecció

Sense zona de protecció.

Identificació espacial Sínia de la caseta de Son Mossènyer CODI: **BE112/A**

| | |
|------------------------|-------------------|
| MUNICIPI: | Valldemossa |
| NUCLI/ÀREA: | |
| CARRER/PLAÇA /CAMI: | Carrer Uruguay, 2 |
| PARCELA: | |
| POLIGON: | |
| U.T.M. - X: | 467497,73 |
| U.T.M. - Y: | 4395604,75 |
| URBÀ/RÚSTIC: | RÚSTIC |
| PLANOL: | SR04 |
| ESCALA: | 1/5000 |

REF.CADASTRAL:
Identificació de l'element

| | |
|-----------------------|-------------------------------------|
| DENOMINACIÓ | Sínia de la caseta de Son Mossènyer |
| CATEGORIA | Bé etnològic |
| TIPOLOGIA: | Sínia |
| ÚS: | En desús |
| CRONOLOGIA: | Indeterminada |
| AUTORIA | |
| ESTIL O ADSCRIPCIÓ | Construcció tradicional |



Descripció de l'element

Sínia de la caseta de Son Mossènver CODI:

BE112/A

Sínia que conserva la mota, la columna i el pou. Donat que l'element està cobert de vegetació invasora és, en l'actualitat, inaccessible i no es pot determinar si conserva la maquinària per extreure l'aigua. Associat a la sínia hi ha un safareig de planta rectangular, en l'actualitat completament buit.

BIBLIOGRAFIA I
FONTS:

Estat de conservació

| | | | |
|-------------|--------------------------------------|----------|----------------------|
| ENTORN: | <input type="text" value="DOLENT"/> | COBERTES | <input type="text"/> |
| VOLUMETRIA | <input type="text" value="REGULAR"/> | INTERIOR | <input type="text"/> |
| ESTRUCTURA: | <input type="text" value="REGULAR"/> | JARDINS: | <input type="text"/> |
| FAÇANA: | <input type="text"/> | ALTRES: | <input type="text"/> |

Protecció de l'element

NIVELL DE PROTECCIÓ: **A** USOS PERMESO

PROTECCIÓ LEGAL ESPECÍFICA:

DIRECTRIUS D'INTERVENCIÓ:

ELEMENTS MÉS DESTACATS A CONSERVAR:

Zona de protecció

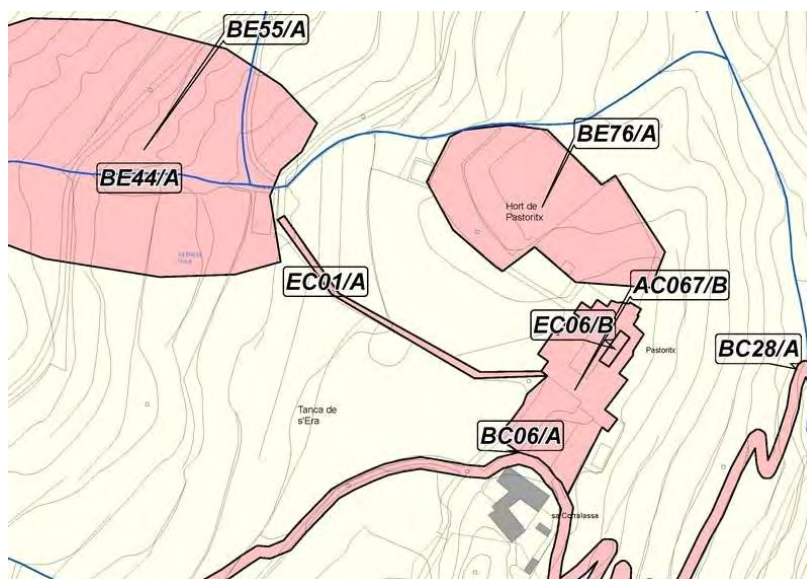
Identificació espacial

Aqüeducte de Pastoritx

CODI:

EC01/A

| | |
|------------------------|-------------|
| MUNICIPI: | Valldemossa |
| NUCLI/ÀREA: | |
| CARRER/PLAÇA /CAMI: | |
| PARCELA: | 145 |
| POLIGON: | 3 |
| U.T.M. - X: | 469846,85 |
| U.T.M. - Y: | 4395170,48 |
| URBÀ/RÚSTIC: | RÚSTIC |
| PLANOL: | SR04 |
| ESCALA: | 1/5000 |



REF.CADASTRAL: 07063A00300145

Identificació de l'element

| | |
|-----------------------|----------------------------|
| DENOMINACIÓ | Aqüeducte de Pastoritx |
| CATEGORIA | Enginyeria civil |
| TIPOLOGIA: | Aqüeducte |
| ÚS: | Infraestructura hidràulica |
| CRONOLOGIA: | Segle XIX, 1850 |
| AUTORIA | |
| ESTIL O ADSCRIPCIÓ | Construcció tradicional |



Descripció de l'element**Aqüeducte de Pastoritx** CODI:**EC01/A**

Aqüeducte construït a la banda de ponent de les cases de Pastoritx. Condueix l'aigua del safareig i de la font de ses Cuinetes, a les cases i al jardí. En una primera seqüència té dotze arcs rebaixats i en la segona, més a prop de les cases, amb cinc arcs més arrodonits. En la pilastre central del segment dels dotze arcs mostra un escut dels Morell amb la data de 1850.

BIBLIOGRAFIA I FONTS:

VALERO, 1999, 149.

Estat de conservació

| | | | | |
|-------------|---------------------------------|----------|----------------------|--|
| ENTORN: | <input type="text" value="BO"/> | COBERTES | <input type="text"/> | |
| VOLUMETRIA | <input type="text" value="BO"/> | INTERIOR | <input type="text"/> | |
| ESTRUCTURA: | <input type="text" value="BO"/> | JARDINS: | <input type="text"/> | |
| FAÇANA: | <input type="text"/> | ALTRES: | <input type="text"/> | |

Protecció de l'element

NIVELL DE PROTECCIÓ: **A** USOS PERMESO

PROTECCIÓ LEGAL ESPECÍFICA:

DIRECTRIUS D'INTERVENCIÓ:

ELEMENTS MÉS DESTACATS A CONSERVAR:

Zona de protecció

Sense zona de protecció.

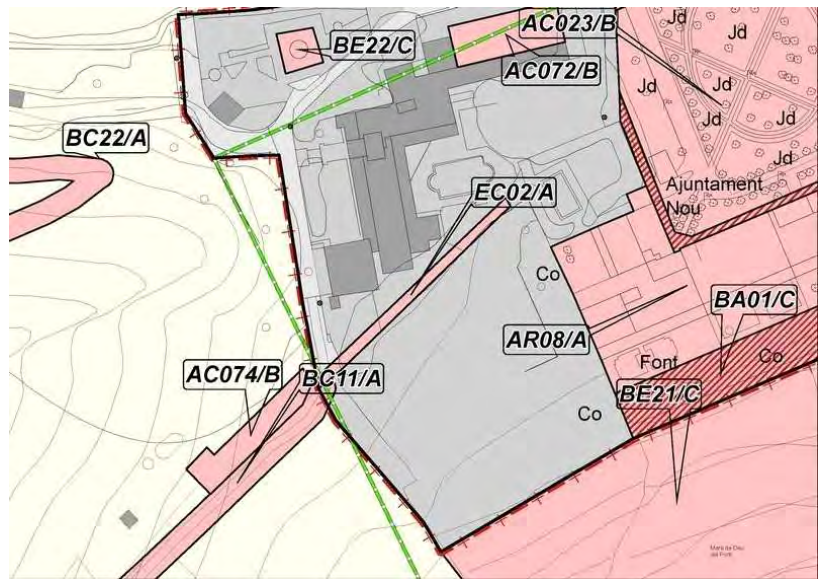
Identificació espacial

Aqüeducte de na Llambies

CODI:

EC02/A

| | |
|------------------------|--------------------------|
| MUNICIPI: | Valldemossa |
| NUCLI/ÀREA: | |
| CARRER/PLAÇA /CAMI: | Camí de son Mossènyer |
| PARCELA: | |
| POLIGON: | |
| U.T.M. - X: | 467465,7 |
| U.T.M. - Y: | 4395489,19 |
| URBÀ/RÚSTIC: | RÚSTIC |
| PLANOL: | SU03 |
| ESCALA: | 1/5000 |



REF.CADASTRAL: 07063A00209008

Identificació de l'element

| | |
|-----------------------|-----------------------------|
| DENOMINACIÓ | Aqüeducte de na Llambies |
| CATEGORIA | Enginyeria civil |
| TIPOLOGIA: | Síquia |
| ÚS: | En desús |
| CRONOLOGIA: | cap a 1783 |
| AUTORIA | Cartoixa |
| ESTIL O ADSCRIPCIÓ | Construcció tradicional |



Descripció de l'element**Aqüeducte de na Llambies** CODI:**EC02/A**

Aqüeducte de pedra que sosté una síquia elevada, amb un sol pont en forma d'arc rampant de pedra tallada en carreus regulars. Aquest pont s'obri en el mur de pedra verda que enllaça la Tafona de Son Mossènyer amb els límits de dita possessió per salvar el camí anomenat de Son Mossènyer o de Sa Teulera que el creua transversalment. La funció de l'aqüeducte era la de conduir l'aigua des de la font i l'aljub de na Llambies (fitxa BE05) fins el monestir de Cartoixa.

La sèquia continua avui dia entubada després del citat pont, sobre el mur que discorr entre Son Mossènyer i la vinya del monestir fins arribar fins a la murada que sosté les cel·les dels monjos. Aquest, de gran altura, està reforçat en algun punt per contraforts adossats. El conjunt constitueix una part fonamental de la infraestructura hidràulica de Cartoixa, que en els temps recents ha generat cert interès quant a la seva restauració.

BIBLIOGRAFIA I FONTS:

VALERO ET ALII: 1999, 131-132; BAUÇÀ DE MIRABÒ, C: (2008), 271

Estat de conservació

| | | | | |
|-------------|--------------------------------------|-----------|----------------------|--|
| ENTORN: | <input type="text" value="REGULAR"/> | COBERTES: | <input type="text"/> | El pont presenta un estat de conservació regular. Les obres recents al camí han provocat algunes marques i desprendiments materials de la pedra. El mur es conserva en bones condicions malgrat hi ha que eliminar la vegetació i restaurar la síquia. |
| VOLUMETRIA: | <input type="text" value="BO"/> | INTERIOR: | <input type="text"/> | |
| ESTRUCTURA: | <input type="text" value="REGULAR"/> | JARDINS: | <input type="text"/> | |
| FAÇANA: | <input type="text"/> | ALTRES: | <input type="text"/> | |

Protecció de l'element

| | | | |
|-------------------------------------|--|---------------|----------------------------|
| NIVELL DE PROTECCIÓ: | A | USOS PERMESO: | Infraestructura hidràulica |
| PROTECCIÓ LEGAL ESPECÍFICA: | Inclòs dins l'entorn de protecció del BIC Conjunt Històric de Cartoixa. Decret de 8 de juliol de 1971 (BOE núm. 179, de 28 de juliol). | | |
| DIRECTRIUS D'INTERVENCIÓ: | Admissibles: les permeses a l'article 9 de les Normes Preferents: conservació i manteniment dels voltants nets de vegetació. | | |
| ELEMENTS MÉS DESTACATS A CONSERVAR: | Sense elements associats. | | |

Zona de protecció

Sense zona de protecció.

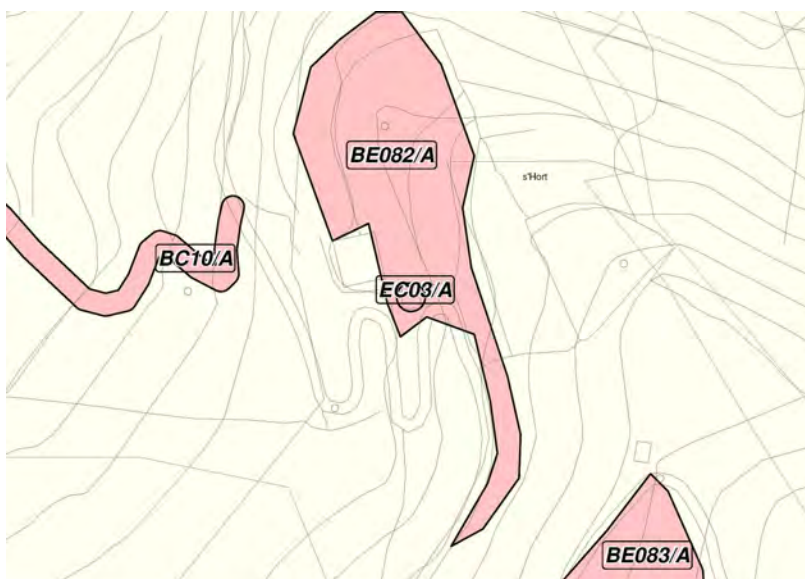
Identificació espacial

Pont de s'Estret

CODI:

EC03/A

| | |
|------------------------|-------------|
| MUNICIPI: | Valldemossa |
| NUCLI/ÀREA: | |
| CARRER/PLAÇA /CAMI: | |
| PARCELA: | 88 |
| POLIGON: | 2 |
| U.T.M. - X: | 467338,85 |
| U.T.M. - Y: | 4394159,37 |
| URBÀ/RUSTIC: | RÚSTIC |
| PLANOL: | SR07 |
| ESCALA: | 1/5000 |



REF.CADASTRAL: 07063A00200088

Identificació de l'element

| | |
|-----------------------|--------------------------------|
| DENOMINACIÓ | Pont de s'Estret |
| CATEGORIA | Enginyeria civil |
| TIPOLOGIA: | Pont |
| ÚS: | Infraestructura de comunicació |
| CRONOLOGIA: | Indeterminada |
| AUTORIA | |
| ESTIL O ADSCRIPCIÓ | Construcció tradicional |



Descripció de l'element

Pont de s'Estret CODI:

EC03/A

Pont sobre el Torrent d'Avall. Està construït de marès. La plataforma descansa sobre una volta de canó amb l'arrancada sobre marges de paret seca, aixecats a ambdós costats del torrent. Els fronts de la volta són d'arc de mig punt articulats amb dovelles escairades. A la part superior, dues filades dobles de maresos fins al centre, fan de protecció; l'altre meitat, resta obert, amb el límit marcat per una pedra posada en vertical.

BIBLIOGRAFIA I
FONTS:

Estat de conservació

ENTORN:

BO

COBERTES

VOLUMETRIA

BO

INTERIOR

ESTRUCTURA:

BO

JARDINS:

FAÇANA:

ALTRES:

Protecció de l'elementNIVELL DE PROTECCIÓ: **A**

USOS PERMESO

Infraestructura de comunicació

PROTECCIÓ LEGAL
ESPECÍFICA:

Sense protecció legal específica.

DIRECTRIUS
D'INTERVENCIÓ:

Admissibles: les permeses a l'article 9 de les Normes

Preferents: conservació i manteniment dels marges, nets de vegetació.

ELEMENTS MÉS
DESTACATS A
CONSERVAR:

Elements de delimitació superior.

Zona de protecció

Sense zona de protecció.

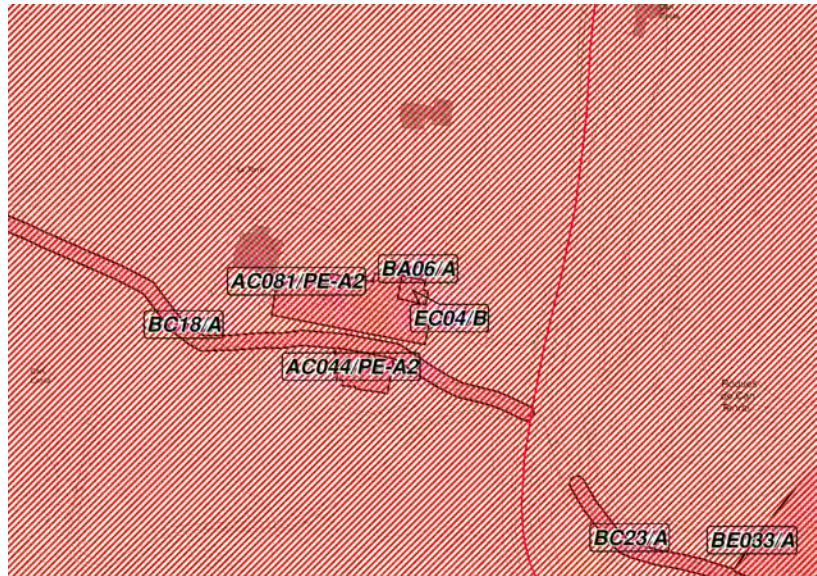
Identificació espacial

Tafona de Can Costa

CODI:

EC04/B

| | |
|------------------------|-------------|
| MUNICIPI: | Valldemossa |
| NUCLI/ÀREA: | |
| CARRER/PLAÇA /CAMI: | |
| PARCELA: | 225 |
| POLIGON: | 1 |
| U.T.M. - X: | 466171,87 |
| U.T.M. - Y: | 4397149,8 |
| URBÀ/RÚSTIC: | RÚSTIC |
| PLANOL: | SR01 |
| ESCALA: | 1/5000 |



REF.CADASTRAL: 07063A00100225

Identificació de l'element

| | |
|-----------------------|-----------------------------|
| DENOMINACIÓ | Tafona de Can Costa |
| CATEGORIA | Bé Etnològic |
| TIPOLOGIA: | Tafona |
| ÚS: | Restauració |
| CRONOLOGIA: | Indeterminada |
| AUTORIA | |
| ESTIL O ADSCRIPCIÓ | Arquitectura tradicional |



Descripció de l'element

Tafona de Can Costa CODI:

EC04/B

Tafona integrada a les cases de Can Costa. Actualment la dependència és utilitzada com a menjador. Forma una sala quadrangular, amb un gran pilar al centre sobre el que s'hi recolza una gran jàssera de fusta, i està coberta d'embigat de fusta a una vessant.

Conserva el trull amb tots els seus elements: tremuja i arbre de fusta, rutló i volsosos.

BIBLIOGRAFIA I
FONTS:

Estat de conservació

| | | | |
|-------------|---------------------------------|----------|----------------------|
| ENTORN: | <input type="text" value="BO"/> | COBERTES | <input type="text"/> |
| VOLUMETRIA | <input type="text" value="BO"/> | INTERIOR | <input type="text"/> |
| ESTRUCTURA: | <input type="text" value="BO"/> | JARDINS: | <input type="text"/> |
| FAÇANA: | <input type="text"/> | ALTRES: | <input type="text"/> |

Protecció de l'element

NIVELL DE PROTECCIÓ: **B** USOS PERMESO

PROTECCIÓ LEGAL ESPECÍFICA:

DIRECTRIUS D'INTERVENCIÓ:

ELEMENTS MÉS DESTACATS A CONSERVAR:

Zona de protecció

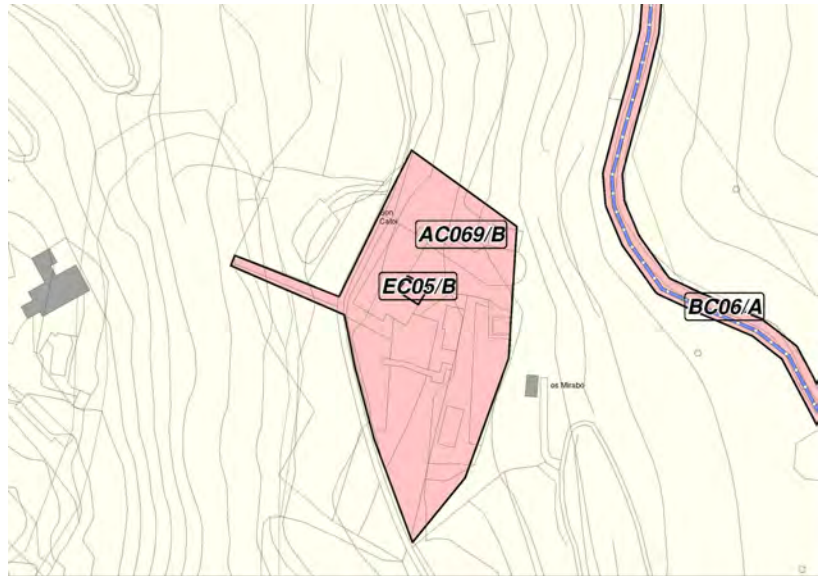
Identificació espacial

Tafona de Mirabó

CODI:

EC05/B

| | |
|------------------------|-------------|
| MUNICIPI: | Valldemossa |
| NUCLI/ÀREA: | |
| CARRER/PLAÇA /CAMI: | |
| PARCELA: | 137 |
| POLIGON: | 3 |
| U.T.M. - X: | 468317,2 |
| U.T.M. - Y: | 4394965,8 |
| URBÀ/RÚSTIC: | RÚSTIC |
| PLANOL: | SR04 |
| ESCALA: | 1/5000 |



REF.CADASTRAL: 07063A00300137

Identificació de l'element

| | |
|-----------------------|-----------------------------|
| DENOMINACIÓ | Tafona de Mirabó |
| CATEGORIA | Enginyeria civil |
| TIPOLOGIA: | Tafona |
| ÚS: | En desús |
| CRONOLOGIA: | Indeterminada |
| AUTORIA | |
| ESTIL O ADSCRIPCIÓ | Arquitectura tradicional |



Descripció de l'element

Tafona de Mirabó CODI:

EC05/B

Petita tafona integrada a les cases. L'espai ha estat rehabilitat com a sala. Conserva el trull, amb base restaurada, voltosos, rutló, tremuja i perxa de fusta. Al lateral llarg hi ha biga, amb quintar i cuixeres.

BIBLIOGRAFIA I
FONTS:

Estat de conservació

| | | | |
|-------------|---------------------------------|----------|---------------------------------|
| ENTORN: | <input type="text" value="BO"/> | COBERTES | <input type="text" value="BO"/> |
| VOLUMETRIA | <input type="text" value="BO"/> | INTERIOR | <input type="text" value="BO"/> |
| ESTRUCTURA: | <input type="text" value="BO"/> | JARDINS: | <input type="text"/> |
| FAÇANA: | <input type="text"/> | ALTRES: | <input type="text"/> |

Protecció de l'element

NIVELL DE PROTECCIÓ: **B** USOS PERMESO

PROTECCIÓ LEGAL ESPECÍFICA:

DIRECTRIUS D'INTERVENCIÓ:

ELEMENTS MÉS DESTACATS A CONSERVAR:

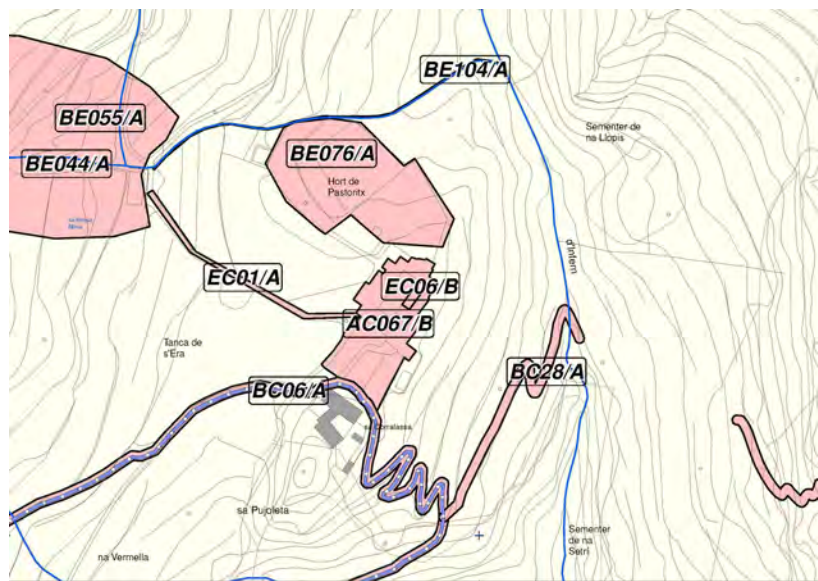
Zona de protecció

Identificació espacial

Tafona de Pastoritx CODI:

EC06/B

| | |
|------------------------|-------------|
| MUNICIPI: | Valldemossa |
| NUCLI/ÀREA: | |
| CARRER/PLAÇA /CAMI: | |
| PARCELA: | 145 |
| POLIGON: | 3 |
| U.T.M. - X: | 469958,06 |
| U.T.M. - Y: | 4395154,97 |
| URBÀ/RÚSTIC: | RÚSTIC |
| PLANOL: | SR04 |
| ESCALA: | 1/5000 |



REF.CADASTRAL: 07063A00300145

Identificació de l'element

| | |
|-----------------------|-----------------------------|
| DENOMINACIÓ | Tafona de Pastoritx |
| CATEGORIA | Enginyeria civil |
| TIPOLOGIA: | Tafona |
| ÚS: | En desús |
| CRONOLOGIA: | Datable al segle XVIII |
| AUTORIA | |
| ESTIL O ADSCRIPCIÓ | Arquitectura tradicional |

Descripció de l'element

Tafona de Pastoritx CODI:

EC06/B

Tafona integrada a les cases de Pastoritx (AC067/B), amb accés des de la clastra. Té planta rectangular, amb coberta de bigues de fusta a dos aiguavessos. El trull és modern, amb tremutja de ferros, i una premsa hidràulica, amb els engranatges desmuntats. Vora el portal de la tafona hi ha una escala exterior per on descarregaven les olives dins els graner i, a baix, un portalet rebaixat d'accés secundari a la tafona.

La tafona de Pastoritx data almenys de 1732, data inscrita a la porta de la botiga de l'oli, quan la reformà el propietari Jeroni Morell i Berard. Ocupava originalment 96 metres quadrats, extensió que es reduí a 48 metres quadrats amb la modernització de la mateixa. Els nous mecanismes de la tafona, moderns, daten del segle XX, quan s'introduïren els sistemes mecànics de producció. S'hi instal·là un motor de gas; el molí mecànic va substituir el de sang i s'introduí una premsa hidràulica. Hi havia un graner, del que encara hi ha la traça de l'arc, però va ser condemnat en el passat.

BIBLIOGRAFIA I FONTS:

VALERO, 1999, 148-149. CAÑELLAS, N. S: 2006, LIII-LIX; FONT, M: 2008, XXVII- XXXI; CAÑELLAS, N: 2006.

Estat de conservació

| | | | | |
|-------------|---------------------------------|----------|----------------------|---|
| ENTORN: | <input type="text" value="BO"/> | COBERTES | <input type="text"/> | No podem determinar l'estat de conservació perquè l'accés a la tafona ens ha estat denegat pel propietari. La descripció està extreta de G. VALERO (1999) |
| VOLUMETRIA | <input type="text"/> | INTERIOR | <input type="text"/> | |
| ESTRUCTURA: | <input type="text"/> | JARDINS: | <input type="text"/> | |
| FAÇANA: | <input type="text"/> | ALTRES: | <input type="text"/> | |

Protecció de l'elementNIVELL DE PROTECCIÓ: **B** USOS PERMESO Segons el règim d'usos establert a les Normes Subsidiàries

PROTECCIÓ LEGAL ESPECÍFICA: Catàleg de les tafones de Mallorca. Consell de Mallorca. Departament de Medi Ambient. Nº reg. 390.

DIRECTRIUS D'INTERVENCIÓ: Admissibles: es permetran obres de conservació, consolidació i restauració.

Preferents: els elements descrits associats a la producció d'oli, hauran de mantenir la configuració actual, amb tots els elements associats i no es podran desplaçar del lloc original. En cas d'obra s'utilitzaran tècniques i materials tradicionals.

ELEMENTS MÉS DESTACATS A CONSERVAR:

Zona de protecció

Sense zona de protecció.

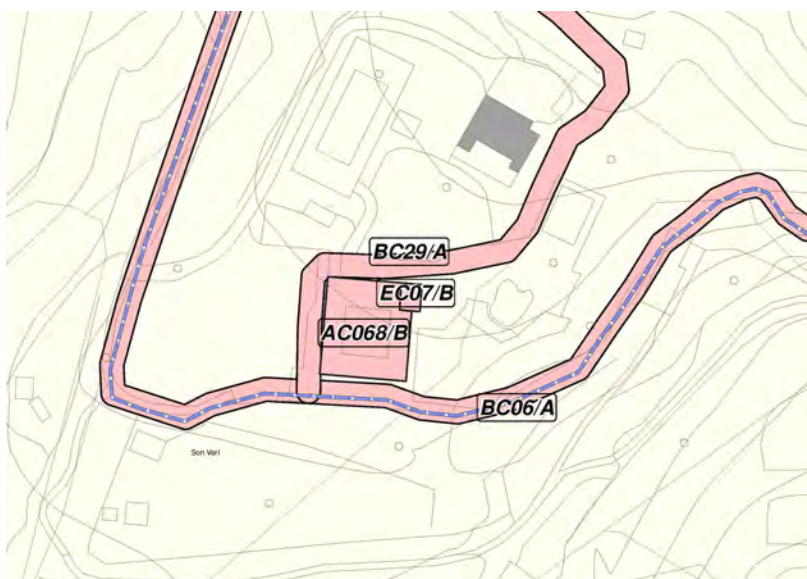
Identificació espacial

Tafona de Son Verí

CODI:

EC07/B

| | |
|------------------------|-------------|
| MUNICIPI: | Valldemossa |
| NUCLI/ÀREA: | |
| CARRER/PLAÇA /CAMI: | |
| PARCELA: | 139 |
| POLIGON: | 3 |
| U.T.M. - X: | 468719,54 |
| U.T.M. - Y: | 4394565,1 |
| URBÀ/RÚSTIC: | RÚSTIC |
| PLANOL: | SR04 |
| ESCALA: | 1/5000 |



REF.CADASTRAL: 07063A00300139

Identificació de l'element

| | |
|-----------------------|-----------------------------|
| DENOMINACIÓ | Tafona de Son Verí |
| CATEGORIA | Enginyeria civil |
| TIPOLOGIA: | Tafona |
| ÚS: | En desús |
| CRONOLOGIA: | Datable al segle XIX |
| AUTORIA | |
| ESTIL O ADSCRIPCIÓ | Arquitectura tradicional |



Descripció de l'element

Tafona de Son Verí CODI:

EC07/B

Tafona integrada a les cases de Son Verí, en una llarga estança actualment rehabilitada com a sala. El trull va ser desplaçat i només es conserva el rotllo de l'empedrat on estava situat. Es conserva la biga, que no presenta cap inscripció i dues cuixeres que han estat reaprofitades com a brancals de la xemeneia.

Al fons hi ha dos graners, amb coberta de volta rebaixada. A sobre, s'ha habilitat una sala, amb accés per escala annexa als graners.

La finca era coneguda per la seva producció d'oli i es sap que en època de collita d'oliva hi treballaven una quinzena de dones de Valldemossa

BIBLIOGRAFIA I FONTS:

Estaràs, N. 2008, XXXIII.

Estat de conservació

| | | | | |
|-------------|---------------------------------|----------|----------------------|--|
| ENTORN: | <input type="text" value="BO"/> | COBERTES | <input type="text"/> | |
| VOLUMETRIA | <input type="text" value="BO"/> | INTERIOR | <input type="text"/> | |
| ESTRUCTURA: | <input type="text" value="BO"/> | JARDINS: | <input type="text"/> | |
| FAÇANA: | <input type="text"/> | ALTRES: | <input type="text"/> | |

Protecció de l'element

NIVELL DE PROTECCIÓ: **B** USOS PERMESO Segons el règim d'usos establert a les Normes Subsidiàries

PROTECCIÓ LEGAL ESPECÍFICA: Catàleg de les tafones de Mallorca. Consell de Mallorca. Departament de Medi Ambient. Nº reg. 389.

DIRECTRIUS D'INTERVENCIÓ: Admissibles: es permetran obres de conservació, consolidació i restauració.
Preferents: els elements descrits associats a la producció d'oli, hauran de mantenir la configuració actual, amb tots els elements associats i no es podran desplaçar del lloc original. En cas d'obra s'utilitzaran tècniques i materials tradicionals.

ELEMENTS MÉS DESTACATS A CONSERVAR: Cuixeres. Premsa de biga.

Zona de protecció

Sense zona de protecció.

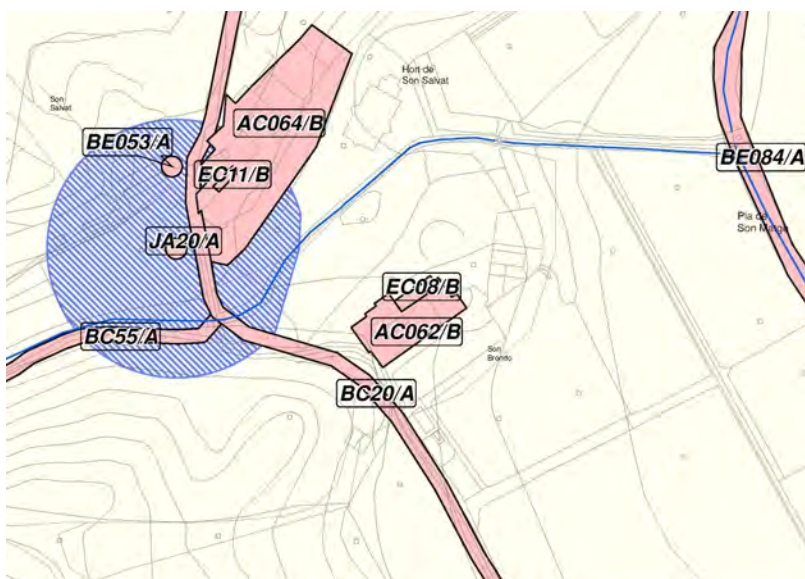
Identificació espacial

Tafona de Son Brondo

CODI:

EC08/B

| | |
|------------------------|-------------|
| MUNICIPI: | Valldemossa |
| NUCLI/ÀREA: | |
| CARRER/PLAÇA /CAMI: | |
| PARCELA: | 86 |
| POLIGON: | 2 |
| U.T.M. - X: | 467924,97 |
| U.T.M. - Y: | 4394137,99 |
| URBÀ/RÚSTIC: | RÚSTIC |
| PLANOL: | SR07 |
| ESCALA: | 1/5000 |



REF.CADASTRAL: 07063A00200086

Identificació de l'element

| | |
|-----------------------|-----------------------------|
| DENOMINACIÓ | Tafona de Son Brondo |
| CATEGORIA | Enginyeria civil |
| TIPOLOGIA: | Tafona |
| ÚS: | En desús |
| CRONOLOGIA: | Datable al segle XVIII |
| AUTORIA | |
| ESTIL O ADSCRIPCIÓ | Arquitectura tradicional |



Descripció de l'element

Tafona de Son Brondo CODI:

EC08/B

Tafona integrada a les cases de Son Brondo, amb accés des de la clastra per un portal d'arc rebaixat. És una dependència de paret en verd, rectangular i coberta d'embigat de fusta a una vessant. Al fons, a través d'un petit passadís, s'accedeix als graners, dos, amb volta rebaixada de marès. Conserva en bon estat els elements tradicionals per a la fabricació de l'oli en bon estat. El trull compta amb tremuja i arbre de fusta, rutló i volsosos. Al centre hi ha l'esportinador, una peça de pedra picada, i després, la formal, amb l'olla d'aram. A un costat llarg de la sala hi ha la premsa, amb quintar i cuixera en la que hi ha inscrita la data de 1770. La biga, però, és més recent: al cap hi ha la inscripció AÑO 1907. A l'altre costat, una premsa mecànica.

BIBLIOGRAFIA I FONTS:**Estat de conservació**

| | | | |
|-------------|---------------------------------|-----------|---------------------------------|
| ENTORN: | <input type="text" value="BO"/> | COBERTES: | <input type="text" value="BO"/> |
| VOLUMETRIA: | <input type="text" value="BO"/> | INTERIOR: | <input type="text" value="BO"/> |
| ESTRUCTURA: | <input type="text" value="BO"/> | JARDINS: | <input type="text"/> |
| FAÇANA: | <input type="text" value="BO"/> | ALTRES: | <input type="text"/> |

Protecció de l'element

NIVELL DE PROTECCIÓ: **B** USOS PERMESO: Segons el règim d'usos establert a les Normes Subsidiàries

PROTECCIÓ LEGAL ESPECÍFICA: Catàleg de les tafones de Mallorca. Consell de Mallorca. Departament de Medi Ambient. Nº reg. 386

DIRECTRIUS D'INTERVENCIÓ: Admissibles: es permetran obres de conservació, consolidació i restauració.
Preferents: els elements descrits associats a la producció d'oli, hauran de mantenir la configuració actual, amb tots els elements associats i no es podran desplaçar del lloc original. En cas d'obra s'utilitzaran tècniques i materials tradicionals.

ELEMENTS MÉS DESTACATS A CONSERVAR: Totes les peces descrites relacionades amb la producció d'oli.

Zona de protecció

Sense zona de protecció.

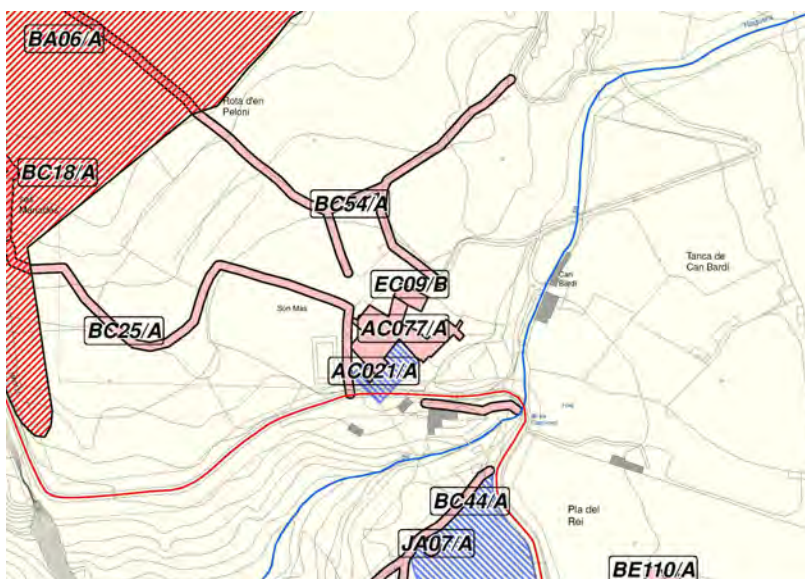
Identificació espacial

Tafona de Son Mas

CODI:

EC09/B

| | |
|------------------------|-------------|
| MUNICIPI: | Valldemossa |
| NUCLI/ÀREA: | |
| CARRER/PLAÇA /CAMI: | |
| PARCELA: | 12 |
| POLIGON: | 1 |
| U.T.M. - X: | 466018,24 |
| U.T.M. - Y: | 4396306,58 |
| URBÀ/RÚSTIC: | RÚSTIC |
| PLANOL: | SR03 |
| ESCALA: | 1/5000 |



REF.CADASTRAL: 001200100DD69F

Identificació de l'element

| | |
|-----------------------|-----------------------------|
| DENOMINACIÓ | Tafona de Son Mas |
| CATEGORIA | Enginyeria civil |
| TIPOLOGIA: | Tafona |
| ÚS: | En desús |
| CRONOLOGIA: | |
| AUTORIA | |
| ESTIL O ADSCRIPCIÓ | Arquitectura tradicional |



Descripció de l'element

Tafona de Son Mas CODI:

EC09/B

Tafona integrada a les cases de Son Mas, amb accés interior i exterior. És de planta rectangular i coberta plana. Vinculades a la tafona hi ha: un graner, darrera el trull i la botiga d'oli.

Conserva el trull tradicional amb els seus elements: jàssera de fusta, arbre de metall, tremuja de fusta i una mola. La sumola, els volsossos i el rutlló estan desplaçats, a la clastra. Té dues premses de biga, abm cuixeres inserides a la paret. Disposa de premsa mecànica.

BIBLIOGRAFIA I
FONTS:

Estat de conservació

| | | | | |
|-------------|---------------------------------|-----------|---------------------------------|--|
| ENTORN: | <input type="text" value="BO"/> | COBERTES: | <input type="text" value="BO"/> | |
| VOLUMETRIA: | <input type="text" value="BO"/> | INTERIOR: | <input type="text" value="BO"/> | |
| ESTRUCTURA: | <input type="text" value="BO"/> | JARDINS: | <input type="text"/> | |
| FAÇANA: | <input type="text"/> | ALTRES: | <input type="text"/> | |

Protecció de l'element

NIVELL DE PROTECCIÓ: **B** USOS PERMESO

PROTECCIÓ LEGAL ESPECÍFICA:

DIRECTRIUS D'INTERVENCIÓ:

ELEMENTS MÉS DESTACATS A CONSERVAR:

Zona de protecció

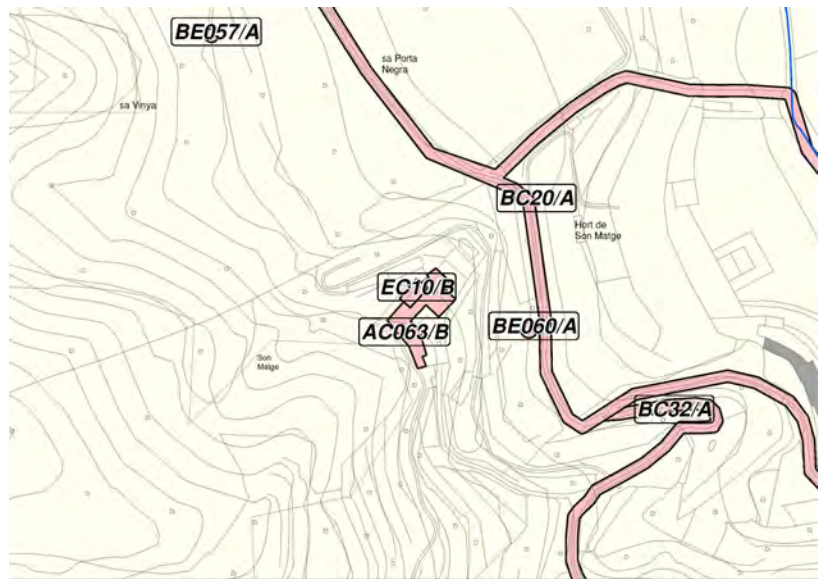
Identificació espacial

Tafona de Son Matge

CODI:

EC10/B



| | |
|------------------------|-------------|
| MUNICIPI: | Valldemossa |
| NUCLI/ÀREA: | |
| CARRER/PLAÇA /CAMI: | |
| PARCELA: | 85 |
| POLIGON: | 2 |
| U.T.M. - X: | 468015,84 |
| U.T.M. - Y: | 4393854,59 |
| URBÀ/RUSTIC: | RÚSTIC |
| PLANOL: | SR07 |
| ESCALA: | 1/5000 |



REF.CADASTRAL: 07063A00200085

Identificació de l'element

| | |
|-----------------------|-----------------------------|
| DENOMINACIÓ | Tafona de Son Matge |
| CATEGORIA | Enginyeria civil |
| TIPOLOGIA: | Tafona |
| ÚS: | En desús |
| CRONOLOGIA: | Indeterminada |
| AUTORIA | |
| ESTIL O ADSCRIPCIÓ | Arquitectura tradicional |



Descripció de l'element

Tafona de Son Matge CODI:

EC10/B

Tafona integrada a les cases de Son Matge. L'accés es produeix des de l'interior, sense accés directe des de l'exterior. És una tafona de petites dimensions. Ocupa una ala rectangular de les cases, amb coberta d'embigat a una vessant i el sòl parcialment entrespolat i solcat per els canaletes i piques pel funcionament de la tafona. Conserva el trull amb totes les peces: base, voltossos, rutló, tremuja i perxa de fusta. Al costat llarg hi ha la biga, amb el quintar, espiga i cuixera. A l'altre costat, una premsa mecànica. Hi ha una obertura que connecta amb la rampa exterior. Annex a la tafona hi ha la botiga de l'oli, dins cambra coberta amb volta i dues piques fetes amb pedres de Santanyi.

BIBLIOGRAFIA I
FONTS:

Estat de conservació

| | | | |
|-------------|---------------------------------|-----------|---------------------------------|
| ENTORN: | <input type="text" value="BO"/> | COBERTES: | <input type="text" value="BO"/> |
| VOLUMETRIA: | <input type="text" value="BO"/> | INTERIOR: | <input type="text" value="BO"/> |
| ESTRUCTURA: | <input type="text" value="BO"/> | JARDINS: | <input type="text"/> |
| FAÇANA: | <input type="text" value="BO"/> | ALTRES: | <input type="text"/> |

Protecció de l'element

NIVELL DE PROTECCIÓ: **B** USOS PERMESO

PROTECCIÓ LEGAL ESPECÍFICA:

DIRECTRIUS D'INTERVENCIÓ:

ELEMENTS MÉS DESTACATS A CONSERVAR:

Zona de protecció

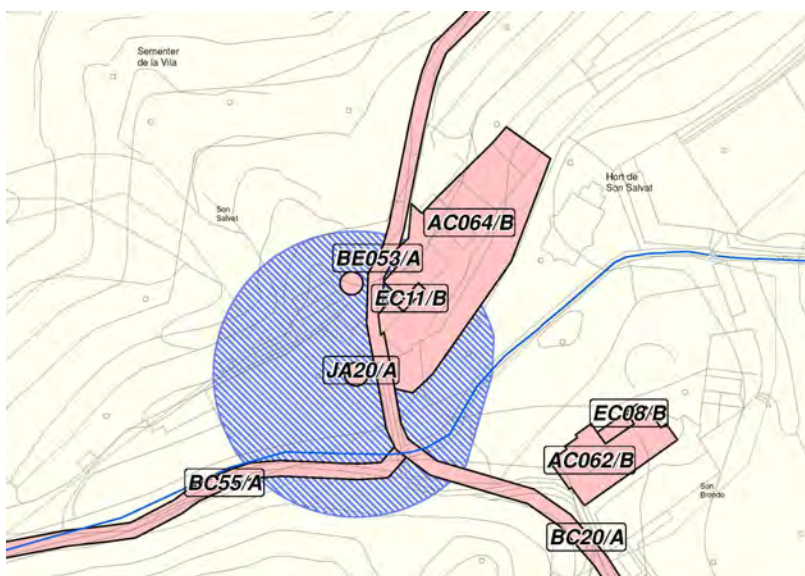
Identificació espacial

Tafona de Son Salvat

CODI:

EC11/B

| | |
|------------------------|-------------|
| MUNICIPI: | Valldemossa |
| NUCLI/ÀREA: | |
| CARRER/PLAÇA /CAMI: | |
| PARCELA: | 87 |
| POLIGON: | 2 |
| U.T.M. - X: | 467846,84 |
| U.T.M. - Y: | 4394187,86 |
| URBÀ/RUSTIC: | RÚSTIC |
| PLANOL: | SR07 |
| ESCALA: | 1/5000 |



REF.CADASTRAL: 07063A00200087

Identificació de l'element

| | |
|-----------------------|-----------------------------|
| DENOMINACIÓ | Tafona de Son Salvat |
| CATEGORIA | Enginyeria civil |
| TIPOLOGIA: | Tafona |
| ÚS: | En desús |
| CRONOLOGIA: | |
| AUTORIA | |
| ESTIL O ADSCRIPCIÓ | Arquitectura tradicional |



Descripció de l'element

Tafona de Son Salvat CODI:

EC11/B

La tafona ocupa una part d'un cos annex a les cases i que resta obert a la carrera. És de planta rectangular, construït amb paredat en verd i coberta d'embigat a una vessant. La tafona s'obra a la clastra mitjançant dos arcs rebaixats, construïts de marès, que defineixen dos espais: el primer és ocupat pel trull, amb base de pedra, tremuja, rutló i part de l'arbre de fusta. En el segon espai, la formal amb l'olla d'aram. Al fons, en un nínxol obert a la paret, una premsa mecànica.

BIBLIOGRAFIA I
FONTS:

Estat de conservació

| | | | |
|-------------|---------------------------------|----------|----------------------|
| ENTORN: | <input type="text" value="BO"/> | COBERTES | <input type="text"/> |
| VOLUMETRIA | <input type="text" value="BO"/> | INTERIOR | <input type="text"/> |
| ESTRUCTURA: | <input type="text" value="BO"/> | JARDINS: | <input type="text"/> |
| FAÇANA: | <input type="text"/> | ALTRES: | <input type="text"/> |

Protecció de l'element

NIVELL DE PROTECCIÓ: **B** USOS PERMESO

PROTECCIÓ LEGAL ESPECÍFICA:

DIRECTRIUS D'INTERVENCIÓ:

ELEMENTS MÉS DESTACATS A CONSERVAR:

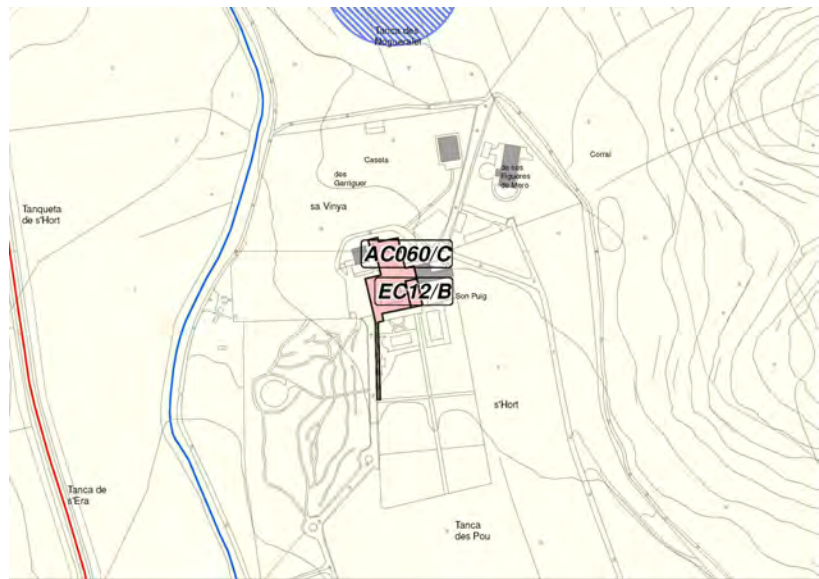
Zona de protecció

Identificació espacial

Tafona de Son Puig CODI:

EC12/B

| | |
|------------------------|-------------|
| MUNICIPI: | Valldemossa |
| NUCLI/ÀREA: | |
| CARRER/PLAÇA /CAMI: | |
| PARCELA: | 9000 |
| POLIGON: | 3 |
| U.T.M. - X: | 469471,54 |
| U.T.M. - Y: | 4391965,62 |
| URBÀ/RÚSTIC: | RÚSTIC |
| PLANOL: | SR07-SR08 |
| ESCALA: | 1/5000 |



REF.CADASTRAL: 07063A00309000

Identificació de l'element

| | |
|-----------------------|-----------------------------|
| DENOMINACIÓ | Tafona de Son Puig |
| CATEGORIA | Enginyeria civil |
| TIPOLOGIA: | |
| ÚS: | Habitatge |
| CRONOLOGIA: | |
| AUTORIA | |
| ESTIL O ADSCRIPCIÓ | Arquitectura tradicional |



Descripció de l'element

Tafona de Son Puig CODI:

EC12/B

Tafona integrada a les cases de Son Puig. Ocupa una àmplia ala, que ha estat completament rehabilitada com a sala. Es conserva únicament la base del trull i rutló. També el quintar, integrat a la paret; en els dos escaires lliures, mostra ambdós petits relleus d'una creu sobre bolla.

La tafona de Son Puig està documentada ja en el segle XVI. Fou renovada durant la primera meitat del segle XVIII, quan la possessió pertanyia a Mateu Sanglada Sureda- Gual. A finals del segle XIX pertanyia a Pere Morell Fontiroig, propietari de Pastoritx. La tafona era de dues bigues i una premsa i es mantingué en funcionament fins entrada la segona meitat del segle XX.

BIBLIOGRAFIA I FONTS:

Ripoll, M: 2008, XXIV-XXVI

Estat de conservació

| | | | | |
|-------------|--------------------------------------|-----------|----------------------|--|
| ENTORN: | <input type="text" value="REGULAR"/> | COBERTES: | <input type="text"/> | L'espai que ocupava la tafona està totalment reformat. |
| VOLUMETRIA: | <input type="text"/> | INTERIOR: | <input type="text"/> | |
| ESTRUCTURA: | <input type="text"/> | JARDINS: | <input type="text"/> | |
| FAÇANA: | <input type="text"/> | ALTRES: | <input type="text"/> | |

Protecció de l'element

NIVELL DE PROTECCIÓ: **B** USOS PERMESO: Segons el règim d'usos establert a les Normes Subsidiàries

PROTECCIÓ LEGAL ESPECÍFICA: Catàleg de les tafones de Mallorca. Consell de Mallorca. Departament de Medi Ambient.

DIRECTRIUS D'INTERVENCIÓ: Admissibles: es permetran obres de conservació, consolidació i restauració.

Preferents: els elements descrits associats a la producció d'oli, hauran de mantenir la configuració actual, amb tots els elements associats i no es podran desplaçar del lloc original. En cas d'obra s'utilitzaran tècniques i materials tradicionals.

ELEMENTS MÉS DESTACATS A CONSERVAR: Trull. Cuixera.

Zona de protecció

Sense zona de protecció.

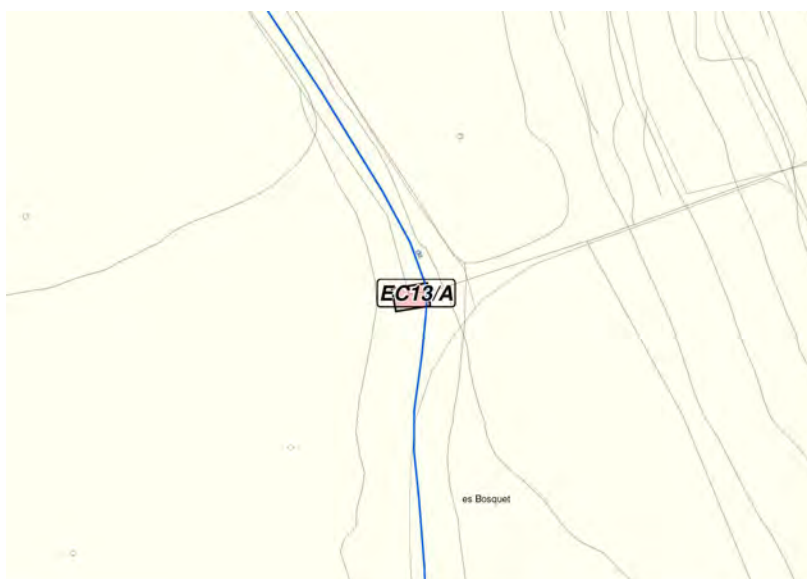
Identificació espacial

Aqüeducte de Son Maixella

CODI:

EC13/A



| | |
|------------------------|-------------|
| MUNICIPI: | Valldemossa |
| NUCLI/ÀREA: | |
| CARRER/PLAÇA /CAMI: | |
| PARCELA: | |
| POLIGON: | |
| U.T.M. - X: | 469534,23 |
| U.T.M. - Y: | 4391240,06 |
| URBÀ/RUSTIC: | RÚSTIC |
| PLANOL: | SR08 |
| ESCALA: | 1/5000 |



REF.CADASTRAL:

Identificació de l'element

| | |
|-----------------------|-------------------------------|
| DENOMINACIÓ | Aqüeducte de Son Maixella |
| CATEGORIA | Enginyeria civil |
| TIPOLOGIA: | Aqüeducte |
| ÚS: | Infraestructura hidràulica |
| CRONOLOGIA: | Indeterminada |
| AUTORIA | |
| ESTIL O ADSCRIPCIÓ | Construcció tradicional |



Descripció de l'element**Aqüeducte de Son Maixella** CODI:**EC13/A**

Pas elevat d'una sèquia d'aigua que s'eleva uns 5 m per sobre del llit del torrent que travessa. Se'n desconeix en exactitud la seva procedència, perquè és l'única resta visible d'un sistema més extens en origen que recorre per dins el bosc de Son Maixella. L'aqüeducte es concreta en un arc apuntat construït amb dovelles de pedra escairada. Descansa sobre bases de pedres de grans dimensions, només visibles en un dels dos costats; l'altre, està tot cobert de vegetació. Sobre les dovelles, es conserva part de la paret baixa per la que transcorria la sèquia, les quals han desaparegut en el tram central.

BIBLIOGRAFIA I
FONTS:**Estat de conservació**

| | | | |
|-------------|--------------------------------------|----------|----------------------|
| ENTORN: | <input type="text" value="REGULAR"/> | COBERTES | <input type="text"/> |
| VOLUMETRIA | <input type="text" value="BO"/> | INTERIOR | <input type="text"/> |
| ESTRUCTURA: | <input type="text" value="REGULAR"/> | JARDINS: | <input type="text"/> |
| FAÇANA: | <input type="text"/> | ALTRES: | <input type="text"/> |

Protecció de l'elementNIVELL DE PROTECCIÓ: **A** USOS PERMESO PROTECCIÓ LEGAL
ESPECÍFICA: DIRECTRIUS
D'INTERVENCIÓ: ELEMENTS MÉS
DESTACATS A
CONSERVAR: **Zona de protecció**

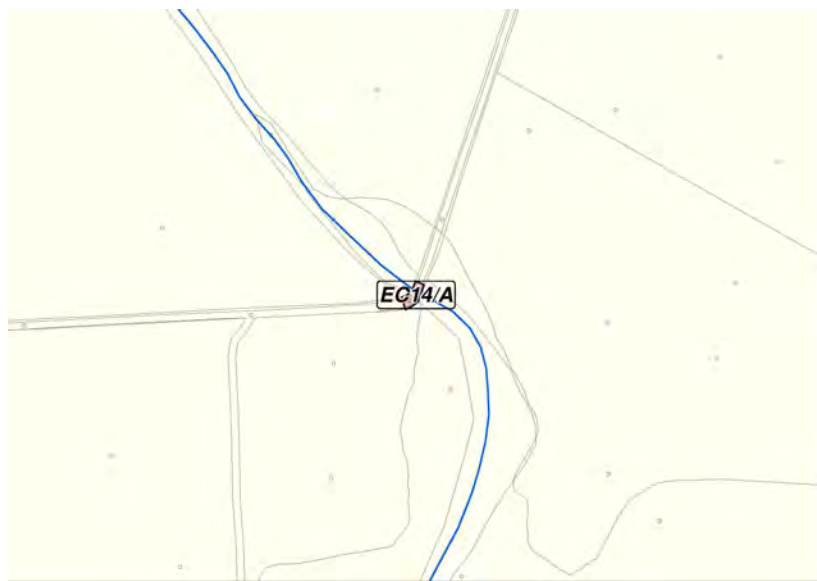
Identificació espacial

Pont del camí Son Maixella

CODI:

EC14/A

| | |
|------------------------|-------------|
| MUNICIPI: | Valldemossa |
| NUCLI/ÀREA: | |
| CARRER/PLAÇA /CAMI: | |
| PARCELA: | |
| POLIGON: | |
| U.T.M. - X: | 469531,17 |
| U.T.M. - Y: | 4390487,71 |
| URBÀ/RÚSTIC: | RÚSTIC |
| PLANOL: | SR08 |
| ESCALA: | 1/5000 |



REF.CADASTRAL:

Identificació de l'element

| | |
|--------------------|----------------------------|
| DENOMINACIÓ | Pont del camí Son Maixella |
| CATEGORIA | Enginyeria civil |
| TIPOLOGIA: | Pont |
| ÚS: | Infraestructura hidràulica |
| CRONOLOGIA: | Primera meitat del S. XX |
| AUTORIA | |
| ESTIL O ADSCRIPCIÓ | Construcció tradicional |



Descripció de l'element**Pont del camí Son Maixella CODI:****EC14/A**

Pont d'un arc que salva el pas del camí de Son Maixella per sobre el torrent de Valldemossa. És una construcció de marès, que forma el dovellat des arcs i la volta de canó rebaixada, i de paredat en verd als estreps. En la part superior, queda delimitat per paretetes a banda i banda del camí, amb referit al pla.

La construcció actual s'executà a la primera meitat del segle XX, encara que és possible que existís alguna estructura anterior per a salvar el pas del camí, tal com es pot apreciar en els diferents acabats de l'estrep d'un dels costats del pont.

BIBLIOGRAFIA I FONTS:**Estat de conservació**

| | | | |
|-------------|---------------------------------|----------|----------------------|
| ENTORN: | <input type="text" value="BO"/> | COBERTES | <input type="text"/> |
| VOLUMETRIA | <input type="text" value="BO"/> | INTERIOR | <input type="text"/> |
| ESTRUCTURA: | <input type="text" value="BO"/> | JARDINS: | <input type="text"/> |
| FAÇANA: | <input type="text"/> | ALTRES: | <input type="text"/> |

Protecció de l'element

NIVELL DE PROTECCIÓ: **A** USOS PERMESO

PROTECCIÓ LEGAL ESPECÍFICA:

DIRECTRIUS D'INTERVENCIÓ:

ELEMENTS MÉS DESTACATS A CONSERVAR:

Zona de protecció

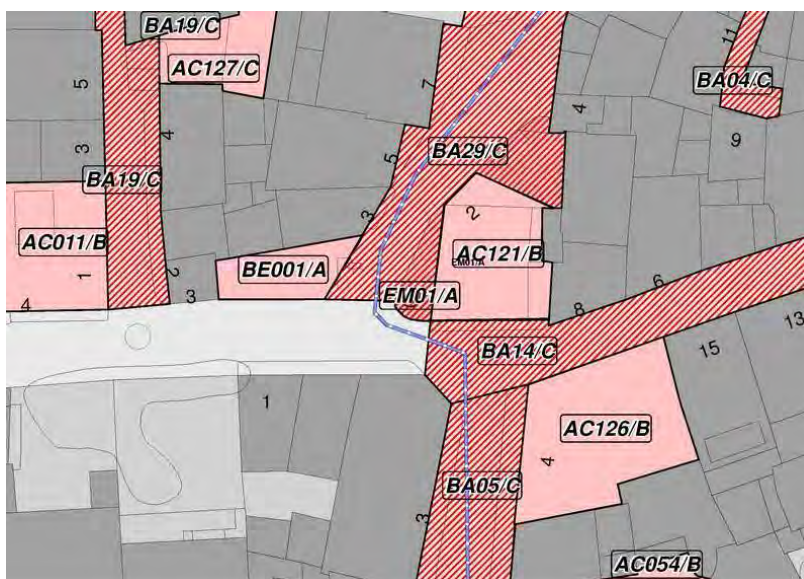
Identificació espacial

Creu de la Vila de Dalt

CODI:

EM01/A


| | |
|------------------------|---|
| MUNICIPI: | Valldemossa |
| NUCLI/ÀREA: | Valldemossa |
| CARRER/PLAÇA /CAMI: | Carrer del Rei Sanc- Carrer Catalina Homar |
| PARCELA: | |
| POLIGON: | |
| U.T.M. - X: | 467633,1 |
| U.T.M. - Y: | 4395672,62 |
| URBÀ/RUSTIC: | URBÀ |
| PLANOL: | SU03 |
| ESCALA: | 1/1000 |



REF.CADASTRAL: -

Identificació de l'element

| | |
|-----------------------|-------------------------|
| DENOMINACIÓ | Creu de la Vila de Dalt |
| CATEGORIA | Escultura Religiosa |
| TIPOLOGIA: | Creu de terme |
| ÚS: | Fita/Devocional |
| CRONOLOGIA: | Segle XVIII, 1704 |
| AUTORIA | Rafel Torres |
| ESTIL O ADSCRIPCIÓ | Barroc |



Descripció de l'element

Creu de la Vila de Dalt CODI:

EM01/A

Creu de terme tota de pedra, amb base, fust, capitell i creu.

Base: dues pedres monolítiques, disposades escalonadament. La inferior és de planta circular i la superior octogonal.

Fust: helicoïdal, amb base també helicoïdal.

Tambor: de secció octogonal, amb vuit figures dins fornícules, separades per pilastres.

Creu: llatina de braços rectes amb terminacions amb medallons quadrifoliats.

Iconografia:

- capitell o tambor: imatges de Sant Joan Baptista; Santa Bàrbara; Santa Catalina; Sant Jeroni, Santa Llúcia i tres imatges més sense identificar.

- Creu: anvers: Crist crucificat; als medallons: pelicà (dalt), Verge Maria (esquerra), sant Joan (dreta), Maria Magdalena (baix). Revers: Immaculada sobre la mitja lluna i un querubí. Als medallons, símbols dels evangelistes: toro (dalt), àguila (esquerra), lleó (dreta), àngel (baix).

Aquesta creu substitueix una altra del 1600 que fou destruïda pel vent.

BIBLIOGRAFIA I FONTS:

Muntaner Bujosa, 1969, s.p.; Bastardes, 1983, s.p.

Estat de conservació

| | | | |
|-------------|---------------------------------|----------|--|
| ENTORN: | <input type="text" value="BO"/> | COBERTES | <input type="text" value="Restaurada."/> |
| VOLUMETRIA | <input type="text" value="BO"/> | INTERIOR | <input type="text"/> |
| ESTRUCTURA: | <input type="text" value="BO"/> | JARDINS: | <input type="text"/> |
| FAÇANA: | <input type="text"/> | ALTRES: | <input type="text"/> |

Protecció de l'element

NIVELL DE PROTECCIÓ: **A** USOS PERMESO

PROTECCIÓ LEGAL ESPECÍFICA:

DIRECTRIUS D'INTERVENCIÓ:

ELEMENTS MÉS DESTACATS A CONSERVAR:

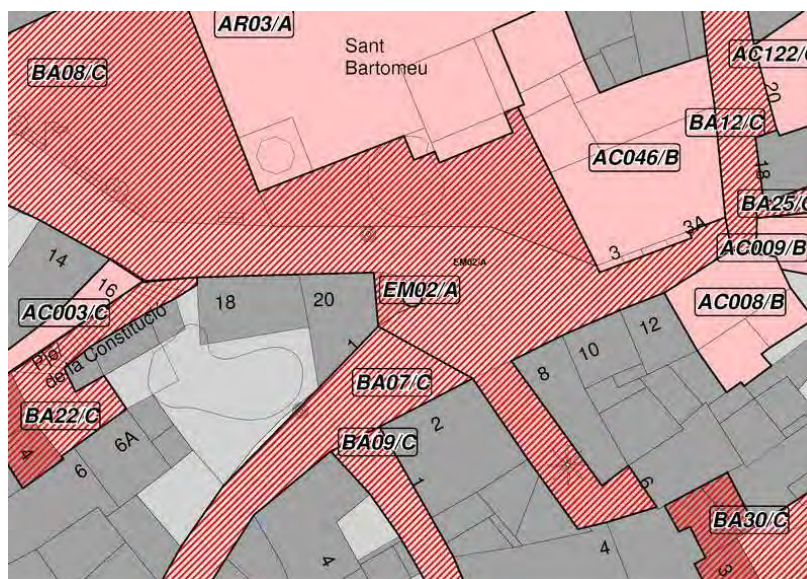
Zona de protecció

Identificació espacial

Creu d'Avall CODI:

EM02/A

| | |
|------------------------|-------------|
| MUNICIPI: | Valldemossa |
| NUCLI/ÀREA: | Valldemossa |
| CARRER/PLAÇA /CAMI: | |
| PARCELA: | |
| POLIGON: | |
| U.T.M. - X: | 467907,08 |
| U.T.M. - Y: | 4395635,92 |
| URBÀ/RUSTIC: | URBÀ |
| PLANOL: | SU04 |
| ESCALA: | 1/1000 |

REF.CADASTRAL: **Identificació de l'element**

| | |
|-----------------------|---------------------------------|
| DENOMINACIÓ | Creu d'Avall |
| CATEGORIA | Escultura Religiosa |
| TIPOLOGIA: | Creu de terme |
| ÚS: | Fita/Devocional |
| CRONOLOGIA: | Finals segle XX |
| AUTORIA | Desconeguda |
| ESTIL O ADSCRIPCIÓ | Sense adscripció estilística |



Descripció de l'element

Creu d'Avall CODI:

EM02/A

Creu de terme que substitueix l'original de 1881. És de pedra sobre base circular amb terminació troncocònica i dos sòcols octogonals. Fust de secció octogonal. Tambó de secció octogonal amb quatre escuts i la data inscrita 1889. Creu llatina amb terminacions apuntades.

Iconografia:

-Tambó: dos escuts de Valldemossa, dos sense gravar i la data inscrita 1889.

-A l'anvers de la creu: anagrama dels crismó PX i alfa-omega.

-Al revers: anagrama de Jesús JHS.

Mides: 322 x 80 x 40 cm (base 192cm).

BIBLIOGRAFIA I
FONTS:

Estat de conservació

| | | | | |
|-------------|--------------------------------------|-----------|----------------------|--|
| ENTORN: | <input type="text" value="REGULAR"/> | COBERTES: | <input type="text"/> | L'any 1996 la creu original del 1889 va ser destruïda per accident i reemplaçada per l'actual. |
| VOLUMETRIA: | <input type="text" value="BO"/> | INTERIOR: | <input type="text"/> | |
| ESTRUCTURA: | <input type="text" value="BO"/> | JARDINS: | <input type="text"/> | |
| FAÇANA: | <input type="text"/> | ALTRES: | <input type="text"/> | |

Protecció de l'element

NIVELL DE PROTECCIÓ: **A** USOS PERMESO

PROTECCIÓ LEGAL ESPECÍFICA:

DIRECTRIUS D'INTERVENCIÓ:

ELEMENTS MÉS DESTACATS A CONSERVAR:

Zona de protecció

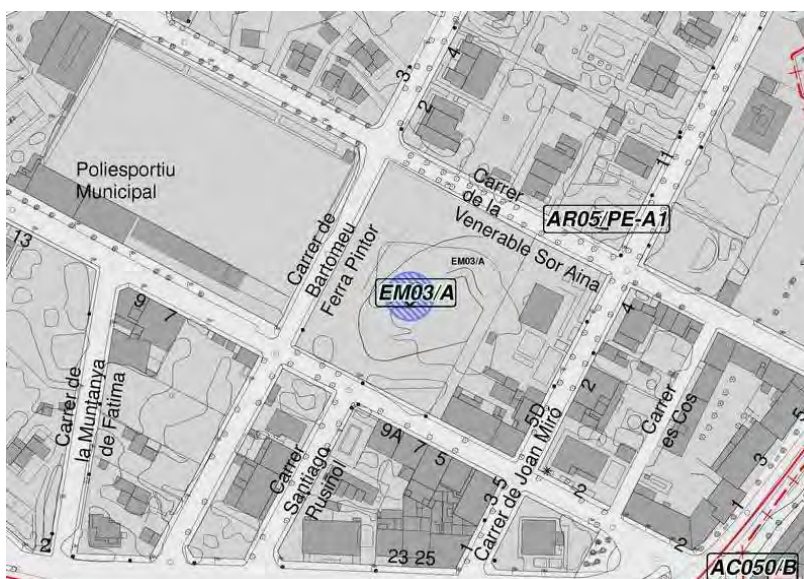
Identificació espacial

Cor de Jesús

CODI:

EM03/A

| | |
|------------------------|-------------|
| MUNICIPI: | Valldemossa |
| NUCLI/ÀREA: | |
| CARRER/PLAÇA /CAMI: | |
| PARCELA: | |
| POLIGON: | |
| U.T.M. - X: | 467382,04 |
| U.T.M. - Y: | 4395743,18 |
| URBÀ/RUSTIC: | URBÀ |
| PLANOL: | SU03 |
| ESCALA: | 1/1000 |



REF.CADASTRAL: 7459601DD6975N

Identificació de l'element

| | |
|-----------------------|----------------------|
| DENOMINACIÓ | Cor de Jesús |
| CATEGORIA | Escultura Religiosa |
| TIPOLOGIA: | Escultura monumental |
| ÚS: | Àrea recreativa |
| CRONOLOGIA: | Segle XX, 1941 |
| AUTORIA | Tomás Vila, esc. |
| ESTIL O ADSCRIPCIÓ | Escultura franquista |



Descripció de l'element

Cor de Jesús CODI:

EM03/A

Escultura de pedra de Crist baix l'advocació del Sagrat Cor, suportada per peanya amb relleu protagonitzat per la Beata Catalina Thomàs. S'erigí en terrenys originalment pertanyents a Son Gual i va ser dedicat al Sagrat Cor i a la protecció de la Beata, en record i commemoració de l'absència de morts durant la Guerra Civil a Valldemossa. La tradició atribueix a la santa valldemossina el feliç aconteixement. Fou promogut pel rector Joan Mir en 1941 acompanyat d'una part de la feligresia del poble que contribuï en sufragar l'escultura. L'escultor fou Tomás Vila.

BIBLIOGRAFIA I FONTS:

CALAFAT, A; JUAN, F: 2006, XIII

Estat de conservació

| | | | | |
|-------------|--------------------------------------|----------|----------------------|--|
| ENTORN: | <input type="text" value="REGULAR"/> | COBERTES | <input type="text"/> | |
| VOLUMETRIA | <input type="text" value="BO"/> | INTERIOR | <input type="text"/> | |
| ESTRUCTURA: | <input type="text" value="BO"/> | JARDINS: | <input type="text"/> | |
| FAÇANA: | <input type="text"/> | ALTRES: | <input type="text"/> | |

Protecció de l'element

NIVELL DE PROTECCIÓ: **A** USOS PERMESO

PROTECCIÓ LEGAL ESPECÍFICA:

DIRECTRIUS D'INTERVENCIÓ:

ELEMENTS MÉS DESTACATS A CONSERVAR:

Zona de protecció

Es delimita una zona de protecció tal com ve grafiada al plànol de situació de l'element.

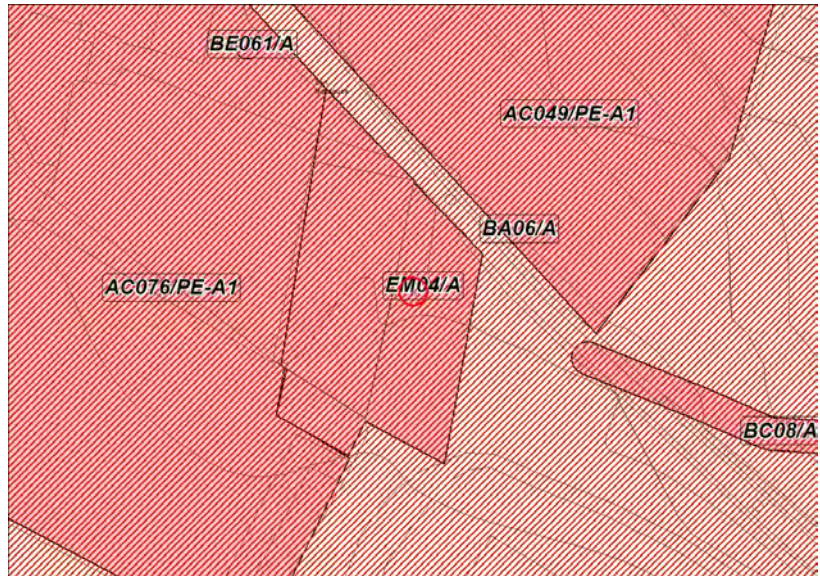
Identificació espacial

Grup escultòric Catalina Homar

CODI:

EM04/A

| | |
|------------------------|-------------|
| MUNICIPI: | Valldemossa |
| NUCLI/ÀREA: | |
| CARRER/PLAÇA /CAMI: | |
| PARCELA: | 163 |
| POLIGON: | 3 |
| U.T.M. - X: | 466750,62 |
| U.T.M. - Y: | 4396061,86 |
| URBÀ/RUSTIC: | RÚSTIC |
| PLANOL: | SR03 |
| ESCALA: | 1/5000 |



REF.CADASTRAL: 07063A00300163

Identificació de l'element

| | |
|-----------------------|-----------------------------------|
| DENOMINACIÓ | Grup escultòric Catalina Homar |
| CATEGORIA | Escultura Religiosa |
| TIPOLOGIA: | Grup escultòric |
| ÚS: | Ornamental |
| CRONOLOGIA: | 1913 |
| AUTORIA | Giulio Monteverdi |
| ESTIL O ADSCRIPCIÓ | Classicista |



Descripció de l'element**Grup escultòric Catalina Homar** CODI:**EM04/A**

Escultura de marbre sobre peana, formada per la figura de Crist, dret, i de Catalina Homar, agenollada davant seu en actitud d'adoració.

L'escultura va ser encarregada per l'Arxiduc el 1905, el mateix any de la mort de Catalina Homar. Executada per Giulio Monteverdi, escultor, el 1913. La seva signatura es pot llegir a la base del grup. L'escultura es va instal·lar inicialment a Miramar i el 1922 es va traslladar al jardí tancat de Son Moragues, lloc que encara ocupa a l'actualitat.

BIBLIOGRAFIA I FONTS:

CAÑELLAS, 1997, 76.

Estat de conservació

| | | | |
|-------------|---------------------------------|----------|--------------------------------------|
| ENTORN: | <input type="text" value="BO"/> | COBERTES | <input type="text"/> |
| VOLUMETRIA | <input type="text" value="BO"/> | INTERIOR | <input type="text"/> |
| ESTRUCTURA: | <input type="text" value="BO"/> | JARDINS: | <input type="text"/> |
| FAÇANA: | <input type="text"/> | ALTRES: | <input type="text" value="REGULAR"/> |

Protecció de l'element

NIVELL DE PROTECCIÓ: **A** USOS PERMESO

PROTECCIÓ LEGAL ESPECÍFICA:

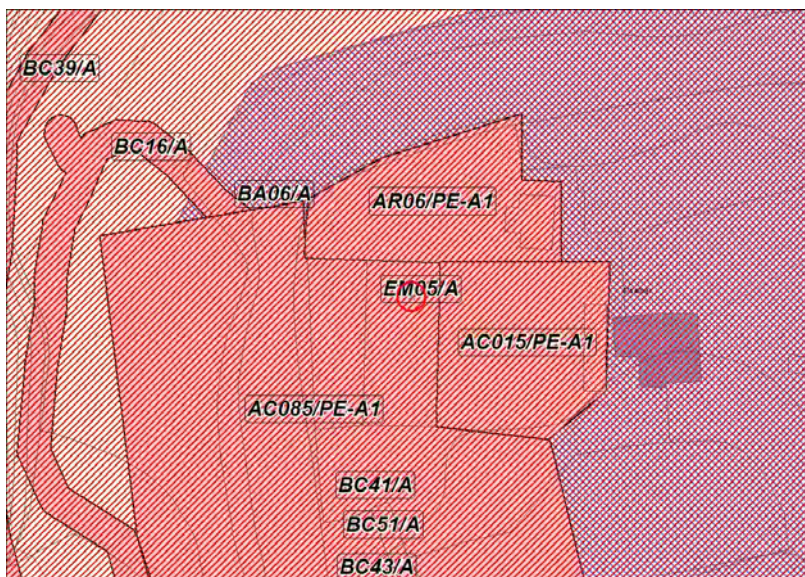
DIRECTRIUS D'INTERVENCIÓ:

ELEMENTS MÉS DESTACATS A CONSERVAR:

Zona de protecció

Identificació espacial **Cenotafi a la memòria de Wyborny** CODI: **EM05/A**

| | |
|------------------------|-------------|
| MUNICIPI: | Valldemossa |
| NUCLI/ÀREA: | |
| CARRER/PLAÇA /CAMI: | |
| PARCELA: | 1 |
| POLIGON: | 1 |
| U.T.M. - X: | 467228,14 |
| U.T.M. - Y: | 4398880 |
| URBÀ/RÚSTIC: | RÚSTIC |
| PLANOL: | SR01 - SR02 |
| ESCALA: | 1/5000 |



REF.CADASTRAL: 07063A00100001

Identificació de l'element

| | |
|-----------------------|----------------------------------|
| DENOMINACIÓ | Cenotafi a la memòria de Wyborny |
| CATEGORIA | Escultura Religiosa |
| TIPOLOGIA: | Cenotafi |
| ÚS: | Ornamental |
| CRONOLOGIA: | Segle XIX, 1879 |
| AUTORIA | Antonio Tantardini |
| ESTIL O ADSCRIPCIÓ | Classicista |



Descripció de l'element**Cenotafi a la memòria de Wyborny** CODI:**EM05/A**

Escultura commemorativa finançada per l'Arxiduc en memòria del seu secretari Wratislau Wyborny. És obra de l'escultor milanès Antonio Tantardini, realitzada el 1879. És un conjunt escultòric de marbre blanc, de mida natural. Representa al difunt, Wyborny, sortint de la tomba i recolzat a terra, mirant a un àngel, dret al seu davant, amb les ales esteses i portant una trompa amb una mà. L'escultura està signada i datada amb la inscripció: ANT. TANTARDINI SCULP MILANO 1879.

La base, a manera de sepulcre també de marbre, presenta inscripcions en tres dels seus costats:

-Al centre: RESURREXIT

-Al lateral: WRATISLAO VYBORNY / NACIÓ EN KUTTENBERG / EL 23 DE SETIEMBRE DE 1853 / FALLECIÓ EN PALMA / EL 25 DE JULIO DE 1877 / SUS RESTOS MORTALES / DESCANSAN EN SU PAIS NATAL

-A l'altre lateral: ORAD POR ÉL / LO SUPLICA SU AMIGO DEL ALMA / LUIS SALVADOR, / QUE DEDICA ESTE MONUMENTO / A SU MEMORIA.

El Cenotafi es va instal·lar a Miramar el 1880. A partir de les hores se cita com el Resurrexit.

BIBLIOGRAFIA I FONTS:

CAÑELLAS SERRANO, 1997, 53-54.

Estat de conservació

| | | | |
|-------------|--------------------------------------|----------|----------------------|
| ENTORN: | <input type="text" value="REGULAR"/> | COBERTES | <input type="text"/> |
| VOLUMETRIA | <input type="text" value="BO"/> | INTERIOR | <input type="text"/> |
| ESTRUCTURA: | <input type="text" value="BO"/> | JARDINS: | <input type="text"/> |
| FAÇANA: | <input type="text"/> | ALTRES: | <input type="text"/> |

Protecció de l'element**NIVELL DE PROTECCIÓ:** **A****USOS PERMESO**

Element que no admet cap ús dels urbanísticament regulats

PROTECCIÓ LEGAL ESPECÍFICA:

Situat dins el BIC Lloc Històric Possessions Arxiduc.

DIRECTRIUS D'INTERVENCIÓ:

Admissibles: les permeses a l'article 9 de les Normes

Preferents: manteniment i conservació

ELEMENTS MÉS DESTACATS A CONSERVAR:

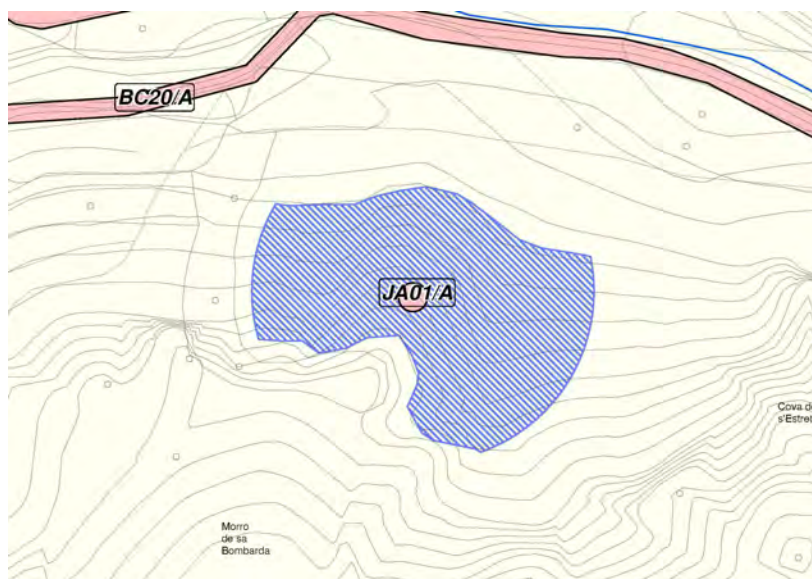
Sense elements associats.

Zona de protecció

Sense zona de protecció.

Identificació espacial **Restes prehistòriques de Son Matge** CODI: **JA01/A**


| | |
|------------------------|-------------|
| MUNICIPI: | Valldemossa |
| NUCLI/ÀREA: | |
| CARRER/PLAÇA /CAMI: | |
| PARCELA: | 90 |
| POLIGON: | 2 |
| U.T.M. - X: | 468457,61 |
| U.T.M. - Y: | 4393725,72 |
| URBÀ/RÚSTIC: | RÚSTIC |
| PLANOL: | SR07 |
| ESCALA: | 1/5000 |



REF.CADASTRAL: 07063A00200090

Identificació de l'element

| | |
|-----------------------|------------------------------------|
| DENOMINACIÓ | Restes prehistòriques de Son Matge |
| CATEGORIA | Jaciment Arqueològic |
| TIPOLOGIA: | Cova/Abric |
| ÚS: | Ramader i ritual funerari |
| CRONOLOGIA: | Calcolític- Talaiòtic final |
| AUTORIA | |
| ESTIL O ADSCRIPCIÓ | |



Descripció de l'element**Restes prehistòriques de Son Matge CODI:****JA01/A**

L'abric es troba en la falda sud del coll de s'Estret. Va ser objecte d'excavació per part de l'equip de W.Waldren des de finals dels 70, i posteriorment es torna a re-excavar per part del departament d'arqueologia de la UIB. S'identificaren en el mateix varies àrees:

Àrea Est: es va interpretar que els estrats 34 a 36, datats entre 5.600 i 4700 AC, amb capes de copròlits, banyes seccionats en V i senyals de descarnament sobre Myotragus eren un corral d'aquesta espècie, establats per l'home. Avui, però, aquesta teoria està rebent una contundent crítica i aquests nivells es consideren anteriors a l'ocupació humana del lloc. El mateix passa amb els següents estrats, 29 a 33. Es van interpretar com un lloc d'hàbitat, amb presència de 9 llars amb Myotragus cremats i lamines de sílex i datat fins 3375 AC.

Els primers estrats que tenen amb seguretat ocupació humana són els 24 a 28, amb ceràmiques neolítiques, Myotragus (desapareix cap a 2500 AC) i bestiar domèstic.

Els següents estrats 22 a 17, s'enquadren en el calcolític campaniforme (fins 2000 AC) A continuació, els estrats 16-11 (fins a 1400 AC) s'enquadren en el naviforme o pretalaiòtic i a partir d'aquest moment es va identificar pel seu excavador 1 ocupació talaiòtica (1400-900 AC) i Posttalaiòtica, convertit el lloc en necròpolis.

A l'àrea central es va identificar un lloc de treball metal·lúrgic amb bols campaniformes usats com gresols, lingots de coure, varetes i punxons. Finalment, en l'àrea oest hi havia un recinte ciclopi usat com a lloc d'enterrament.

BIBLIOGRAFIA I FONTS:

Rosselló Bordoy & Waldren, 1973; Waldren i Mascaró, 1967; Aramburu, 2000 i 2004; Calvo i Guerrero, 2002; Guerrero et alii, 2008.

Estat de conservació

| | | | | |
|-------------|--------------------------------------|-----------|-------------------------------|---|
| ENTORN: | <input type="text" value="REGULAR"/> | COBERTES: | <input type="text" value=""/> | Manquen alguns dels elements estructurals del monument i és impossible la reconstrucció hipotètica. |
| VOLUMETRIA: | <input type="text" value="DOLENT"/> | INTERIOR: | <input type="text" value=""/> | |
| ESTRUCTURA: | <input type="text" value="DOLENT"/> | JARDINS: | <input type="text" value=""/> | |
| FAÇANA: | <input type="text" value=""/> | ALTRES: | <input type="text" value=""/> | |

Protecció de l'element

NIVELL DE PROTECCIÓ: **A** USOS PERMESO

PROTECCIÓ LEGAL ESPECÍFICA:

DIRECTRIUS D'INTERVENCIÓ:

ELEMENTS MÉS DESTACATS A CONSERVAR:

Zona de protecció

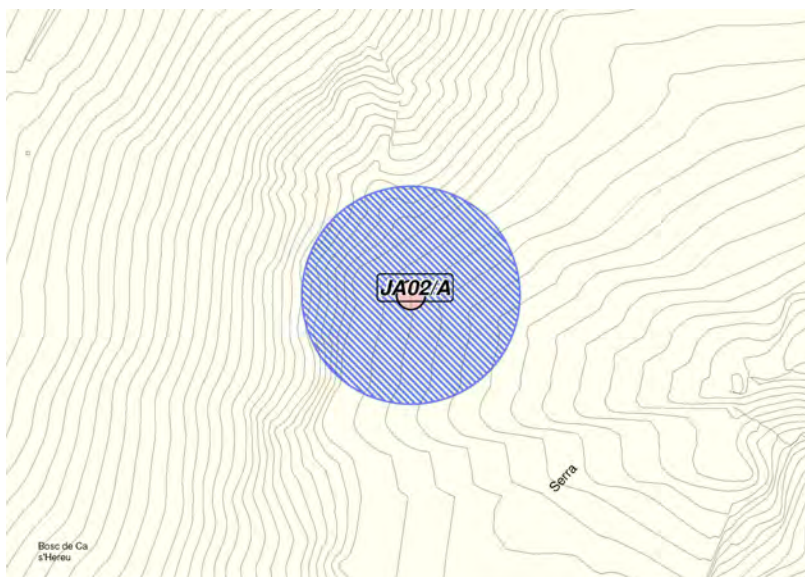
Identificació espacial

Es Foradins

CODI:

JA02/A

| | |
|------------------------|-------------|
| MUNICIPI: | Valldemossa |
| NUCLI/ÀREA: | |
| CARRER/PLAÇA /CAMI: | |
| PARCELA: | 145 |
| POLIGON: | 3 |
| U.T.M. - X: | 468942,81 |
| U.T.M. - Y: | 4395581,72 |
| URBÀ/RÚSTIC: | RÚSTIC |
| PLANOL: | SR04 |
| ESCALA: | 1/5000 |



REF.CADASTRAL: 07063A00300145

Identificació de l'element

| | |
|-----------------------|----------------------|
| DENOMINACIÓ | Es Foradins |
| CATEGORIA | Jaciment Arqueològic |
| TIPOLOGIA: | Cova |
| ÚS: | Desconegut |
| CRONOLOGIA: | Calcolític |
| AUTORIA | |
| ESTIL O ADSCRIPCIÓ | |



Descripció de l'element

Es Foradins CODI:

JA02/A

Conjunt de coves naturals i abric. S'observen restes d'un muret a l'entrada de la cova. La balma presenta dos murets al seu interior compartimentant l'espai, no obstant aquests pareixen ser d'època recent.

No s'observa cap tipus d'activitat d'època prehistòrica en superfície en els elements catalogats. L'accés als mateixos es dificultós degut a que es troben en una rosseguera i no es veuen fàcilment.

BIBLIOGRAFIA I FONTS:

Mascaró, 1967; Argente, 1984; Aramburu, 2000 i 2004; Pons, 1999.

Estat de conservació

ENTORN:

COBERTES

VOLUMETRIA

INTERIOR

ESTRUCTURA:

JARDINS:

FAÇANA:

ALTRES:

Protecció de l'elementNIVELL DE PROTECCIÓ: **A**

USOS PERMESO

Sociocultural

PROTECCIÓ LEGAL
ESPECÍFICA:

Inclòs a la Carta Arqueològica, reg. Núm. 50_30.

DIRECTRIUS
D'INTERVENCIÓ:

Admissibles: les permeses a l'article 9 de les Normes

ELEMENTS MÉS
DESTACATS A
CONSERVAR:

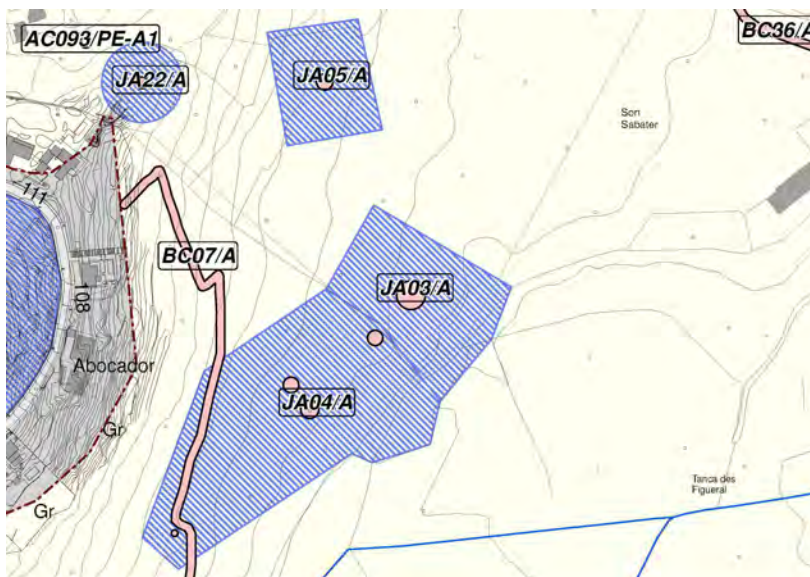
Murets exterior i interiors.

Zona de protecció

Es delimita a la documentació gràfica

Identificació espacial Talaiot de Son Olesa/Rota de Son Sabater/Talaiot del Dimoni CODI: **JA03/A**

| | |
|------------------------|-------------|
| MUNICIPI: | Valldemossa |
| NUCLI/ÀREA: | |
| CARRER/PLAÇA /CAMI: | |
| PARCELA: | 124 |
| POLIGON: | 1 |
| U.T.M. - X: | 464455,52 |
| U.T.M. - Y: | 4395280,14 |
| URBÀ/RÚSTIC: | RÚSTIC |
| PLANOL: | SR03 |
| ESCALA: | 1/5000 |



REF.CADASTRAL: 07063A00100124

Identificació de l'element

| | |
|-----------------------|---|
| DENOMINACIÓ | Talaiot de Son Olesa/Rota de Son Sabater/Talaiot del Dimoni |
| CATEGORIA | Jaciment Arqueològic |
| TIPOLOGIA: | Talaiot i estructures quadrangulars |
| ÚS: | Desconegut / habitat/ritual |
| CRONOLOGIA: | Talaiòtic clàssic 900aC-500aC |
| AUTORIA | |
| ESTIL O ADSCRIPCIÓ | |



Descripció de l'element Talaiot de Son Olesa/Rota de Son Sabater/Talaiot del Dimoni CODI:**JA03/A**

Talaiot de planta circular amb estructures de planta quadrangular al voltant i una estructura semicircular adossada vora el portal. El talaiot i les estructures dels voltants foren excavats per W.Waldren. El talaiot Mesura 11,8 metres de diàmetre, amb porta, orientada a 200°. W.Waldren, hi diferencià 5 fases, datant la seva primera utilització al segle IX AC. Al començament del segle VI A.C. es data una primera destrucció, amb enfonsament del sostre. Posteriorment el talaiot es reocupa, cobrint-se amb un sostre de branques i aixecant el mur mitger que part de la columna central. Finalment, va ser abandonat cap al 100 AC, poc després de la conquesta romana. Les estructures que trobem als voltants també foren excavades i es troben en un estat de conservació menys acurat.

BIBLIOGRAFIA I FONTS:

Mascaró, 1967; Argente, 1984; Aramburu, 2000 i 2004; Pons, 1999; Wauren et Van Strydonk, 1993; Chapman et Grant; 1989.

Estat de conservació

| | | | | |
|-------------|--------------------------------------|-----------|----------------------|---|
| ENTORN: | <input type="text" value="REGULAR"/> | COBERTES: | <input type="text"/> | Gran part del jaciment es troba envaït per la vegetació i alguns arbusts creixen sobre els murs del talaiot posant en risc la integritat de l'estructura. |
| VOLUMETRIA: | <input type="text" value="BO"/> | INTERIOR: | <input type="text"/> | |
| ESTRUCTURA: | <input type="text" value="REGULAR"/> | JARDINS: | <input type="text"/> | |
| FAÇANA: | <input type="text"/> | ALTRES: | <input type="text"/> | |

Protecció de l'element

NIVELL DE PROTECCIÓ: **A** USOS PERMESO: Sociocultural

PROTECCIÓ LEGAL ESPECÍFICA: BIC inclòs a la Carta Arqueològica, reg. Núm. 50_03. IMPP 1352.

DIRECTRIUS D'INTERVENCIÓ: Admissibles: les permeses a l'article 9 de les Normes.
Preferents: senyalització de les restes i neteja de la vegetació que creix sobre les estructures que es conserven.

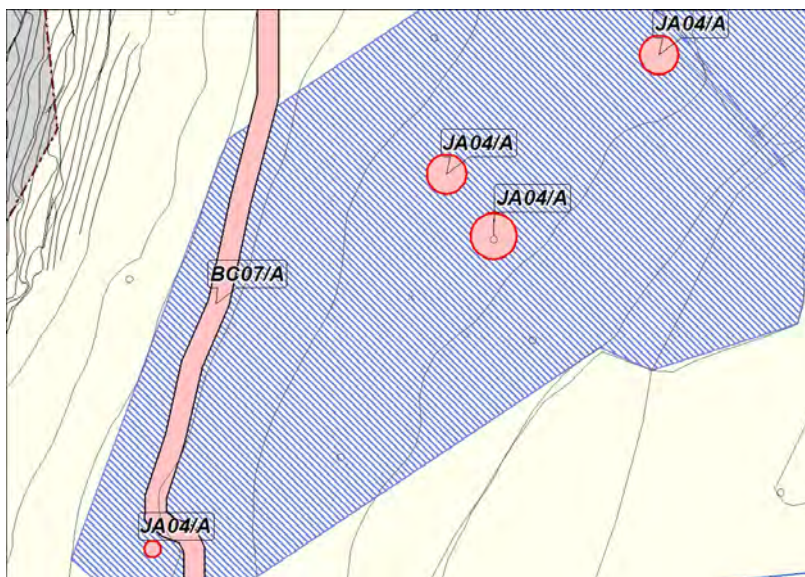
ELEMENTS MÉS DESTACATS A CONSERVAR: Sense elements associats.

Zona de protecció

Es delimita a la documentació gràfica

Identificació espacial **Conjunt prehistòric Son Ferrandell/Ses Costes** CODI: **JA04/A**


| | |
|------------------------|-------------|
| MUNICIPI: | Valldemossa |
| NUCLI/ÀREA: | |
| CARRER/PLAÇA /CAMI: | |
| PARCELA: | 124 |
| POLIGON: | 1 |
| U.T.M. - X: | 464387,97 |
| U.T.M. - Y: | 4395213,7 |
| URBÀ/RÚSTIC: | RÚSTIC |
| PLANOL: | SR03 |
| ESCALA: | 1/5000 |



REF.CADASTRAL: 07063A00100124

Identificació de l'element

| | |
|-----------------------|---|
| DENOMINACIÓ | Conjunt prehistòric Son Ferrandell/Ses Costes |
| CATEGORIA | Jaciment Arqueològic |
| TIPOLOGIA: | Conjunt talaiots i estructures rectang. |
| ÚS: | Desconegut/ habitat/ ritual |
| CRONOLOGIA: | Talaiòtic clàssic i talaiòtic final |
| AUTORIA | |
| ESTIL O ADSCRIPCIÓ | |



Descripció de l'element**Conjunt prehistòric Son Ferrandell/Ses Costes CODI:****JA04/A**

Els elements que componen aquest conjunt són:

- 1) Túmul escalonat. Es troba molt deteriorat en haver estat usat com "Claper" i ser creuat per la paret mitgera entre possessions. Mesura uns 20 mts de diàmetre i uns 4 d'alçada. En el seu interior, excavat, però mai publicat, s'hi observa ceràmica indígena.
- 2) Talaiot circular. Mesura 12,2 metres de diàmetre, amb porta orientada a 120º. La data més antiga d'ocupació d'aquest talaiot és de finals del segle IX AC i el seu abandonament al començament del segle VI A.C.
- 3) Talaiot circular. Mesura 11,2 metres de diàmetre, amb càmera de 4,5 metres. Té porta, orientada a 120º.
- 4) Talaiot circular. Mesura 11,8 metres de diàmetre, amb porta orientada a 160º. També va ser excavat, documentant la seva primera ocupació entre mitjans dels segles X i IX A.C. i en ús fins a finals del VII AC. Posteriorment es va utilitzar per realitzar enterraments en el seu corredor.
- 5) Conjunt d'habitacions de planta rectangular i quadrangular, en algunes es possible observar-hi portals d'accés i tambors de columnes

BIBLIOGRAFIA I FONTS:

Mascaró, 1967; Argente, 1984; Aramburu, 2000 i 2004; Pons, 1999; Waldren et Van Strydonk, 1993; Chapman et Grant, 1989.

Estat de conservació

ENTORN:

COBERTES

VOLUMETRIA

INTERIOR

ESTRUCTURA:

JARDINS:

FAÇANA:

ALTRES:

Tota la zona es troba coberta per una espessa capa de vegetació que impedeix el pas en alguns llocs i la visió de les estructures en molts punts. Algunes de les estructures presenten arbustos sobre els seus murs que les amenacen.

Protecció de l'elementNIVELL DE PROTECCIÓ: **A**

USOS PERMESO

Sociocultural

PROTECCIÓ LEGAL ESPECÍFICA:

BIC. Inclòs a la Carta Arqueològica, reg. Núm. 50_04. IMPP 1347.

DIRECTRIUS D'INTERVENCIÓ:

Admissibles: les permeses a l'article 9 de les Normes.

Preferents: senyalització de les restes i neteja de la vegetació que creix sobre les estructures que es conserven.

ELEMENTS MÉS DESTACATS A CONSERVAR:

Sense elements associats.

Zona de protecció

Es delimita a la documentació gràfica

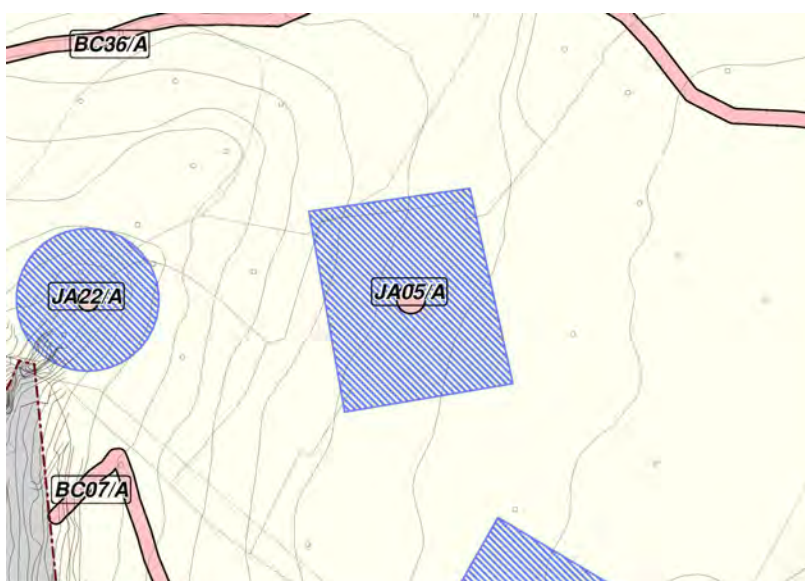
Identificació espacial

Son Ferrandell-Olesa

CODI:

JA05/A

| | |
|------------------------|-------------|
| MUNICIPI: | Valldemossa |
| NUCLI/ÀREA: | |
| CARRER/PLAÇA /CAMI: | |
| PARCELA: | 124 |
| POLIGON: | 1 |
| U.T.M. - X: | 464394,47 |
| U.T.M. - Y: | 4395431,08 |
| URBÀ/RÚSTIC: | RÚSTIC |
| PLANOL: | SR03 |
| ESCALA: | 1/5000 |



REF.CADASTRAL: 07063A00100124

Identificació de l'element

| | |
|-----------------------|---------------------------------------|
| DENOMINACIÓ | Son Ferrandell-Olesa |
| CATEGORIA | Jaciment Arqueològic |
| TIPOLOGIA: | Poblat amurallat |
| ÚS: | Ramader / habitat |
| CRONOLOGIA: | Calcolític, pretalaiòtic naviforme |
| AUTORIA | |
| ESTIL O ADSCRIPCIÓ | |



Descripció de l'element

Son Ferrandell-Olesa CODI:

JA05/A

Es tracta de tres cabanes naviformes dins d'un recinte de planta quadrangular d'uns 3.500 m². Presenta una primera ocupació calcolítica seguida de la construcció del recinte, en època pretalaiòtica o naviforme. Va ser abandonat cap a 1600 A.C. encara que ocupacions esporàdiques es van seguir produint fins a 1350 A.C. El recinte murari disposa de dos portals, un al sud i un altre al nord; el primer té una "garita" en un dels seus laterals, de funció desconeguda. També s'ha assenyalat en aquest recinte un canal per a l'aigua procedent d'un aljub situat a la falda de la muntanya.

BIBLIOGRAFIA I FONTS:

Mascaró, 1967; Argente, 1984; Aramburu, 2000 i 2004; Pons, 1999; Waldren et Van Strydonk, 1993; Chapman et Grant, 1989; Calvo I Guerrero, 2002; Guerrero et alii, 2008.

Estat de conservació

| | | | | |
|-------------|--------------------------------------|-----------|----------------------|---|
| ENTORN: | <input type="text" value="REGULAR"/> | COBERTES: | <input type="text"/> | El conjunt complet no supera una alçada màxima de mig metre. Certes parts d'aquest es troben restaurades i consolidades amb morter. |
| VOLUMETRIA: | <input type="text" value="DOLENT"/> | INTERIOR: | <input type="text"/> | |
| ESTRUCTURA: | <input type="text" value="REGULAR"/> | JARDINS: | <input type="text"/> | |
| FAÇANA: | <input type="text"/> | ALTRES: | <input type="text"/> | |

Protecció de l'element

NIVELL DE PROTECCIÓ: **A** USOS PERMESO: Sociocultural

PROTECCIÓ LEGAL ESPECÍFICA: Inclòs a la Carta Arqueològica, reg. Núm. 50_05.

DIRECTRIUS D'INTERVENCIÓ: Admissibles: les permeses a l'article 9 de les Normes

ELEMENTS MÉS DESTACATS A CONSERVAR: Carita. Canal d'aigua.

Zona de protecció

Es delimita a la documentació gràfica

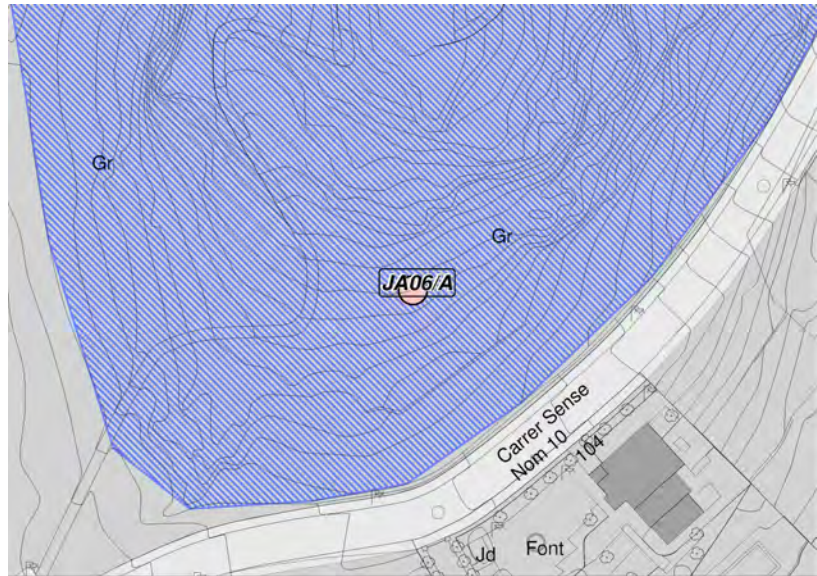
Identificació espacial

Son Ferrandell/Puig de Sa Moneda

CODI:

JA06/A


| | |
|------------------------|-------------|
| MUNICIPI: | Valldemossa |
| NUCLI/ÀREA: | |
| CARRER/PLAÇA /CAMI: | |
| PARCELA: | |
| POLIGON: | |
| U.T.M. - X: | 464136,09 |
| U.T.M. - Y: | 4395197,91 |
| URBÀ/RUSTIC: | URBÀ |
| PLANOL: | SU07 |
| ESCALA: | 1/1000 |



REF.CADASTRAL: 07063A00109014

Identificació de l'element

| | |
|-----------------------|----------------------------------|
| DENOMINACIÓ | Son Ferrandell/Puig de Sa Moneda |
| CATEGORIA | Jaciment Arqueològic |
| TIPOLOGIA: | Murada/ mur |
| ÚS: | Desconegut |
| CRONOLOGIA: | No determinable/ prehistòria |
| AUTORIA | |
| ESTIL O ADSCRIPCIÓ | |



Descripció de l'element

Son Ferrandell/Puig de Sa Moneda

CODI:

JA06/A

Situat a 488 metres d'altitud, es tracta d'una muralla que tanca el vessant sud de la cim. No està clara la seva funció, bé defensiva o bé ritual, tancant un possible monument situat a la part superior i avui destruït pel mirador. Tampoc és possible determinar amb seguretat la seva cronologia.

BIBLIOGRAFIA I FONTS:

Mascaró, 1967; Argente, 1984; Aramburu, 2000 i 2004; Pons, 1999.

Estat de conservació

| | | | | |
|-------------|--------------------------------------|-----------|----------------------|---|
| ENTORN: | <input type="text" value="REGULAR"/> | COBERTES: | <input type="text"/> | L'element es troba cobert per la vegetació, i no presenten gran monumentalitat. Existeix un camí que puja al mirador i que facilita l'accés a les restes. |
| VOLUMETRIA: | <input type="text" value="DOLENT"/> | INTERIOR: | <input type="text"/> | |
| ESTRUCTURA: | <input type="text" value="DOLENT"/> | JARDINS: | <input type="text"/> | |
| FAÇANA: | <input type="text"/> | ALTRES: | <input type="text"/> | |

Protecció de l'elementNIVELL DE PROTECCIÓ: **A** USOS PERMESO: Sociocultural

PROTECCIÓ LEGAL ESPECÍFICA: BIC inclòs a la Carta Arqueològica, reg. Núm. 50_06/IMPP 1345.

DIRECTRIUS D'INTERVENCIÓ: Admissibles: les permeses a l'article 9 de les Normes.
Preferents: senyalització de les restes i neteja de la vegetació que creix sobre les estructures que es conserven.

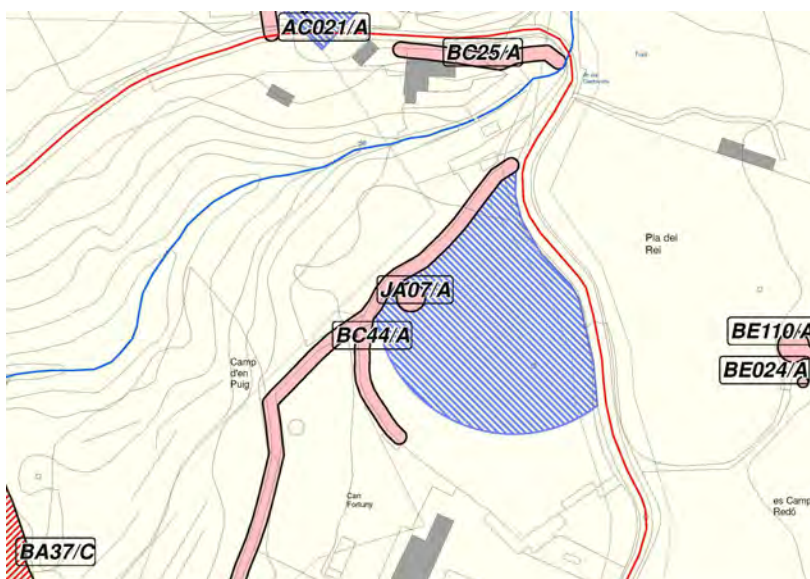
ELEMENTS MÉS DESTACATS A CONSERVAR: Sense elements associats.

Zona de protecció

Es delimita a la documentació gràfica

Identificació espacial Santuari de Son Mas /El Pla del Rei CODI: **JA07/A**

| | |
|------------------------|-------------|
| MUNICIPI: | Valldemossa |
| NUCLI/ÀREA: | |
| CARRER/PLAÇA /CAMI: | |
| PARCELA: | 90 |
| POLIGON: | 1 |
| U.T.M. - X: | 466032,41 |
| U.T.M. - Y: | 4396133,14 |
| URBÀ/RÚSTIC: | RÚSTIC |
| PLANOL: | SR03 |
| ESCALA: | 1/5000 |



REF.CADASTRAL: 07063A00100090

Identificació de l'element

| | |
|-----------------------|--|
| DENOMINACIÓ | Santuari de Son Mas /El Pla del Rei |
| CATEGORIA | Jaciment Arqueològic |
| TIPOLOGIA: | Santuari |
| ÚS: | Sense ús |
| CRONOLOGIA: | Talaiòtic final |
| AUTORIA | |
| ESTIL O ADSCRIPCIÓ | |



Descripció de l'element**Santuari de Son Mas /El Pla del Rei CODI:****JA07/A**

Santuari de la cultura talaiòtica. En realitat aquest santuari està uns 50m a nord del poblat anterior. Té planta de ferradura amb façana còncava, amb unes mesures de 12 per 13m. La seva porta s'orienta a 175 º, que és l'orientació en la qual es troba el poblat. Els seus murs estan formats per blocs de fins a 2m d'altura en la seva part exterior. A l'interior es poden observar tres columnes / altar. La cronologia d'aquest santuari és objecte de polèmica: va ser edificat sobre un antic assentament calcolític, amb ceràmica campaniforme, del qual no es pot dir si era lloc d'habitació o culte. Els seus excavadors consideren que es va construir cap al 800 AC, mentre que altres autors sostenen que és molt més modern. En qualsevol cas, va estar en ús fins al segle II aC, encara que després es va seguir utilitzant.

En el seu interior, mai publicat en extens, es van trobar gran nombre d'ossos de ovella, cabra, porc i boví, alguns cremats i trencats per extreure la medul·la, barrejats amb carbó i cendra. A l'exterior es van documentar algunes àrees d'activitat amb còdols de basalt que consideren eren les eines amb les que es va construir l'edifici.

BIBLIOGRAFIA I FONTS:

Mascaró, 1967; Argente, 1984; Aramburu, 2000 i 2004; Pons, 1999; Waldren Ensenyat et Cubí, 1991; Waldren et Van Strydonk, 1993

Estat de conservació

| | | | | |
|-------------|--------------------------------------|-----------|----------------------|--|
| ENTORN: | <input type="text" value="BO"/> | COBERTES: | <input type="text"/> | L'entorn es conserva net de vegetació, tot i que hi ha alguns esbarzers dins l'estructura. |
| VOLUMETRIA: | <input type="text" value="REGULAR"/> | INTERIOR: | <input type="text"/> | |
| ESTRUCTURA: | <input type="text" value="BO"/> | JARDINS: | <input type="text"/> | |
| FAÇANA: | <input type="text"/> | ALTRES: | <input type="text"/> | |

Protecció de l'element

| | | | |
|----------------------|----------|---------------|---------------|
| NIVELL DE PROTECCIÓ: | A | USOS PERMESO: | Sociocultural |
|----------------------|----------|---------------|---------------|

| | |
|-----------------------------|---|
| PROTECCIÓ LEGAL ESPECÍFICA: | BIC. Inclòs a la Carta Arqueològica, reg. Núm. 50_07/IMPP 1349. |
|-----------------------------|---|

| | |
|---------------------------|--|
| DIRECTRIUS D'INTERVENCIÓ: | Admissibles: les permeses a l'article 9 de les Normes. Preferents: senyalització de les restes i neteja de la vegetació que creix sobre les estructures que es conserven. |
|---------------------------|--|

| | |
|-------------------------------------|---------------------------|
| ELEMENTS MÉS DESTACATS A CONSERVAR: | Sense elements associats. |
|-------------------------------------|---------------------------|

Zona de protecció

Es delimita a la documentació gràfica

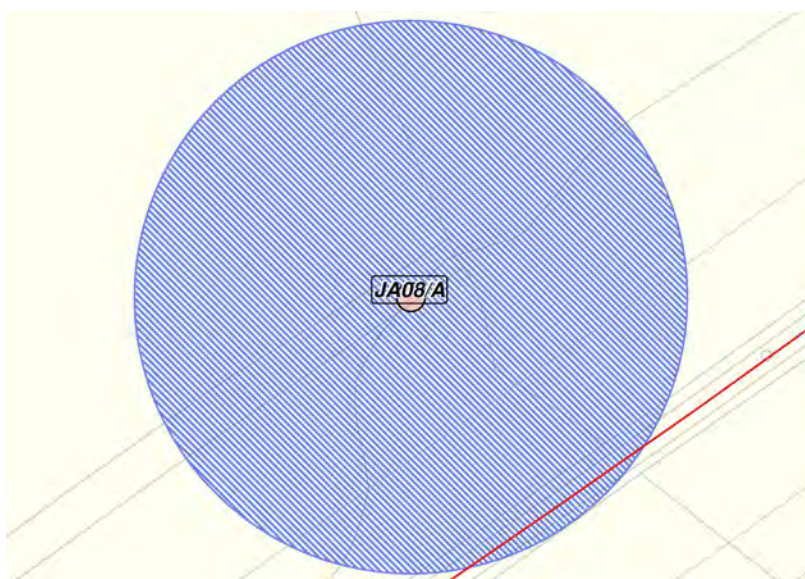
Identificació espacial

Sa Tanca des Frares (Son Mas)

CODI:

JA08/A


| | |
|------------------------|-------------|
| MUNICIPI: | Valldemossa |
| NUCLI/ÀREA: | |
| CARRER/PLAÇA /CAMI: | |
| PARCELA: | 102 |
| POLIGON: | 1 |
| U.T.M. - X: | 465691,22 |
| U.T.M. - Y: | 4395387,07 |
| URBÀ/RÚSTIC: | RÚSTIC |
| PLANOL: | SR03 |
| ESCALA: | 1/5000 |



REF.CADASTRAL: 07063A00100102

Identificació de l'element

| | |
|-----------------------|--------------------------------------|
| DENOMINACIÓ | Sa Tanca des Frares (Son Mas) |
| CATEGORIA | Jaciment Arqueològic |
| TIPOLOGIA: | Aflorament de ceràmica |
| ÚS: | Indeterminat |
| CRONOLOGIA: | Època talaiòtica/ clàssica romana |
| AUTORIA | |
| ESTIL O ADSCRIPCIÓ | |



Descripció de l'element**Sa Tanca des Frares (Son Mas) CODI:****JA08/A**

Les possibles restes talaiòtiques han desaparegut be sigui per acció del conreu de la zona o be per la densa vegetació que es troba al punt on haurien de trobar-se. No obstant s'hi segueix observant una extensa zona amb material ceràmic romà en superfície.

BIBLIOGRAFIA I FONTS:

Mascaró, 1967; Argente, 1984; Aramburu, 2000 i 2004; Pons, 1999 .

Estat de conservació

| | | | |
|-------------|--------------------------------------|----------|----------------------|
| ENTORN: | <input type="text" value="REGULAR"/> | COBERTES | <input type="text"/> |
| VOLUMETRIA | <input type="text" value="DOLENT"/> | INTERIOR | <input type="text"/> |
| ESTRUCTURA: | <input type="text" value="DOLENT"/> | JARDINS: | <input type="text"/> |
| FAÇANA: | <input type="text"/> | ALTRES: | <input type="text"/> |

Protecció de l'element

NIVELL DE PROTECCIÓ: **A** USOS PERMESO

PROTECCIÓ LEGAL ESPECÍFICA:

DIRECTRIUS D'INTERVENCIÓ:

ELEMENTS MÉS DESTACATS A CONSERVAR:

Zona de protecció

Es delimita a la documentació gràfica

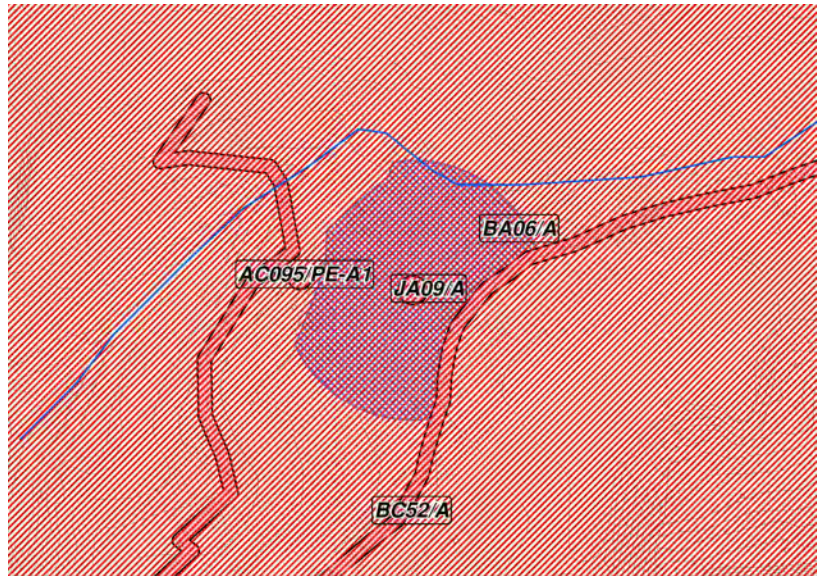
Identificació espacial

Ses Cases (Son Mas)

CODI:

JA09/A

| | |
|------------------------|-------------|
| MUNICIPI: | Valldemossa |
| NUCLI/ÀREA: | |
| CARRER/PLAÇA /CAMI: | |
| PARCELA: | 163 |
| POLIGON: | 3 |
| U.T.M. - X: | 467208,04 |
| U.T.M. - Y: | 4396549,38 |
| URBÀ/RUSTIC: | RÚSTIC |
| PLANOL: | SR04 |
| ESCALA: | 1/5000 |



REF.CADASTRAL: 07063A00300163

Identificació de l'element

| | |
|-----------------------|----------------------|
| DENOMINACIÓ | Ses Cases (Son Mas) |
| CATEGORIA | Jaciment Arqueològic |
| TIPOLOGIA: | Talaiot |
| ÚS: | Indeterminat |
| CRONOLOGIA: | Indeterminada |
| AUTORIA | |
| ESTIL O ADSCRIPCIÓ | |



Descripció de l'element

Ses Cases (Son Mas) CODI:

JA09/A

Restes que varen ser identificades per Waldren com un talaiot.

BIBLIOGRAFIA I
FONTS:**Estat de conservació**

| | | | |
|-------------|-------------------------------------|----------|----------------------|
| ENTORN: | <input type="text" value="DOLENT"/> | COBERTES | <input type="text"/> |
| VOLUMETRIA | <input type="text" value="DOLENT"/> | INTERIOR | <input type="text"/> |
| ESTRUCTURA: | <input type="text" value="DOLENT"/> | JARDINS: | <input type="text"/> |
| FAÇANA: | <input type="text"/> | ALTRES: | <input type="text"/> |

Protecció de l'elementNIVELL DE PROTECCIÓ: **A** USOS PERMESO PROTECCIÓ LEGAL ESPECÍFICA: DIRECTRIUS D'INTERVENCIÓ: ELEMENTS MÉS DESTACATS A CONSERVAR: **Zona de protecció**

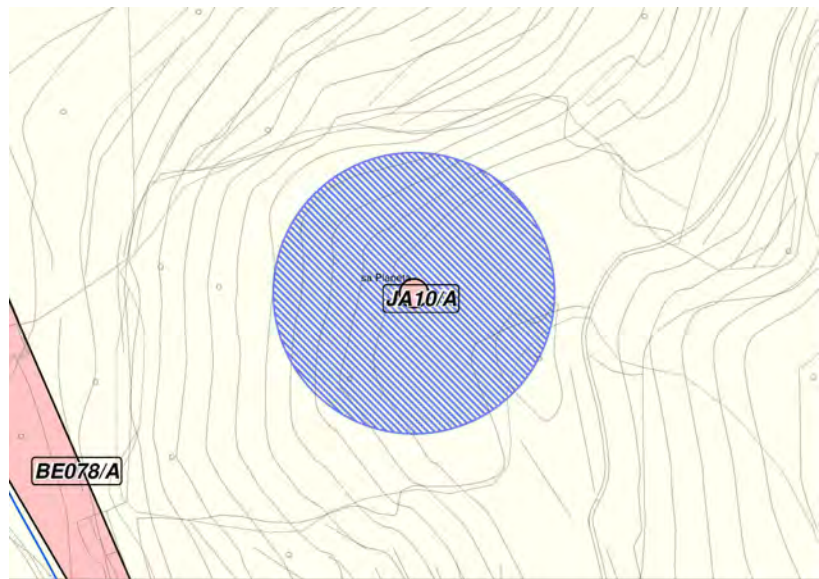
Identificació espacial

Talaiot de Son Olesa/Sa Planeta des Verger

CODI:

JA10/A

| | |
|------------------------|-------------|
| MUNICIPI: | Valldemossa |
| NUCLI/ÀREA: | |
| CARRER/PLAÇA /CAMI: | |
| PARCELA: | 2 |
| POLIGON: | 2 |
| U.T.M. - X: | 465558,32 |
| U.T.M. - Y: | 4394581,98 |
| URBÀ/RÚSTIC: | RÚSTIC |
| PLANOL: | SR03 |
| ESCALA: | 1/5000 |



REF.CADASTRAL: 07063A00200002

Identificació de l'element

| | |
|-----------------------|--|
| DENOMINACIÓ | Talaiot de Son Olesa/Sa Planeta des Verger |
| CATEGORIA | Jaciment Arqueològic |
| TIPOLOGIA: | Talaiot circular |
| ÚS: | Control territorial visual/territorial |
| CRONOLOGIA: | Talaiòtic clàssic |
| AUTORIA | |
| ESTIL O ADSCRIPCIÓ | |



Descripció de l'element**Talaiot de Son Olesa/Sa Planeta des Verger** CODI:**JA10/A**

Talaiot circular situat a 460 metres d'altitud, sobre un replà a la carena occidental del Puig de Sa Comuna. Mesura 10 metres de diàmetre amb una alçada màxima de 2 metres. La seva càmera té 6 metres de diàmetre. El portal, que s'orienta a 210º, té una alçada de 1,2 metres i una amplada de 1 metre.

BIBLIOGRAFIA I FONTS:

Mascaró, 1967; Argente, 1984; Aramburu, 2000 i 2004; Pons, 1999 .

Estat de conservació

| | | | | |
|-------------|--------------------------------------|----------|----------------------|---|
| ENTORN: | <input type="text" value="REGULAR"/> | COBERTES | <input type="text"/> | A l'entorn immediat del monument hi trobem algunes alzines que el cobreixen parcialment a la vista. L'accés es realitza amb facilitat a través del camí que passa a prop. |
| VOLUMETRIA | <input type="text" value="REGULAR"/> | INTERIOR | <input type="text"/> | |
| ESTRUCTURA: | <input type="text" value="REGULAR"/> | JARDINS: | <input type="text"/> | |
| FAÇANA: | <input type="text"/> | ALTRES: | <input type="text"/> | |

Protecció de l'elementNIVELL DE PROTECCIÓ: **A** USOS PERMESO

PROTECCIÓ LEGAL ESPECÍFICA:

DIRECTRIUS D'INTERVENCIÓ:

ELEMENTS MÉS DESTACATS A CONSERVAR:

Zona de protecció

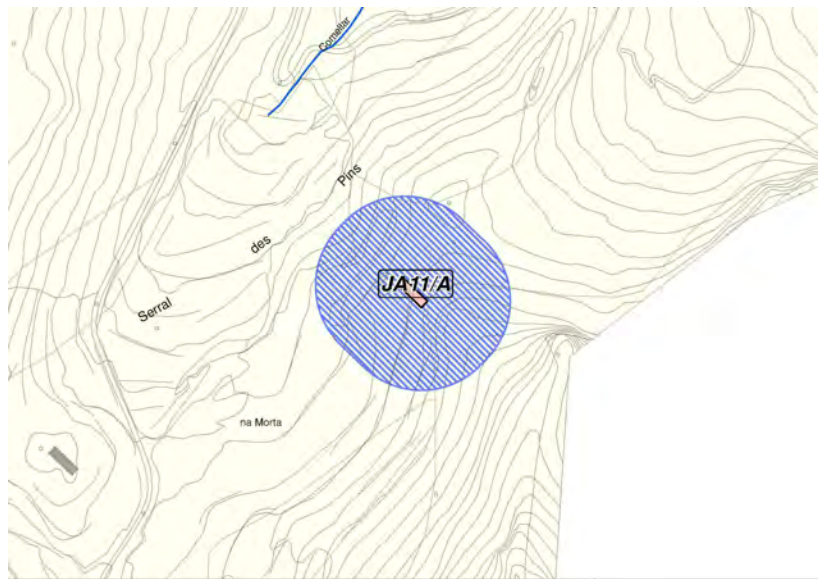
Identificació espacial

Puig de na Fàtima-Pastoritx

CODI:

JA11/A

| | |
|------------------------|-------------|
| MUNICIPI: | Valldemossa |
| NUCLI/ÀREA: | |
| CARRER/PLAÇA /CAMI: | |
| PARCELA: | 212 |
| POLIGON: | 3 |
| U.T.M. - X: | 469890,1 |
| U.T.M. - Y: | 4394398,8 |
| URBÀ/RÚSTIC: | RÚSTIC |
| PLANOL: | SR04-SR07 |
| ESCALA: | 1/5000 |



REF.CADASTRAL: 07063A00300212

Identificació de l'element

| | |
|-----------------------|---------------------------------|
| DENOMINACIÓ | Puig de na Fàtima-Pastoritx |
| CATEGORIA | Jaciment Arqueològic |
| TIPOLOGIA: | Ceràmica en superfície |
| ÚS: | Desconegut |
| CRONOLOGIA: | Dominació romana/ Desconegut |
| AUTORIA | |
| ESTIL O ADSCRIPCIÓ | |



Descripció de l'element

Puig de na Fàtima-Pastoritx CODI:

JA11/A

No s'observen estructures. G. Pons cità un jaciment amb ceràmica romana, codificat com 50/12. Després d'una extensa i acurada prospecció no s'han localitzat cap tipus de restes d'estructures o fragments de ceràmica a la zona indicada ni als seus voltants. Així com altres autors tampoc han estat capaços de trobar-lo.

BIBLIOGRAFIA I FONTS:

Mascaró, 1967; Argente, 1984; Aramburu, 2000 i 2004 i Pons, 1999.

Estat de conservació

| | | | | |
|-------------|--------------------------------------|-----------|----------------------|---|
| ENTORN: | <input type="text" value="REGULAR"/> | COBERTES: | <input type="text"/> | L'entorn es troba net ja que es llaura regularment. Tot i això ha estat impossible localitzar cap tipus d'indicador que demostrï que a la zona hi hagué alguna activitat antròpica d'època prehistòrica o romana. |
| VOLUMETRIA: | <input type="text"/> | INTERIOR: | <input type="text"/> | |
| ESTRUCTURA: | <input type="text"/> | JARDINS: | <input type="text"/> | |
| FAÇANA: | <input type="text"/> | ALTRES: | <input type="text"/> | |

Protecció de l'elementNIVELL DE PROTECCIÓ: **A** USOS PERMESO

PROTECCIÓ LEGAL ESPECÍFICA:

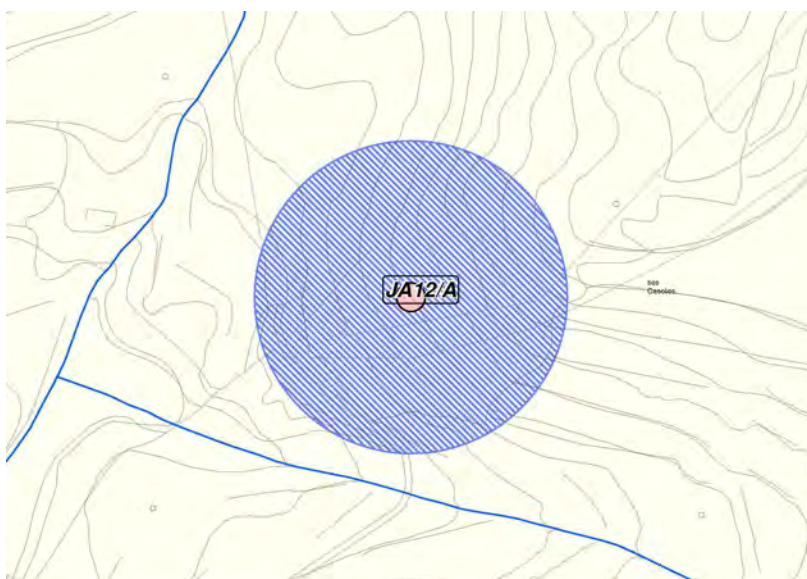
DIRECTRIUS D'INTERVENCIÓ:

ELEMENTS MÉS DESTACATS A CONSERVAR:

Zona de protecció

Identificació espacial Talaiot de Pastoritx/Son Pretxana CODI: **JA12/A**


| | |
|------------------------|-------------|
| MUNICIPI: | Valldemossa |
| NUCLI/ÀREA: | |
| CARRER/PLAÇA /CAMI: | |
| PARCELA: | 145 |
| POLIGON: | 3 |
| U.T.M. - X: | 469500,7 |
| U.T.M. - Y: | 4394298,71 |
| URBÀ/RÚSTIC: | RÚSTIC |
| PLANOL: | SR04-SR07 |
| ESCALA: | 1/5000 |



REF.CADASTRAL: 07063A00300145

Identificació de l'element

| | |
|-----------------------|-----------------------------------|
| DENOMINACIÓ | Talaiot de Pastoritx/Son Pretxana |
| CATEGORIA | Jaciment Arqueològic |
| TIPOLOGIA: | Talaiot circular |
| ÚS: | Control territorial habitat |
| CRONOLOGIA: | Talaiòtic clàssic |
| AUTORIA | |
| ESTIL O ADSCRIPCIÓ | |



Descripció de l'element

Talaiot de Pastoritx/Son Pretxana

CODI:

JA12/A

Talaiot circular amb estructura adossada. Està situat a 390 metres d'altitud en un coll que comunica Pastoritx amb la vall de Son Brondo-Son Matge. Mesura 10 metres de diàmetre amb una alçada màxima de 2,5 metres. Té una habitació adossada a la seva part sud.

BIBLIOGRAFIA I FONTS:

Sans 1953, Pons 1994, Aramburu (2000).

Estat de conservació

| | | | | |
|-------------|--------------------------------------|-----------|----------------------|--|
| ENTORN: | <input type="text" value="DOLENT"/> | COBERTES: | <input type="text"/> | L'entorn es troba cobert per vegetació, especialment pins crescuts en els darrers anys, aquests també comencen a créixer sobre el jaciment posant en perill l'estructura del mateix. |
| VOLUMETRIA: | <input type="text" value="REGULAR"/> | INTERIOR: | <input type="text"/> | |
| ESTRUCTURA: | <input type="text" value="REGULAR"/> | JARDINS: | <input type="text"/> | |
| FAÇANA: | <input type="text"/> | ALTRES: | <input type="text"/> | |

Protecció de l'element

NIVELL DE PROTECCIÓ: **A** USOS PERMESO: Sociocultural

PROTECCIÓ LEGAL ESPECÍFICA: BIC. Carta Arqueològica, reg. Núm. 50-11. IMPP 1342.

DIRECTRIUS D'INTERVENCIÓ: Admissibles: les permeses a l'article 9 de les Normes.
Preferents: neteja de la vegetació dels voltants del talaiot i de l'interior de l'estructura adossada.

ELEMENTS MÉS DESTACATS A CONSERVAR: Estructura adossada.

Zona de protecció

Es delimita a la documentació gràfica

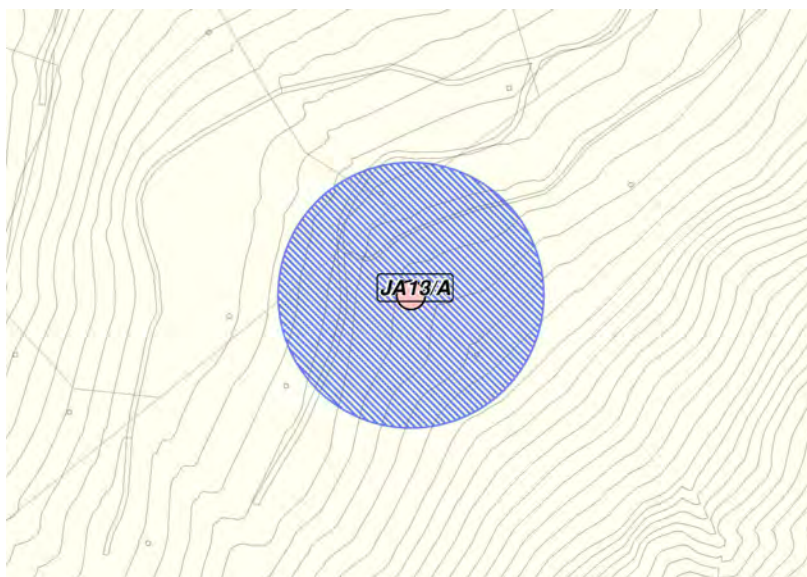
Identificació espacial

Talaiot de Sa Coma/Ses Castanyeres

CODI:

JA13/A



| | |
|------------------------|-------------|
| MUNICIPI: | Valldemossa |
| NUCLI/ÀREA: | |
| CARRER/PLAÇA /CAMI: | |
| PARCELA: | 97 |
| POLIGON: | 3 |
| U.T.M. - X: | 468806 |
| U.T.M. - Y: | 4395794 |
| URBÀ/RÚSTIC: | RÚSTIC |
| PLANOL: | SR04 |
| ESCALA: | 1/5000 |



REF.CADASTRAL: 07063A00300097

Identificació de l'element

| | |
|-----------------------|------------------------------------|
| DENOMINACIÓ | Talaiot de Sa Coma/Ses Castanyeres |
| CATEGORIA | Jaciment Arqueològic |
| TIPOLOGIA: | Talaiot circular |
| ÚS: | Control territorial Habitat |
| CRONOLOGIA: | Talaiòtic clàssic |
| AUTORIA | |
| ESTIL O ADSCRIPCIÓ | |



Descripció de l'element**Talaiot de Sa Coma/Ses Castanyeres CODI:****JA13/A**

Talaiot circular situat a la falda nord-oest de la Moleta de Pastoritx. Presenta un diàmetre de 8,3m i una alçada màxima de 2m. La cambra mesura 4,7m i actualment no conserva el portal, tot i que pareix que hauria estat situat a la cara oest del talaiot. E. Sans esmenta en la seva obra "Los monumentos megalíticos de Valldemossa" que el talaiot tenia un corredor d'uns 3,5m de llargària. Avui dia es pot observar com a sobre de gran part de les restes del talaiot s'hi construí una segona estructura circular (possiblement una caseta de carboner) que en alguns llocs aprofita el mur del talaiot. Sobre la zona on s'hi trobaria l'entrada hi trobem un coll de caçar torts.

BIBLIOGRAFIA I FONTS:

Sans, 1953; Mascaró, 1967; Argente, 1984; Aramburu, 2000 i 2004 i Pons, 1999.

Estat de conservació

| | | | | |
|-------------|--------------------------------------|----------|----------------------|---|
| ENTORN: | <input type="text" value="BO"/> | COBERTES | <input type="text"/> | L'entorn es troba net i desbroçat. No obstant el talaiot només conserva un 45-50% de la seva estructura original, la resta es tracta d'una reutilització i reforma posterior. |
| VOLUMETRIA | <input type="text" value="DOLENT"/> | INTERIOR | <input type="text"/> | |
| ESTRUCTURA: | <input type="text" value="REGULAR"/> | JARDINS: | <input type="text"/> | |
| FAÇANA: | <input type="text"/> | ALTRES: | <input type="text"/> | |
| | | | | |

Protecció de l'element

NIVELL DE PROTECCIÓ: **A** USOS PERMESO

PROTECCIÓ LEGAL ESPECÍFICA:

DIRECTRIUS D'INTERVENCIÓ:

ELEMENTS MÉS DESTACATS A CONSERVAR:

Zona de protecció

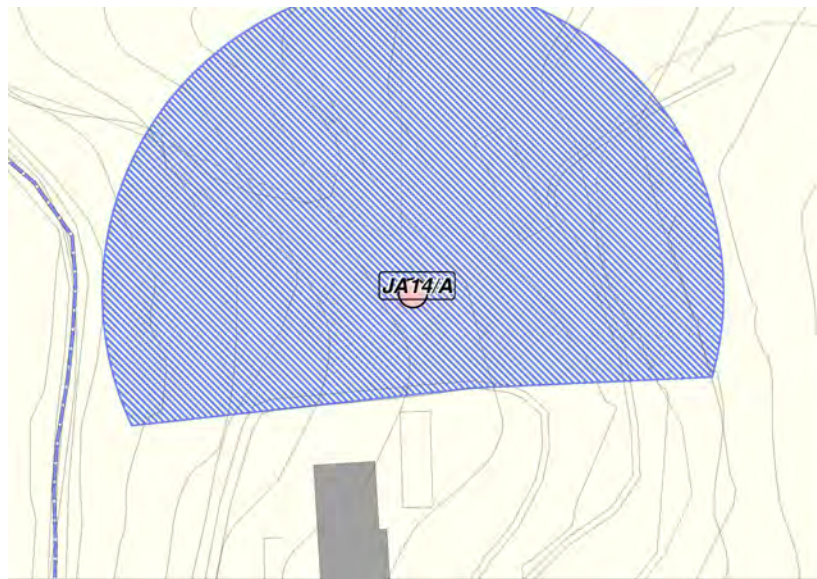
Identificació espacial

Sa Coma/Sementer de Ca s'Hereu

CODI:

JA14/A

| | |
|------------------------|-------------|
| MUNICIPI: | Valldemossa |
| NUCLI/ÀREA: | |
| CARRER/PLAÇA /CAMI: | |
| PARCELA: | 115 |
| POLIGON: | 3 |
| U.T.M. - X: | 468406 |
| U.T.M. - Y: | 4395594 |
| URBÀ/RUSTIC: | RÚSTIC |
| PLANOL: | SR04 |
| ESCALA: | 1/5000 |



REF.CADASTRAL: 07063A00300115

Identificació de l'element

| | |
|-----------------------|--------------------------------|
| DENOMINACIÓ | Sa Coma/Sementer de Ca s'Hereu |
| CATEGORIA | Jaciment Arqueològic |
| TIPOLOGIA: | Estructures talaiòtiques |
| ÚS: | Indeterminat |
| CRONOLOGIA: | Talaiòtic |
| AUTORIA | |
| ESTIL O ADSCRIPCIÓ | |



Descripció de l'element

Sa Coma/Sementer de Ca s'Hereu CODI:

JA14/A

Restes d'estructures talaiòtiques en molt mal estat de conservació. Segons Aramburu es tractaria d'un talaiot circular.

BIBLIOGRAFIA I FONTS:

Mascaró, 1967; Argente, 1984; Aramburu, 2000 i 2004; Pons, 1999.

Estat de conservació

| | | | |
|-------------|-------------------------------------|----------|----------------------|
| ENTORN: | <input type="text" value="DOLENT"/> | COBERTES | <input type="text"/> |
| VOLUMETRIA | <input type="text" value="DOLENT"/> | INTERIOR | <input type="text"/> |
| ESTRUCTURA: | <input type="text" value="DOLENT"/> | JARDINS: | <input type="text"/> |
| FAÇANA: | <input type="text"/> | ALTRES: | <input type="text"/> |

Protecció de l'element

NIVELL DE PROTECCIÓ: **A** USOS PERMESO

PROTECCIÓ LEGAL ESPECÍFICA:

DIRECTRIUS D'INTERVENCIÓ:

ELEMENTS MÉS DESTACATS A CONSERVAR:

Zona de protecció

Es delimita a la documentació gràfica

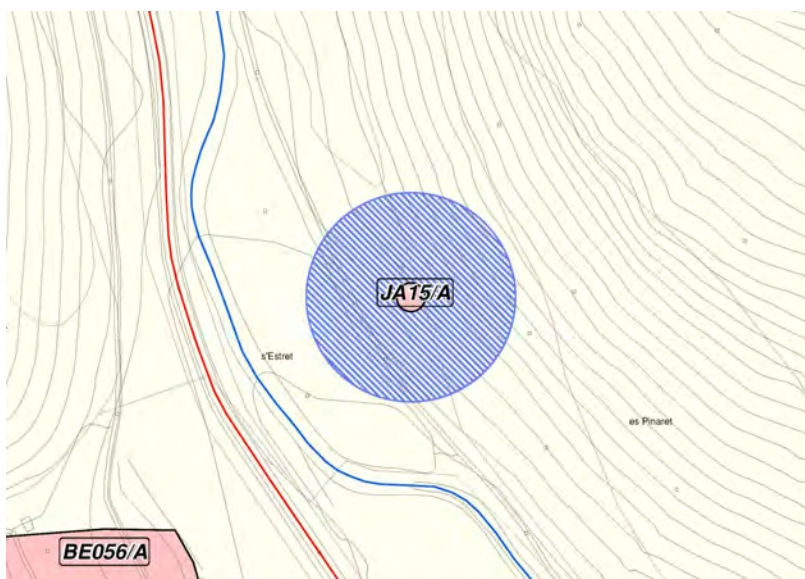
Identificació espacial

Cova de Son Puig/Sa Gravillera

CODI:

JA15/A


| | |
|------------------------|-------------|
| MUNICIPI: | Valldemossa |
| NUCLI/ÀREA: | |
| CARRER/PLAÇA /CAMI: | |
| PARCELA: | 146 |
| POLIGON: | 3 |
| U.T.M. - X: | 469107 |
| U.T.M. - Y: | 4392517 |
| URBÀ/RÚSTIC: | RÚSTIC |
| PLANOL: | SR07 |
| ESCALA: | 1/5000 |



REF.CADASTRAL: 07063A00300146

Identificació de l'element

| | |
|-----------------------|--------------------------------|
| DENOMINACIÓ | Cova de Son Puig/Sa Gravillera |
| CATEGORIA | Jaciment Arqueològic |
| TIPOLOGIA: | Cova/Abric |
| ÚS: | Sense ús |
| CRONOLOGIA: | Calcolític |
| AUTORIA | |
| ESTIL O ADSCRIPCIÓ | |



Descripció de l'element

Cova de Son Puig/Sa Gravillera CODI:

JA15/A

Petita cavitat natural que va quedar a la vista durant una ampliació del camí que porta a la pedrera de Son Puig. Al seu interior s'hi trobaren diversos objectes del calcolític així com enterraments on els cossos es trobaven disposats en relació a ceràmiques.

BIBLIOGRAFIA I FONTS:

Mascaró, 1967; Argente, 1984; Aramburu, 2000 i 2004; Pons, 1999; Veny, 1968; Waldren i Kopper, 1968; Encinas, 2014.

Estat de conservació

| | | | | |
|-------------|--------------------------------------|----------|----------------------|--|
| ENTORN: | <input type="text" value="REGULAR"/> | COBERTES | <input type="text"/> | |
| VOLUMETRIA | <input type="text" value="DOLENT"/> | INTERIOR | <input type="text"/> | |
| ESTRUCTURA: | <input type="text" value="DOLENT"/> | JARDINS: | <input type="text"/> | |
| FAÇANA: | <input type="text"/> | ALTRES: | <input type="text"/> | |

Protecció de l'element

| | | | |
|----------------------|----------|--------------|--|
| NIVELL DE PROTECCIÓ: | A | USOS PERMESO | <input type="text" value="Sociocultural"/> |
|----------------------|----------|--------------|--|

| | |
|-----------------------------|---|
| PROTECCIÓ LEGAL ESPECÍFICA: | <input type="text" value="BIC. Inclòs a la Carta Arqueològica, reg. Núm. 50_15. IMPP 1356."/> |
|-----------------------------|---|

| | |
|---------------------------|--|
| DIRECTRIUS D'INTERVENCIÓ: | <input type="text" value="Admissibles: les permeses a l'article 9 de les Normes"/> |
|---------------------------|--|

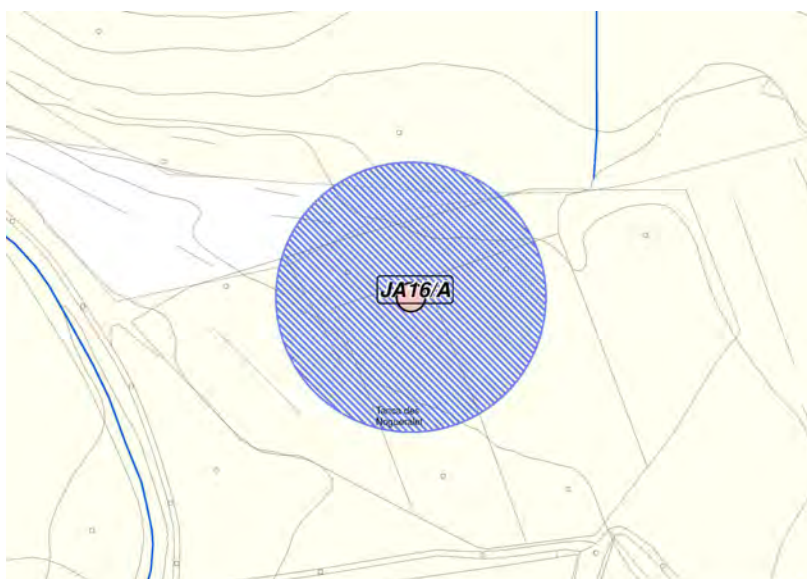
| | |
|-------------------------------------|----------------------|
| ELEMENTS MÉS DESTACATS A CONSERVAR: | <input type="text"/> |
|-------------------------------------|----------------------|

Zona de protecció

| |
|--|
| <input type="text" value="Es delimita a la documentació gràfica"/> |
|--|

Identificació espacial **Talaiot de Son Puig/S'abeurador dels Bous** CODI: **JA16/A**

| | |
|------------------------|-------------|
| MUNICIPI: | Valldemossa |
| NUCLI/ÀREA: | |
| CARRER/PLAÇA /CAMI: | |
| PARCELA: | 146 |
| POLIGON: | 3 |
| U.T.M. - X: | 469454 |
| U.T.M. - Y: | 4392226 |
| URBÀ/RÚSTIC: | RÚSTIC |
| PLANOL: | SR07 |
| ESCALA: | 1/5000 |



REF.CADASTRAL: 07063A00300146

Identificació de l'element

| | |
|-----------------------|---|
| DENOMINACIÓ | Talaiot de Son Puig/S'abeurador dels Bous |
| CATEGORIA | Jaciment Arqueològic |
| TIPOLOGIA: | Talaiot |
| ÚS: | Habitat, control territorial, desconegut |
| CRONOLOGIA: | Talaiòtic Clàssic |
| AUTORIA | |
| ESTIL O ADSCRIPCIÓ | |



Descripció de l'element**Talaiot de Son Puig/S'abeurador dels Bous** CODI:**JA16/A**

Talaiot de planta circular. Es tracta d'un talaiot aïllat, d'uns 12m de diàmetre, del qual només se'n conserva una tercera part, sols són visibles les dues primeres filades.

BIBLIOGRAFIA I FONTS:

Mascaró, 1967; Argente, 1984; Aramburu, 2000 i 2004; Pons, 1999

Estat de conservació

| | | | | |
|-------------|--------------------------------------|-----------|----------------------|--|
| ENTORN: | <input type="text" value="DOLENT"/> | COBERTES: | <input type="text"/> | Es troba cobert per la vegetació i en molt mal estat de conservació volumètrica. |
| VOLUMETRIA: | <input type="text" value="REGULAR"/> | INTERIOR: | <input type="text"/> | |
| ESTRUCTURA: | <input type="text" value="DOLENT"/> | JARDINS: | <input type="text"/> | |
| FAÇANA: | <input type="text"/> | ALTRES: | <input type="text"/> | |

Protecció de l'elementNIVELL DE PROTECCIÓ: **A** USOS PERMESO: Sociocultural

PROTECCIÓ LEGAL ESPECÍFICA: BIC. Inclòs a la Carta Arqueològica, reg. Núm. 50_16. IMPP 1355.

DIRECTRIUS D'INTERVENCIÓ: Admissibles: les permeses a l'article 9 de les Normes

ELEMENTS MÉS DESTACATS A CONSERVAR: Sense elements associats.

Zona de protecció

Es delimita a la documentació gràfica

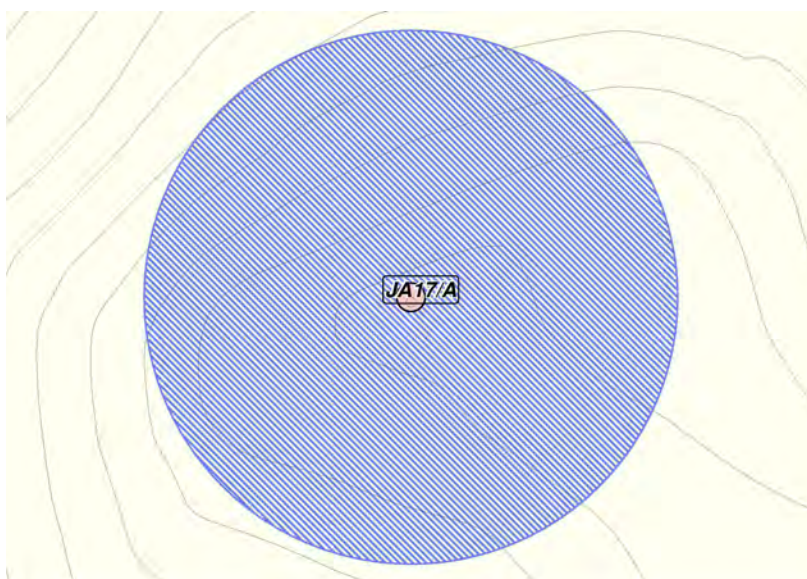
Identificació espacial

Talaiot de Son Puig/Sa Rota del Pou

CODI:

JA17/A

| | |
|------------------------|-------------|
| MUNICIPI: | Valldemossa |
| NUCLI/ÀREA: | |
| CARRER/PLAÇA /CAMI: | |
| PARCELA: | 146 |
| POLIGON: | 3 |
| U.T.M. - X: | 470114,05 |
| U.T.M. - Y: | 4392259,75 |
| URBÀ/RÚSTIC: | RÚSTIC |
| PLANOL: | SR07 |
| ESCALA: | 1/5000 |



REF.CADASTRAL: 07063A00300146

Identificació de l'element

| | |
|-----------------------|---------------------------------------|
| DENOMINACIÓ | Talaiot de Son Puig/Sa Rota del Pou |
| CATEGORIA | Jaciment Arqueològic |
| TIPOLOGIA: | Poblat de muntanya amb murada |
| ÚS: | Ramader, hàbitat, control territorial |
| CRONOLOGIA: | Talaiòtic Clàssic-Talaiòtic final |
| AUTORIA | |
| ESTIL O ADSCRIPCIÓ | |



Descripció de l'element**Talaiot de Son Puig/Sa Rota del Pou** CODI:**JA17/A**

Es tracta d'un petit poblat situat a la cresta d'un cim rocallós, esta conformat per un talaiot central, varies habitacions de planta quadrangular, una murada ciclopia i algunes estructures de difícil adscripció cronològica o cultural.

El talaiot es troba en molt bon estat de conservació i en una de les seves meitats presenta fins a la darrera filada de pedres una alçada d'uns 3,50m. El seu portal de 90cm d'alçada i corredor son visibles i practicables, el corredor presenta un trespol de lloses planes. Sembla ser que es va reconstruir en algun moment, possiblement durant l'etapa de dominació islàmica ja que s'observen alguns fragments de ceràmica d'aquesta cronologia.

La murada transcorre a 50cm d'un penya-segat una distancia de 150m i no sembla tancar completament tot el conjunt.

Pel que fa a les altres estructures son un conjunt de construccions semblants a petits clapers circulars que es troben a l'interior del recinte.

BIBLIOGRAFIA I FONTS:

Mascaró, 1967; Argente, 1984; Aramburu, 2000 i 2004; Pons, 1999

Estat de conservació

| | | | | |
|-------------|--------------------------------------|----------|----------------------|---|
| ENTORN: | <input type="text" value="REGULAR"/> | COBERTES | <input type="text"/> | L'entorn es troba envaït per vegetació baixa, carritxeres principalment, dificultant la visibilitat de les estructures i del terra. |
| VOLUMETRIA | <input type="text" value="BO"/> | INTERIOR | <input type="text"/> | |
| ESTRUCTURA: | <input type="text" value="BO"/> | JARDINS: | <input type="text"/> | |
| FAÇANA: | <input type="text"/> | ALTRES: | <input type="text"/> | |

Protecció de l'elementNIVELL DE PROTECCIÓ: **A** USOS PERMESO

PROTECCIÓ LEGAL ESPECÍFICA:

DIRECTRIUS D'INTERVENCIÓ:

ELEMENTS MÉS DESTACATS A CONSERVAR:

Zona de protecció

Es delimita a la documentació gràfica

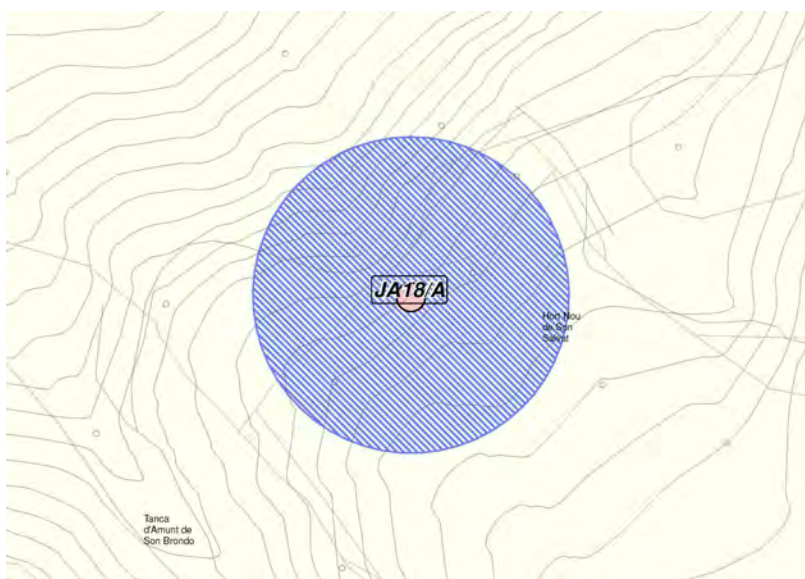
Identificació espacial

Es Puig de sa Creu – Son Salvat

CODI:

JA18/A

| | |
|------------------------|-------------|
| MUNICIPI: | Valldemossa |
| NUCLI/ÀREA: | |
| CARRER/PLAÇA /CAMI: | |
| PARCELA: | 112 |
| POLIGON: | 2 |
| U.T.M. - X: | 467782,62 |
| U.T.M. - Y: | 4394561,21 |
| URBÀ/RÚSTIC: | RÚSTIC |
| PLANOL: | SR04 |
| ESCALA: | 1/5000 |



REF.CADASTRAL: 07063A00200112

Identificació de l'element

| | |
|-----------------------|------------------------------------|
| DENOMINACIÓ | Es Puig de sa Creu – Son Salvat |
| CATEGORIA | Jaciment Arqueològic |
| TIPOLOGIA: | Turó fortificat |
| ÚS: | Control territorial Desconegut |
| CRONOLOGIA: | Talaiòtic clàssic/ final |
| AUTORIA | |
| ESTIL O ADSCRIPCIÓ | |



Descripció de l'element

Es Puig de sa Creu – Son Salvat CODI:

JA18/A

Turo amb restes de murs que l'encerclen i varies estructures quadrangulars que l'envolten.

BIBLIOGRAFIA I FONTS:

Mascaró, 1967; Argente, 1984; Aramburu, 2000 i 2004; Pons, 1999.

Estat de conservació

| | | | | |
|-------------|--------------------------------------|----------|----------------------|---|
| ENTORN: | <input type="text" value="BO"/> | COBERTES | <input type="text"/> | L'entorn es troba net i llaurat. Pel que fa a les estructures en molts casos sols conserven els basaments o es troben integrades dins els marges. |
| VOLUMETRIA | <input type="text" value="DOLENT"/> | INTERIOR | <input type="text"/> | |
| ESTRUCTURA: | <input type="text" value="REGULAR"/> | JARDINS: | <input type="text"/> | |
| FAÇANA: | <input type="text"/> | ALTRES: | <input type="text"/> | |

Protecció de l'element

NIVELL DE PROTECCIÓ: **A** USOS PERMESO

PROTECCIÓ LEGAL ESPECÍFICA:

DIRECTRIUS D'INTERVENCIÓ:

ELEMENTS MÉS DESTACATS A CONSERVAR:

Zona de protecció

Es delimita a la documentació gràfica

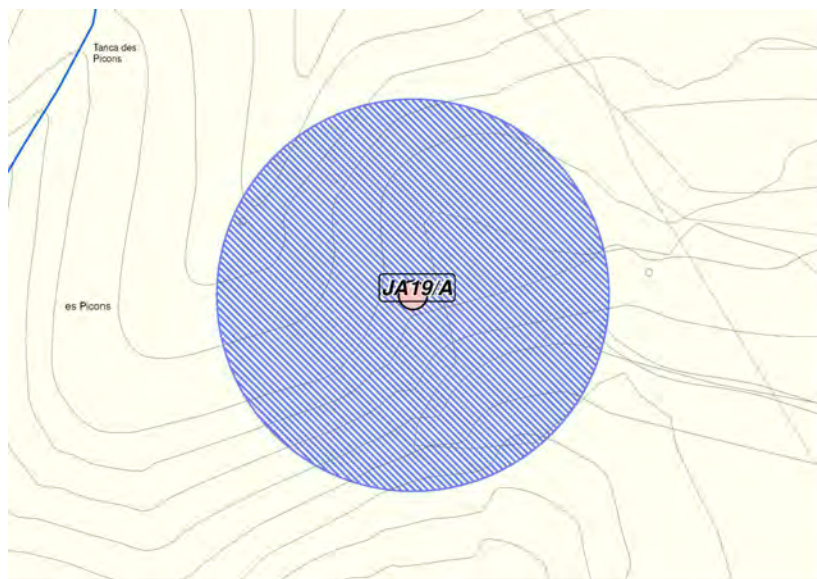
Identificació espacial

Cova de Son Salvat/Sa Gruta

CODI:

JA19/A


| | |
|------------------------|-------------|
| MUNICIPI: | Valldemossa |
| NUCLI/ÀREA: | |
| CARRER/PLAÇA /CAMI: | |
| PARCELA: | 86 |
| POLIGON: | 2 |
| U.T.M. - X: | 466882,06 |
| U.T.M. - Y: | 4394121,38 |
| URBÀ/RÚSTIC: | RÚSTIC |
| PLANOL: | SR06 |
| ESCALA: | 1/5000 |



REF.CADASTRAL: 07063A00200086

Identificació de l'element

| | |
|-----------------------|-----------------------------|
| DENOMINACIÓ | Cova de Son Salvat/Sa Gruta |
| CATEGORIA | Jaciment Arqueològic |
| TIPOLOGIA: | Cova/Abric |
| ÚS: | Abastiment aigua |
| CRONOLOGIA: | |
| AUTORIA | |
| ESTIL O ADSCRIPCIÓ | |



Descripció de l'element

Cova de Son Salvat/Sa Gruta CODI:

JA19/A

Amb les coordenades aportades, i encara amb la col·laboració de residents de la zona no ha estat possible trobar aquesta cova, tot i que algunes de les persones entrevistades creuen que podria tractar-se de la mateixa Font dels Òbits.

BIBLIOGRAFIA I FONTS:

Mascaró, 1967; Argente, 1984; Aramburu, 2000 i 2004; Pons, 1999 i Encinas, 2014.

Estat de conservació

ENTORN:

-

COBERTES

VOLUMETRIA

-

INTERIOR

ESTRUCTURA:

-

JARDINS:

FAÇANA:

ALTRES:

Protecció de l'element

NIVELL DE PROTECCIÓ:

A

USOS PERMESO

Sociocultural

PROTECCIÓ LEGAL
ESPECÍFICA:

Inclòs a la Carta Arqueològica, reg. Núm. 50_19. IMPP 1358.

DIRECTRIUS
D'INTERVENCIÓ:

Admissibles: les permeses a l'article 9 de les Normes

ELEMENTS MÉS
DESTACATS A
CONSERVAR:

Sense elements associats.

Zona de protecció

Es delimita a la documentació gràfica

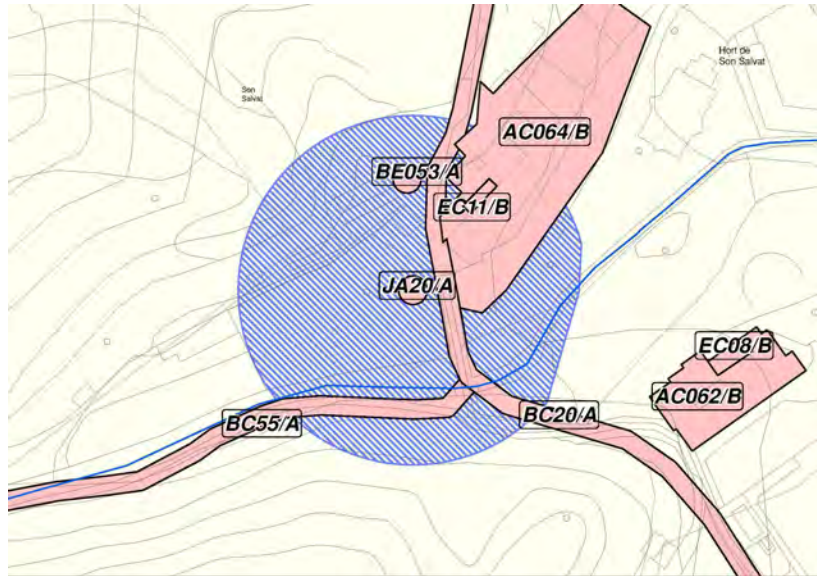
Identificació espacial

Son Salvat-Son Salvat

CODI:

JA20/A

| | |
|------------------------|-------------|
| MUNICIPI: | Valldemossa |
| NUCLI/ÀREA: | |
| CARRER/PLAÇA /CAMI: | |
| PARCELA: | 112 |
| POLIGON: | 2 |
| U.T.M. - X: | 467825,97 |
| U.T.M. - Y: | 4394158,52 |
| URBÀ/RÚSTIC: | RÚSTIC |
| PLANOL: | SR04-SR07 |
| ESCALA: | 1/5000 |



REF.CADASTRAL: 07063A00200112

Identificació de l'element

| | |
|-----------------------|-----------------------|
| DENOMINACIÓ | Son Salvat-Son Salvat |
| CATEGORIA | Jaciment Arqueològic |
| TIPOLOGIA: | Sistema hidràulic |
| ÚS: | Abastiment aigua |
| CRONOLOGIA: | Indeterminada |
| AUTORIA | |
| ESTIL O ADSCRIPCIÓ | |



Descripció de l'element

Son Salvat-Son Salvat CODI:

JA20/A

Síquia i Safareig situats vora les cases de Son Salvat, la síquia transcorre sobre el mur que tanca l'accés a l'hort de les cases a través de l'antic camí de Valldemossa. Ambdós elements es troben reformats amb materials d'època recent.

BIBLIOGRAFIA I FONTS:

Aramburu, 2000 i 2004.

Estat de conservació

| | | | |
|-------------|---------------------------------|----------|----------------------|
| ENTORN: | <input type="text" value="BO"/> | COBERTES | <input type="text"/> |
| VOLUMETRIA | <input type="text" value="BO"/> | INTERIOR | <input type="text"/> |
| ESTRUCTURA: | <input type="text" value="BO"/> | JARDINS: | <input type="text"/> |
| FAÇANA: | <input type="text"/> | ALTRES: | <input type="text"/> |

Protecció de l'element

NIVELL DE PROTECCIÓ: **A** USOS PERMESO

PROTECCIÓ LEGAL ESPECÍFICA:

DIRECTRIUS D'INTERVENCIÓ:

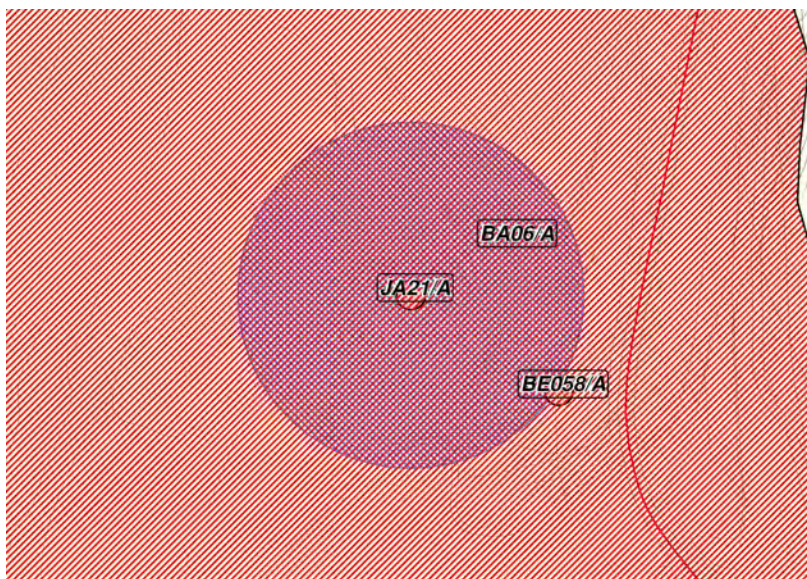
ELEMENTS MÉS DESTACATS A CONSERVAR:

Zona de protecció

Es delimita a la documentació gràfica

Identificació espacial **Conjunt històric de Son Ferrandell/Na Palerm** CODI: **JA21/A**

| | |
|------------------------|-------------|
| MUNICIPI: | Valldemossa |
| NUCLI/ÀREA: | |
| CARRER/PLAÇA /CAMI: | |
| PARCELA: | 125 |
| POLIGON: | 1 |
| U.T.M. - X: | 463785,26 |
| U.T.M. - Y: | 4394211,76 |
| URBÀ/RÚSTIC: | RÚSTIC |
| PLANOL: | SR06 |
| ESCALA: | 1/5000 |



REF.CADASTRAL: 07063A00100125

Identificació de l'element

| | |
|-----------------------|--|
| DENOMINACIÓ | Conjunt històric de Son Ferrandell/Na Palerm |
| CATEGORIA | Jaciment Arqueològic |
| TIPOLOGIA: | Construccions quadrangulars |
| ÚS: | Indeterminat |
| CRONOLOGIA: | Indeterminada |
| AUTORIA | |
| ESTIL O ADSCRIPCIÓ | |



Descripció de l'element**Conjunt històric de Son Ferrandell/Na Palerm CODI:****JA21/A**

Jaciment situat a la sortida de la vall cap a Esporles i Banyalbufar. Es tracta de dues construccions de planta quadrangular, amb dues cantonades arrodonides, un dels quals presenta unes mesures de 9 metres per 8,4 metres i una càmera de 5,5 metres, una alçada màxima de 1,5 metres i una orientació del seu eix de 145°. No és possible classificar tipològicament amb seguretat, encara que no semblen turriformes.

BIBLIOGRAFIA I FONTS:

Mascaró, 1967; Argente, 1984; Aramburu, 2000 i 2004 i Pons, 1999.

Estat de conservació

| | | | | |
|-------------|--------------------------------------|-----------|----------------------|---|
| ENTORN: | <input type="text" value="REGULAR"/> | COBERTES: | <input type="text"/> | L'entorn es troba cobert per vegetació que impedeix divisar el conjunt des d'una certa distancia. El conjunt en sí es troba en un estat de conservació estable tot i que faria falta tallar alguns ullastres que creixen dins els murs. |
| VOLUMETRIA: | <input type="text" value="REGULAR"/> | INTERIOR: | <input type="text"/> | |
| ESTRUCTURA: | <input type="text" value="REGULAR"/> | JARDINS: | <input type="text"/> | |
| FAÇANA: | <input type="text"/> | ALTRES: | <input type="text"/> | |

Protecció de l'elementNIVELL DE PROTECCIÓ: **A** USOS PERMESO: Sociocultural

PROTECCIÓ LEGAL ESPECÍFICA: BIC. Inclòs a la Carta Arqueològica, reg. Núm. 50_21. IMPP 1344. Situat dins el BIC Lloc Històric Possessions Arxiduc.

DIRECTRIUS D'INTERVENCIÓ: Admissibles: les permeses a l'article 9 de les Normes.
 Preferents: desbrossar els voltants per tal de tenir perspectiva del conjunt.

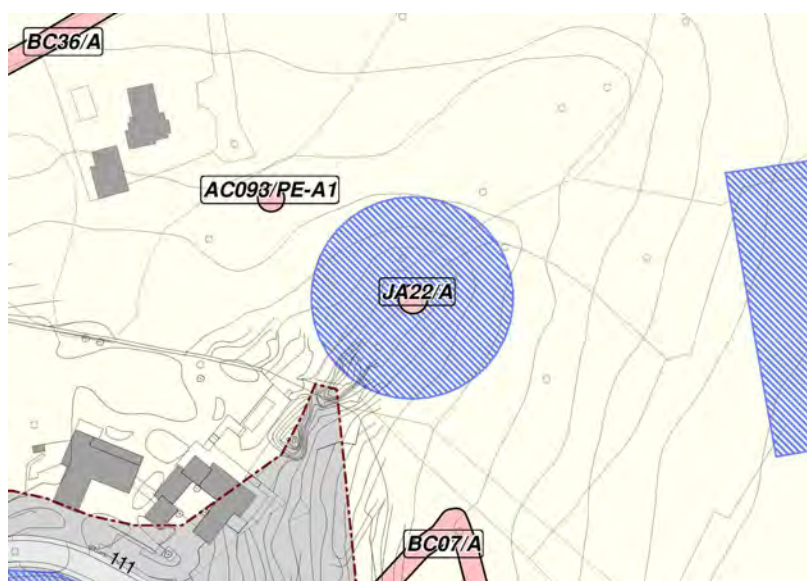
ELEMENTS MÉS DESTACATS A CONSERVAR: Marges i restes de murs associats a les estructures descrites.

Zona de protecció

Es delimita a la documentació gràfica

Identificació espacial Fortificació de Son Olesa/Penya de Sa Rota de Son Sabater CODI: **JA22/A**

| | |
|------------------------|-------------|
| MUNICIPI: | Valldemossa |
| NUCLI/ÀREA: | |
| CARRER/PLAÇA /CAMI: | |
| PARCELA: | 124 |
| POLIGON: | 1 |
| U.T.M. - X: | 464265,45 |
| U.T.M. - Y: | 4395430,47 |
| URBÀ/RÚSTIC: | RÚSTIC |
| PLANOL: | SR03 |
| ESCALA: | 1/5000 |



REF.CADASTRAL: 07063A00100124

Identificació de l'element

| | |
|-----------------------|---|
| DENOMINACIÓ | Fortificació de Son Olesa/Penya de Sa Rota de Son Sabater |
| CATEGORIA | Jaciment Arqueològic |
| TIPOLOGIA: | Torre prehistorica |
| ÚS: | Control territorial |
| CRONOLOGIA: | Cap al 850 aC. |
| AUTORIA | |
| ESTIL O ADSCRIPCIÓ | |



Descripció de l'element ortificació de Son Olesa/Penya de Sa Rota de Son Sabater CODI:**JA22/A**

També anomenada "Watch tower". Situada a 430 metres d'altitud sobre una penya a la falda del Puig de Sa Moneda. Es tracta d'un recinte de planta subcadrangular que es recolza contra una roca. Conserva una alçada màxima de 2,5m. El portal d'accés es troba tapiat amb pedres. Va ser excavada per W. Waldren, localitzant-hi una gran llar amb vasos indígenes. Disposa de dues dates radio carbòniques que situen el seu us al voltant de 850 AC.

BIBLIOGRAFIA I
FONTS:

Estat de conservació

| | | | | |
|-------------|--------------------------------------|----------|----------------------|---|
| ENTORN: | <input type="text" value="REGULAR"/> | COBERTES | <input type="text"/> | L'entorn es troba cobert per vegetació mitjana i alta, per tant el jaciment no es visible de lluny com ho hauria de ser i es dificultós moures pels voltants. |
| VOLUMETRIA | <input type="text" value="BO"/> | INTERIOR | <input type="text"/> | |
| ESTRUCTURA: | <input type="text" value="BO"/> | JARDINS: | <input type="text"/> | |
| FAÇANA: | <input type="text"/> | ALTRES: | <input type="text"/> | |

Protecció de l'element

NIVELL DE PROTECCIÓ: **A** USOS PERMESO

PROTECCIÓ LEGAL ESPECÍFICA:

DIRECTRIUS D'INTERVENCIÓ:

ELEMENTS MÉS DESTACATS A CONSERVAR:

Zona de protecció

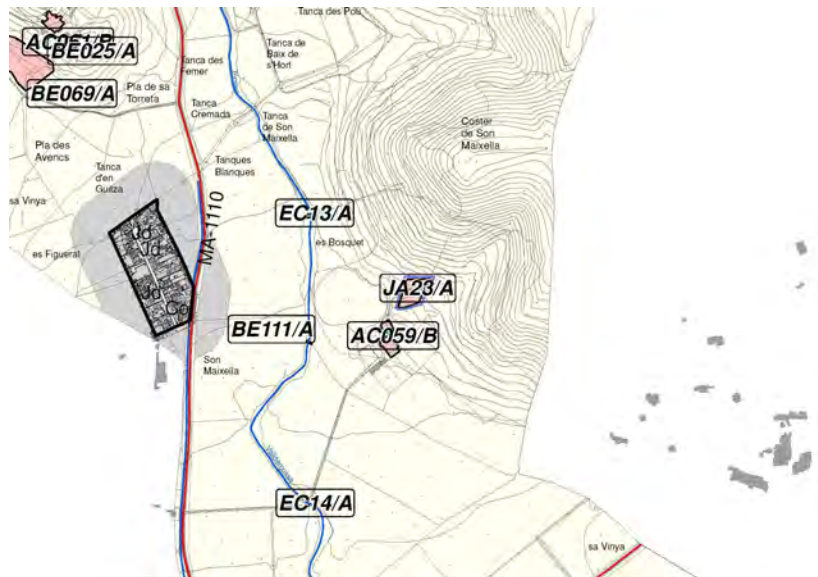
Identificació espacial

Son Maixella/Sementer de sa carretera

CODI:

JA23/A

| | |
|------------------------|-------------|
| MUNICIPI: | Valldemossa |
| NUCLI/ÀREA: | |
| CARRER/PLAÇA /CAMI: | |
| PARCELA: | 217 |
| POLIGON: | 3 |
| U.T.M. - X: | 469805,05 |
| U.T.M. - Y: | 4391040,92 |
| URBÀ/RÚSTIC: | RÚSTIC |
| PLANOL: | SR08 |
| ESCALA: | 1/5000 |



REF.CADASTRAL: 07063A00300217

Identificació de l'element

| | |
|-----------------------|---|
| DENOMINACIÓ | Son Maixella/Sementer de sa carretera |
| CATEGORIA | Jaciment Arqueològic |
| TIPOLOGIA: | Poblat talaiòtic |
| ÚS: | Hàbitat |
| CRONOLOGIA: | Talaiòtic Clàssic- dominació romana |
| AUTORIA | |
| ESTIL O ADSCRIPCIÓ | |



Descripció de l'element**Son Maixella/Sementer de sa carretera CODI:****JA23/A**

Es tracta d'un poblat talaiòtic que ocupa una superfície de 8000m2. Consta de tres talaiots en bon estat de conservació dos adossats a la murada i un tercer al centre del poblat, dels quals dos conserven la entrada intacta. A més d'aquests s'hi observen restes de dos talaiots més fora de la murada. El recinte es troba delimitat per una murada desapareguda en algunes parts. I a l'interior del recinte s'hi observen restes d'habitacions quadrangulars.

BIBLIOGRAFIA I FONTS:

Mascaró, 1967; Argente, 1984; Aramburu, 2000 i 2004; Pons, 1999

Estat de conservació

| | | | | |
|-------------|--------------------------------------|----------|----------------------|---|
| ENTORN: | <input type="text" value="REGULAR"/> | COBERTES | <input type="text"/> | Es troba parcialment envaït per la vegetació. |
| VOLUMETRIA | <input type="text" value="REGULAR"/> | INTERIOR | <input type="text"/> | |
| ESTRUCTURA: | <input type="text" value="REGULAR"/> | JARDINS: | <input type="text"/> | |
| FAÇANA: | <input type="text"/> | ALTRES: | <input type="text"/> | |
| | | | | |

Protecció de l'element

NIVELL DE PROTECCIÓ: **A** USOS PERMESO

PROTECCIÓ LEGAL ESPECÍFICA:

DIRECTRIUS D'INTERVENCIÓ:

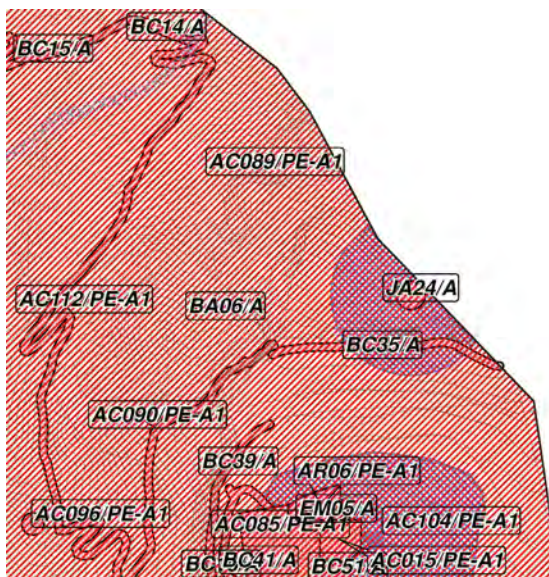
ELEMENTS MÉS DESTACATS A CONSERVAR:

Zona de protecció

Es delimita a la documentació gràfica

Identificació espacial **Cova de Miramar/ Ses Coves de sa Torre des Moro** CODI: **JA24/A**

| | |
|------------------------|-------------|
| MUNICIPI: | Valldemossa |
| NUCLI/ÀREA: | |
| CARRER/PLAÇA /CAMI: | |
| PARCELA: | 1 |
| POLIGON: | 1 |
| U.T.M. - X: | 467302,34 |
| U.T.M. - Y: | 4399057,46 |
| URBÀ/RÚSTIC: | RÚSTIC |
| PLANOL: | SR01 - SR02 |
| ESCALA: | 1/5000 |



REF.CADASTRAL: 07063A00100001

Identificació de l'element

| | |
|-----------------------|---|
| DENOMINACIÓ | Cova de Miramar/ Ses Coves de sa Torre des Moro |
| CATEGORIA | Jaciment Arqueològic |
| TIPOLOGIA: | Cova/Abric |
| ÚS: | Hàbitat |
| CRONOLOGIA: | Indeterminada |
| AUTORIA | |
| ESTIL O ADSCRIPCIÓ | |



Descripció de l'element**Cova de Miramar/ Ses Coves de sa Torre des Moro** CODI:**JA24/A**

La cavitat, juntament amb algunes més situades als voltants conformen les anomenades coves de sa torre des moro. Aquesta fou emprada en època recent com a amagatall de contrabandistes, els quals buidaren part del nivell geològic de la cova, trobant-se aquest espargit per l'exterior, i sent possible trobar-hi algun fragment de ceràmica post-talaiòtica.

BIBLIOGRAFIA I FONTS:

Mascaró, 1967; Encinas, 2014.

Estat de conservació

| | | | |
|-------------|--------------------------------------|----------|----------------------|
| ENTORN: | <input type="text" value="REGULAR"/> | COBERTES | <input type="text"/> |
| VOLUMETRIA | <input type="text" value="DOLENT"/> | INTERIOR | <input type="text"/> |
| ESTRUCTURA: | <input type="text" value="DOLENT"/> | JARDINS: | <input type="text"/> |
| FAÇANA: | <input type="text"/> | ALTRES: | <input type="text"/> |

Protecció de l'element

| | | | |
|----------------------|----------|--------------|--|
| NIVELL DE PROTECCIÓ: | A | USOS PERMESO | <input type="text" value="Sociocultural"/> |
|----------------------|----------|--------------|--|

PROTECCIÓ LEGAL ESPECÍFICA: BIC. Inclòs a la Carta Arqueològica, reg. Núm. 50_24. IMPP 1341. Situat dins el BIC Lloc Històric Possessions Arxiduc.

DIRECTRIUS D'INTERVENCIÓ: Admissibles: les permeses a l'article 9 de les Normes.
Preferents: senyalització de les restes.

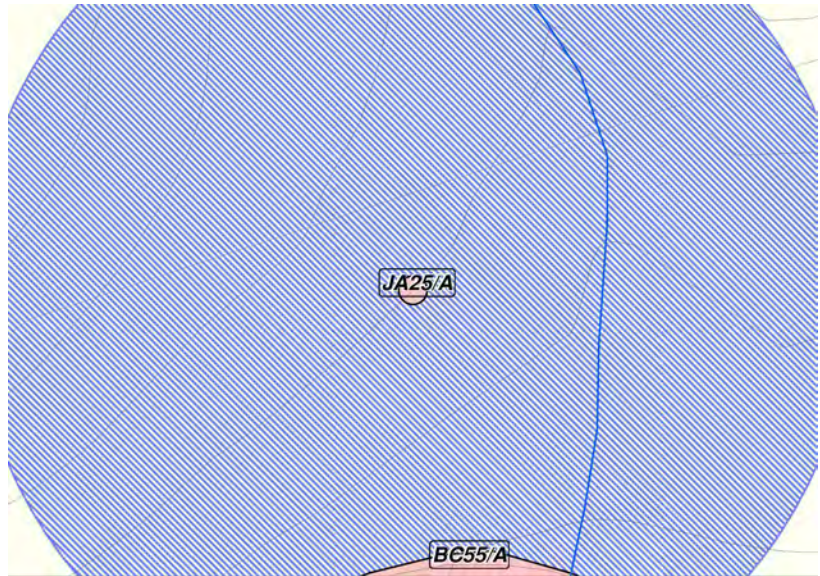
ELEMENTS MÉS DESTACATS A CONSERVAR: Sense elements associats.

Zona de protecció

Es delimita a la documentació gràfica

Identificació espacial **Restes prehistòriques de Sa Talaia/El Bosc des Moro** CODI: **JA25/A**

| | |
|------------------------|-------------|
| MUNICIPI: | Valldemossa |
| NUCLI/ÀREA: | |
| CARRER/PLAÇA /CAMI: | |
| PARCELA: | 86 |
| POLIGON: | 2 |
| U.T.M. - X: | 466772,08 |
| U.T.M. - Y: | 4393914,13 |
| URBÀ/RUSTIC: | RÚSTIC |
| PLANOL: | SR06 |
| ESCALA: | 1/5000 |



REF.CADASTRAL: 07063A00200086

Identificació de l'element

| | |
|-----------------------|---|
| DENOMINACIÓ | Restes prehistòriques de Sa Talaia/El Bosc des Moro |
| CATEGORIA | Jaciment Arqueològic |
| TIPOLOGIA: | |
| ÚS: | Sense ús |
| CRONOLOGIA: | |
| AUTORIA | |
| ESTIL O ADSCRIPCIÓ | |



Descripció de l'element **Restes prehistòriques de Sa Talaia/El Bosc des Moro** CODI: **JA25/A**

Tal com consta a la Carta Arqueològica, no hi ha restes visibles i s'especifica que no s'ha localitzat el topònim, tampoc el coneixen els propietaris i dels voltants des Bosc dels Frares i es desconeixen restes prehistòriques a la zona.

BIBLIOGRAFIA I
FONTS:

Estat de conservació

ENTORN:

COBERTES

VOLUMETRIA

INTERIOR

ESTRUCTURA:

JARDINS:

FAÇANA:

ALTRES:

Protecció de l'element

NIVELL DE PROTECCIÓ: **A**

USOS PERMESO

Sociocultural

PROTECCIÓ LEGAL
ESPECÍFICA:

BIC. Inclòs a la Carta Arqueològica, reg. Núm. 50_29. IMPP 1359.

DIRECTRIUS
D'INTERVENCIÓ:

Admissibles: les permeses a l'article 9 de les Normes

ELEMENTS MÉS
DESTACATS A
CONSERVAR:

Zona de protecció

Es delimita a la documentació gràfica

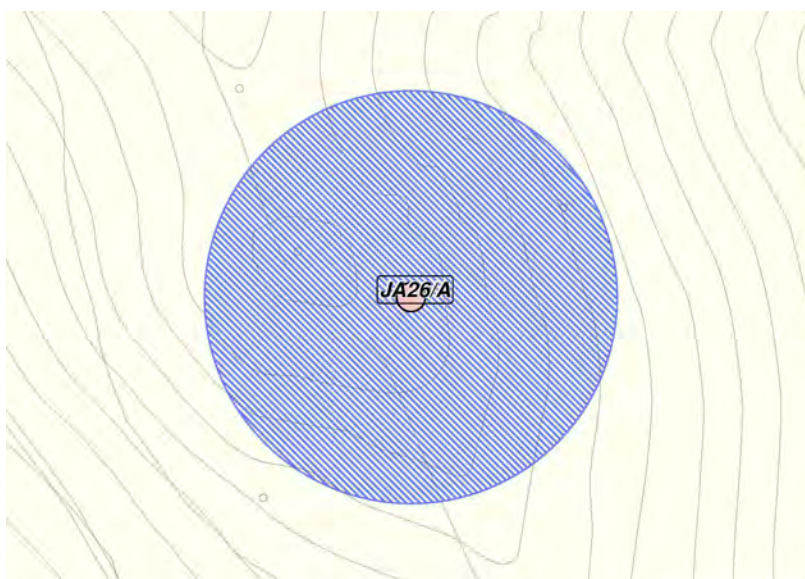
Identificació espacial

Restes prehistòriques de Son Pax

CODI:

JA26/A

| | |
|------------------------|-------------|
| MUNICIPI: | Valldemossa |
| NUCLI/ÀREA: | |
| CARRER/PLAÇA /CAMI: | |
| PARCELA: | 92 |
| POLIGON: | 2 |
| U.T.M. - X: | 468804 |
| U.T.M. - Y: | 4391914 |
| URBÀ/RUSTIC: | RÚSTIC |
| PLANOL: | SR08 |
| ESCALA: | 1/5000 |



REF.CADASTRAL: 07063A00200092

Identificació de l'element

| | |
|-----------------------|----------------------------------|
| DENOMINACIÓ | Restes prehistòriques de Son Pax |
| CATEGORIA | Jaciment Arqueològic |
| TIPOLOGIA: | Restes Indeterminades |
| ÚS: | Indeterminat |
| CRONOLOGIA: | Indeterminada |
| AUTORIA | |
| ESTIL O ADSCRIPCIÓ | |



Descripció de l'element**Restes prehistòriques de Son Pax** CODI:**JA26/A**

En les coordenades indicades a la Carta Arqueològica no s'hi ha vist cap resta d'estructura, no obstant mes avall dins un dels camps de coreu sí que s'hi han pogut observar restes d'una estructura de tendència circular en molt mal estat de conservació a la qual pertanyen les imatges aportades. Segons fonts orals prop d'on es localitza aquesta estructura es trobava en els anys 30 una inhumació individual de forma fortuïta en obrir un dels passos pel bestiar que travessen per sota de la carretera.

Les coordenades de situació del jaciment corresponen a les estructures que es descriuen.

BIBLIOGRAFIA I FONTS: Mascaró, 1967; Aramburu, 2000 i 2004; Pons, 1999.

Estat de conservació

| | | | | |
|-------------|--------------------------------------|-----------|----------------------|---|
| ENTORN: | <input type="text" value="REGULAR"/> | COBERTES: | <input type="text"/> | L'estructura observada es troba pràcticament desapareguda degut a la construcció de marges en les seves proximitats i al conreu del sementer on es troba. |
| VOLUMETRIA: | <input type="text" value="DOLENT"/> | INTERIOR: | <input type="text"/> | |
| ESTRUCTURA: | <input type="text" value="DOLENT"/> | JARDINS: | <input type="text"/> | |
| FAÇANA: | <input type="text"/> | ALTRES: | <input type="text"/> | |

Protecció de l'element

NIVELL DE PROTECCIÓ: **A** **USOS PERMESO** Sociocultural

PROTECCIÓ LEGAL ESPECÍFICA: BIC. Inclòs a la Carta Arqueològica, reg. Núm. 50_26. IMPP 1354.

DIRECTRIUS D'INTERVENCIÓ: Admissibles: les permeses a l'article 9 de les Normes

ELEMENTS MÉS DESTACATS A CONSERVAR: Sense elements associats.

Zona de protecció

Es delimita a la documentació gràfica

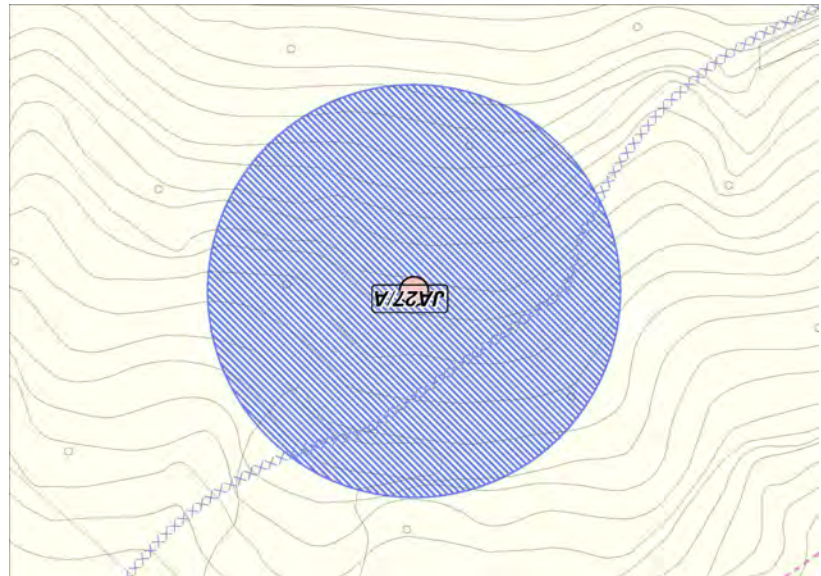
Identificació espacial

Cova de Ses Coves Negres

CODI:

JA27/A

| | |
|------------------------|-------------|
| MUNICIPI: | Valldemossa |
| NUCLI/ÀREA: | |
| CARRER/PLAÇA /CAMI: | |
| PARCELA: | 103 |
| POLIGON: | 1 |
| U.T.M. - X: | 464657 |
| U.T.M. - Y: | 4396295 |
| URBÀ/RÚSTIC: | RÚSTIC |
| PLANOL: | SR03 |
| ESCALA: | 1/5000 |



REF.CADASTRAL: 07063A00100103

Identificació de l'element

| | |
|-----------------------|--------------------------|
| DENOMINACIÓ | Cova de Ses Coves Negres |
| CATEGORIA | Jaciment Arqueològic |
| TIPOLOGIA: | Cova/Abric |
| ÚS: | Indeterminat |
| CRONOLOGIA: | Indeterminada |
| AUTORIA | |
| ESTIL O ADSCRIPCIÓ | |



Descripció de l'element

Cova de Ses Coves Negres CODI:

JA27/A

Conjunt de coves naturals. J.F. Argente cita ceràmica indígena i restes d'un tancament ciclopi. No obstant això, Aramburu les prospectà i no hi va veure cap indici d'ocupacions prehistòriques, com tampoc s'han observat en el present treball, si bé és cert que l'anomenada Cova negra Baixa, o de sa Pedrota presenta en la seva entrada alguns grans blocs de pedra caiguts que poden confondre. A l'interior de les que s'han visitat s'hi observa ceràmica contemporània.

BIBLIOGRAFIA I FONTS:

Mascaró, 1967; Encinas, 2014.

Estat de conservació

| | | | |
|-------------|-------------------------------------|----------|----------------------|
| ENTORN: | <input type="text" value="DOLENT"/> | COBERTES | <input type="text"/> |
| VOLUMETRIA | <input type="text" value="DOLENT"/> | INTERIOR | <input type="text"/> |
| ESTRUCTURA: | <input type="text" value="DOLENT"/> | JARDINS: | <input type="text"/> |
| FAÇANA: | <input type="text"/> | ALTRES: | <input type="text"/> |

Protecció de l'element

| | | | |
|----------------------|----------|--------------|---------------|
| NIVELL DE PROTECCIÓ: | A | USOS PERMESO | Sociocultural |
|----------------------|----------|--------------|---------------|

PROTECCIÓ LEGAL ESPECÍFICA: BIC. Inclòs a la Carta Arqueològica, reg. Núm. 50_27. IMPP 1340. Llei 22/1988, de 28 de juliol, de Costes i el seu reglament General. S'hauran de tenir en compte les seves limitacions recollides a l'article 5 de les Normes del Catàleg.

DIRECTRIUS D'INTERVENCIÓ: Admissibles: les permeses a l'article 9 de les Normes

ELEMENTS MÉS DESTACATS A CONSERVAR:

Zona de protecció

Es delimita a la documentació gràfica

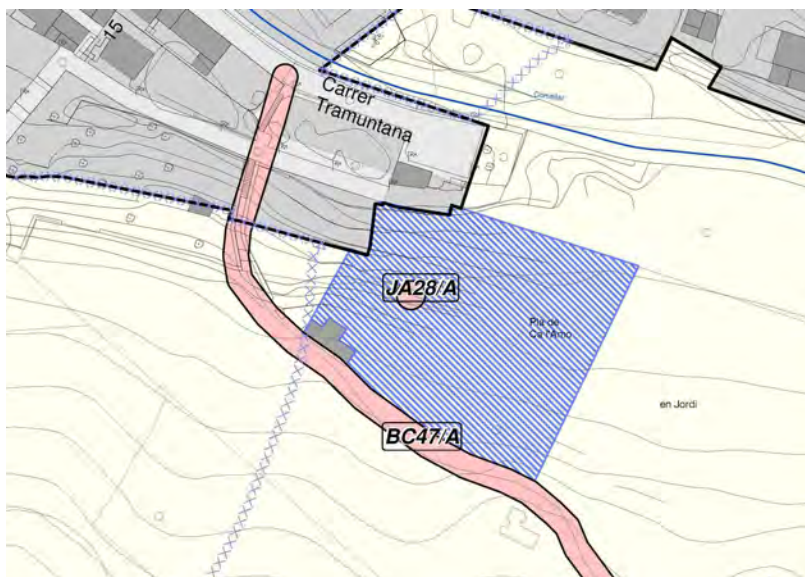
Identificació espacial

Coves des Pas de s'Escaleta–Son Olesa

CODI:

JA28/A

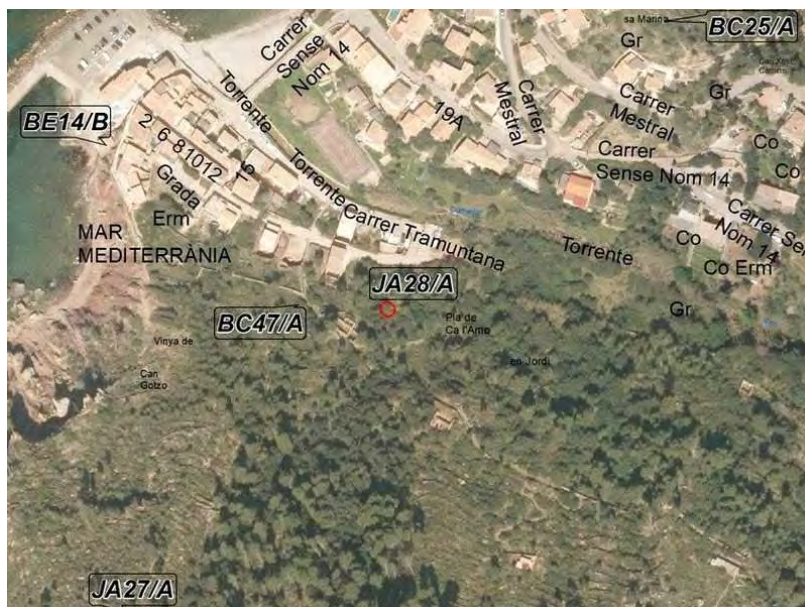
| | |
|------------------------|-------------|
| MUNICIPI: | Valldemossa |
| NUCLI/ÀREA: | |
| CARRER/PLAÇA /CAMI: | |
| PARCELA: | 149 |
| POLIGON: | 1 |
| U.T.M. - X: | 464784 |
| U.T.M. - Y: | 4396442,99 |
| URBÀ/RUSTIC: | RÚSTIC |
| PLANOL: | SR03 |
| ESCALA: | 1/5000 |



REF.CADASTRAL: 07063A00100149

Identificació de l'element

| | |
|-----------------------|---------------------------------------|
| DENOMINACIÓ | Coves des Pas de s'Escaleta–Son Olesa |
| CATEGORIA | Jaciment Arqueològic |
| TIPOLOGIA: | Cova |
| ÚS: | Sense ús |
| CRONOLOGIA: | Talaiòtic Final 500-123aC. |
| AUTORIA | |
| ESTIL O ADSCRIPCIÓ | |



Descripció de l'element**Coves des Pas de s'Escaleta–Son Olesa** CODI:**JA28/A**

Cova Natural amb indicis de murs de compartimentació i contenció al seu interior. En superfície s'han pogut observar restes òssies humanes i animals, fragments de ceràmica post-talaiòtica i alguns fragments de contes de pasta vítria. Algunes de les restes òssies humanes presenten indicis de cremació o d'haver estades enterrades en calç.

BIBLIOGRAFIA I FONTS: Mascaró, 1967, Aramburu, 2000 i 2004; Encinas, 2014.

Estat de conservació

| | | | |
|-------------|-------------------------------------|-----------|----------------------|
| ENTORN: | <input type="text" value="DOLENT"/> | COBERTES: | <input type="text"/> |
| VOLUMETRIA: | <input type="text" value="DOLENT"/> | INTERIOR: | <input type="text"/> |
| ESTRUCTURA: | <input type="text" value="DOLENT"/> | JARDINS: | <input type="text"/> |
| FAÇANA: | <input type="text"/> | ALTRES: | <input type="text"/> |

Protecció de l'element

NIVELL DE PROTECCIÓ: **A** **USOS PERMESO:** Sociocultural

PROTECCIÓ LEGAL ESPECÍFICA: Inclòs a la Carta Arqueològica, reg. Núm. 50_28.

DIRECTRIUS D'INTERVENCIÓ: Admissibles: les permeses a l'article 9 de les Normes

ELEMENTS MÉS DESTACATS A CONSERVAR: Sense elements associats.

Zona de protecció

Es delimita a la documentació gràfica

